

УТВЕРЖДАЮ:

Заместитель начальника Управления  
лесаами Тамбовской области

А.Ф.Пышкин

Дата

*22.03.2018*

**Акт  
лесопатологического обследования № 1459**

лесных насаждений

Вернадское  
Тамбовская область

лесничества  
(субъект РФ)

Способ лесопатологического обследования:

1. Визуальный

2. Инструментальный

Место проведения

Участковое лесничество	Урочище (дача)	Квартал (кварталы)	Выдел (выделы)	Площадь, га
Красное		22	39	4,3

Лесопатологическое обследование проведено на общей площади

4,3 га.

## Инструментальное обследование лесного участка

1. Фактическая таксационная характеристика лесного насаждения соответствует (не соответствует) (нужное подчеркнуть) таксационному описанию. Причины несоответствия:

Ведомость лесных участков с выявленными несоответствиями таксационным описаниям приведена в приложении 1 к Акту.

2. Состояние насаждений: **с нарушенной устойчивостью**

**с утраченной устойчивостью**

причины повреждения:

Губка сосновая, Засуха

В том числе:

заселено (отработано) стволовыми вредителями

Вид вредителя	Порода	Встречаемость (% заселённых деревьев)	Степень заселения лесного насаждения (слабая, средняя, сильная)

Повреждено огнём

Вид пожара	Порода	Состояние корневых лап		Состояние корневой шейки		Подсушивание луба	
		% повреждённых огнём корней	% деревьев с данным повреждением	ожог корневой шейки по окружности (1/4; 2/4; 3/4; более 3/4)	% деревьев с данным повреждением	по окружности (1/4; 2/4; 3/4; более 3/4)	% деревьев с данным повреждением

Поражено болезнями

Вид болезни	Порода	Встречаемость (% поражённых деревьев)	Степень поражения лесного насаждения (слабая, средняя, сильная)
Губка сосновая	СО	12.2	слабая

<p>3. Выборке подлежит <b>12.9</b> % деревьев, в т.ч.: ослабленных % (причины назначения) сильно ослабленных % (причины назначения) усыхающих <b>5.1</b> % (причины назначения) свежего сухостоя <b>3.3</b> %, в т.ч.: свежего ветровала % свежего бурелома % старого ветровала % в т.ч.: старого бурелома % старого сухостоя <b>4.5</b> %</p>	<p><b>10.9</b> % деревьев по запасу, % (причины назначения) % (причины назначения) <b>4.4</b> % (причины назначения) <b>2.0</b> %, % % % % <b>4.5</b> %</p>
--------------------------------------------------------------------------------------------------------------------------------------------------------------------------------------------------------------------------------------------------------------------------------------------------------------------------------------------------------------------------------	---------------------------------------------------------------------------------------------------------------------------------------------------------------------------------------------

4. Полнота лесного насаждения после уборки деревьев, подлежащих рубке, составит **0.6**  
Критическая полнота для данной категории лесных насаждений составляет **0.3**

## 5. ЗАКЛЮЧЕНИЕ

С целью предотвращения негативных процессов или снижения ущерба от их воздействия назначено:

Участковое лесничество	Урочище (дача)	Квартал	Выдел	Площадь, выдела, га	Вид мероприятия	Площадь, мероприятия, га	Порода	Запас на выдел, кбм	Крайние сроки проведения
Красное		22	39	4.3	ВСП	4.3	СО	156.4	2018
							Б	2.9	

Ведомость перечета деревьев назначенных в рубку и абрис лесного участка прилагаются (приложение 2 и 3 к Акту)

6. Меры по обеспечению возобновления

7. Мероприятия, необходимые для предупреждения повреждения или поражения смежных насаждений

**сбор порубочных остатков с последующим сжиганием в пожаробезопасный период, в смежных насаждениях осуществлять надзор за распространением вредителей и болезней.**

8. Сведения для расчёта понижающего коэффициента стоимости древесины:

год образования старого сухостоя

**2016**

основная причина повреждения древесины

Дата проведения обследований

**07.06.2017**

Исполнитель работ по проведению лесопатологических обследований:

ФИО

**Тепляков Юрий Александрович**

Подпись





**Ведомость перчета деревьев назначенных в рубку**

**ВРЕМЕННАЯ ПРОБНАЯ ПЛОЩАДЬ №**

Субъект Российской Федерации	<input type="text" value="Тамбовская область"/>						
Лесничество (лесопарк)	<input type="text" value="Вернадское"/>	Квартал	<input type="text" value="22"/>	Выдел	<input type="text" value="39"/>		
Площадь	<input type="text" value="4.3 га"/>						
Номер очага вредных организмов	<input type="text"/>	Размер пробной площади	<input type="text" value="0.5 га"/>				
Таксационная характеристика:							
Тип леса	<input type="text" value="МШ"/>	Состав	<input type="text" value="10СО + Б"/>	Возраст	<input type="text" value="84"/>	Бонитет	<input type="text" value="2"/>
Полнота	<input type="text" value="0.7"/>	Запас на га	<input type="text" value="340"/>	Возобновление	<input type="text" value="0"/>		

Время и причина ослабления лесного насаждения

*Губка сосновая, Засуха*


Тип очага вредных организмов: эпизодический, хронический (подчеркнуть)

Фаза развития очага вредных организмов: начальная, нарастания численности, собственно вспышка, кризис (подчеркнуть)

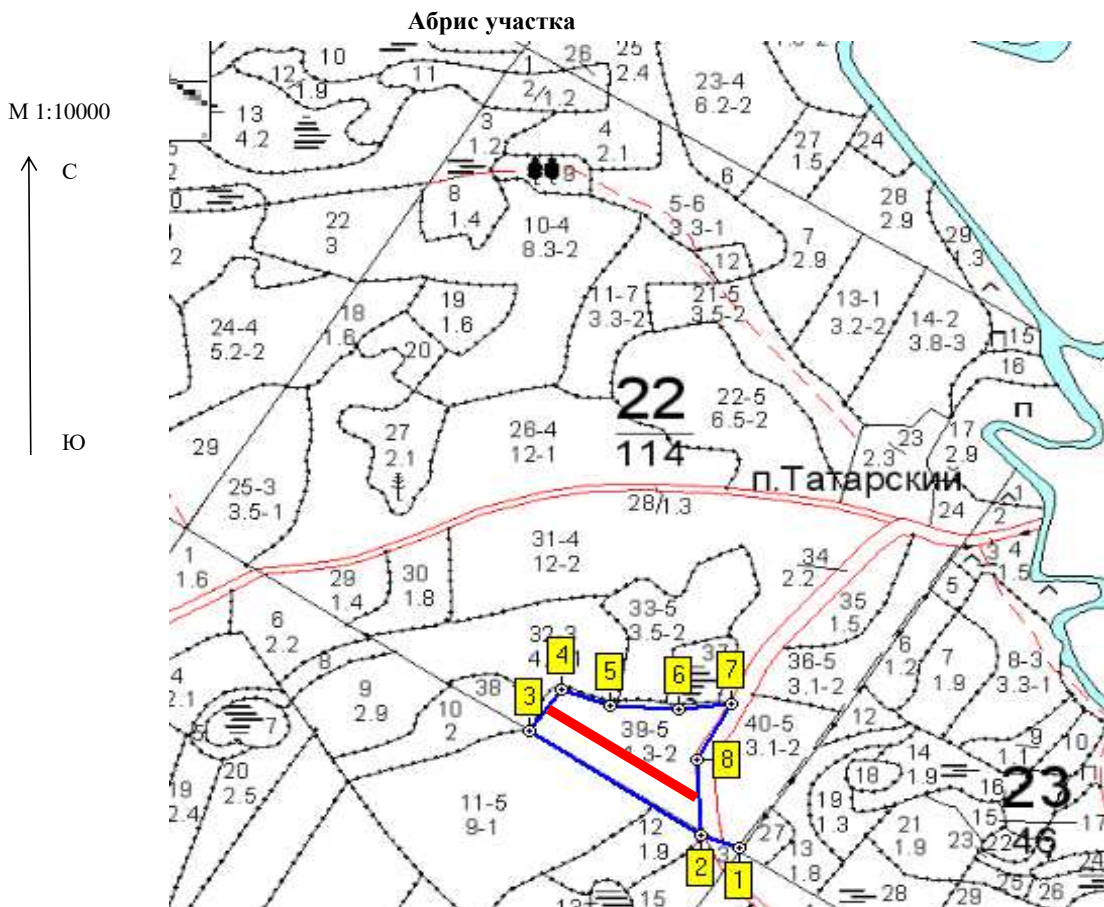
Состояние лесного насаждения, намечаемые мероприятия

***Насаждение с нарушенной устойчивостью. Требуется проведение выборочной санитарной рубки.***

Исполнитель работ по проведению лесопатологических обследований:

ФИО	<i>Тепляков Юрий Александрович</i>	Подпись	
Дата составления документа	<b>20.03.2018</b>	Телефон	<b>8-4752-72-45-16</b>






Номер выдела	Ленты (круговой площадки) перечёга				
	№ ленты (площадки)	длина, м	ширина, м	радиус, м	площадь, га
39	1	300	17		0.5

Номера точек	Координаты	Румбы линий	Длина, м
1-2	E: 53.272345 N: 41.988329	СЗ 79	67
2-3	E: 53.272559 N: 41.987394	СЗ 65	335
3-4	E: 53.274287 N: 41.983278	СВ 25	90
4-5	E: 53.274947 N: 41.984069	ЮВ 80	83
5-6	E: 53.274686 N: 41.985237	СВ 82	112
6-7	E: 53.274636 N: 41.986916	СВ 75	84
7-8	E: 53.274705 N: 41.988166	ЮЗ 19	114
8-2	E: 53.27381 N: 41.987334	ЮВ 12	140

Условные обозначения

Исполнитель работ по проведению лесопатологических обследований:

ФИО	Тепляков Юрий Александрович	Подпись	
Дата составления документа	20.03.2018	Телефон	8-4752-72-45-16

