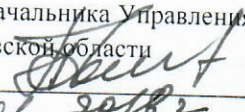


УТВЕРЖДАЮ:
Заместитель начальника Управления
лесаами Тамбовской области
А.Ф.Пышкин 
Дата 24.07.2018г

Акт
лесопатологического обследования № 1060

лесных насаждений Мичуринское лесничества
Тамбовская область (субъект РФ)

Способ лесопатологического обследования:

1. Визуальный
2. Инструментальный

Место проведения

Участковое лесничество	Урочище (дача)	Квартал (кварталы)	Выдел (выделы)	Площадь, га
Ярковское		74	13	8

Лесопатологическое обследование проведено на общей площади 7 га.

5. ЗАКЛЮЧЕНИЕ

С целью предотвращения негативных процессов или снижения ущерба от их воздействия назначено:

Участковое лесничество	Урочище (дача)	Квартал	Выдел	Площадь, выдела, га	Вид мероприятия	Площадь, мероприятия, га	Порода	Запас на выдел, кубм	Крайние сроки проведения
Ярковское		74	13Б	7	ВСП	7	С	423.4	2018

Ведомость перечета деревьев назначенных в рубку и абрис лесного участка прилагаются (приложение 2 и 3 к Акту)

6. Меры по обеспечению возобновления

7. Мероприятия, необходимые для предупреждения повреждения или поражения смежных насаждений
сбор порубочных остатков с последующим сжиганием в пожаробезопасный период, в смежных насаждениях осуществлять надзор за распространением вредителей и болезней.

8. Сведения для расчёта понижающего коэффициента стоимости древесины:

год образования старого сухостоя

2016

основная причина повреждения древесины

Дата проведения обследований

08.08.2017

Исполнитель работ по проведению лесопатологических обследований:

ФИО

Тепляков Юрий Александрович

Подпись



Ведомость перечета деревьев назначенных в рубку

ВРЕМЕННАЯ ПРОБНАЯ ПЛОЩАДЬ №

Субъект Российской Федерации

Лесничество (лесопарк) Квартал Выдел

Площадь 7 га,

Номер очага вредных организмов Размер пробной площади га

Таксационная характеристика:

Тип леса Состав Возраст Бонитет

Полнога Запас на га Возобновление

Время и причина ослабления лесного насаждения

Корневая губка

Тип очага вредных организмов: эпизодический, хронический (подчеркнуть)

Фаза развития очага вредных организмов: начальная, нарастания численности, собственно вспышка, кризис (подчеркнуть)

Состояние лесного насаждения, намечаемые мероприятия

Насаждение с нарушенной устойчивостью. Требуется проведение выборочной санитарной рубки.

Исполнитель работ по проведению лесопатологических обследований:

ФИО

Тепляков Юрий Александрович

Подпись

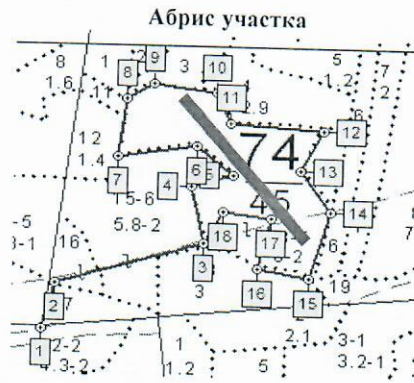
Дата составления документа

16.01.2018

Телефон

8-4752-72-45-16

М 1:10000



Номер выдела	Ленты (круговой площадки) перечёта				
	№ ленты (площадки)	длина, м	ширина, м	радиус, м	площадь, га
13Б	1	350	20		0.7

Номера точек	Координаты	Румбы линий	Длина, м
1-2	E: 52.904865 N: 40.223445	СВ 13	98
2-3	E: 52.905723 N: 40.223766	СВ 72	286
3-4	E: 52.906541 N: 40.227798	СЗ 13	119
4-5	E: 52.907578 N: 40.227405	СВ 72	81
5-6	E: 52.907804 N: 40.228545	СЗ 50	91
6-7	E: 52.908327 N: 40.227509	ЮЗ 80	147
7-8	E: 52.90809 N: 40.225354	СВ 6	120
8-9	E: 52.90916 N: 40.225535	СВ 56	60
9-10	E: 52.909462 N: 40.226274	ЮВ 82	117
10-11	E: 52.909321 N: 40.228002	ЮВ 24	68
11-12	E: 52.908764 N: 40.22842	ЮВ 87	173
12-13	E: 52.908685 N: 40.230985	ЮЗ 25	93
13-14	E: 52.907931 N: 40.230395	ЮВ 35	101
14-15	E: 52.907193 N: 40.231262	ЮЗ 15	142
15-16	E: 52.905958 N: 40.230735	СЗ 80	97
16-17	E: 52.906103 N: 40.229316	СВ 12	107
17-18	E: 52.907041 N: 40.229634	СЗ 83	90
18-3	E: 52.907134 N: 40.228305	ЮЗ 27	74

Условные обозначения

Исполнитель работ по проведению лесопатологических обследований:

ФИО

Тепляков Юрий Александрович

Подпись

Дата составления документа

16.01.2018

Телефон

8-4752-72-45-16

Результаты проведения лесопатологических обследований лесных насаждений за май 2017 г.

Субъект Российской Федерации Тамбовская область
 Лесничество (лесопарк) Мичуринское
 Участковое лесничество Ярковское
 Урочище (лесная дача) _____

(месяц)

1	2	3	4	5	6	7	Таксационная характеристика лесного насаждения										Распределение деревьев по категориям состояния, % от запаса										29	30	31	32	33	34
							8	9	10	11	12	13	14	15	16	17	18	19	20	21	22	23	24	25	26	27						
74	13Б	7	Защитные противопожарные леса	13Б	7	9С1Б	С	100	25	32	МШ	0.8	2	320	203	58.8	16.5	8.1	4.2	1.1	1.9	24	25	26	27	28	103.	18.0	15.3	ВСП	7	
							Б											24	5.0	2.4	0.7	0.7	0.7						104.			0.9
																										114.						
																										123.						
																										504.						
																										832.						
																										853						

Показатели, не соответствующие таксационному описанию отмечаются "*".

Исполнитель работ по проведению лесопатологического обследования:

ФИО: Тепляков Юрий Александрович

Подпись

Дата составления документа: 16.09.2018 Телефон:

724516

1. Визуальное лесопатологическое обследование. *

Наземное

Дистанционное

1.1. На площади 8.0 га фактическая таксационная характеристика лесного

насаждения соответствует (не соответствует) таксационному описанию (нужное подчеркнуть). Причины несоответствия: давность определения качественных и количественных характеристик насаждения

Список участков с выявленными несоответствиями приведен в приложении I к настоящему Акту.

1.2. Лесные насаждения с нарушенной и утраченной устойчивостью выявлены на площади 7.0 га:

Участковое лесничество	Урочище (дача)	Квартал	Выдел	Площадь, га		Причина ослабления (гибели)
				с нарушенной устойчивостью	с утраченной устойчивостью	
Ярковское		74	13	7		Корневая губка
Итого				7.0		

Состояние обследованных лесных насаждений приведено в приложениях 1.1 - 1.4 к Акту в зависимости от метода проведения ЛПО.

1.3. В обследованных лесных участках прогнозируется:

Прогноз	Площадь, га
Ослабление лесных насаждений	
Усыхание лесных насаждений различной степени	7.0
Развитие очагов вредных организмов	

1.4. Обнаружено загрязнение лесного участка отходами и выбросами:

промышленными

бытовыми

Вид загрязнен	Размеры загрязнения			Объем, кубм	Площадь загрязнения, га
	длина, м	ширина, м	высота, м		

ЗАКЛЮЧЕНИЕ

Оценка текущего санитарного и лесопатологического состояния лесных насаждений, назначенные профилактические мероприятия по защите лесов, агитационные мероприятия:

На площади 7.0 га состояние насаждений неудовлетворительное, насаждение с нарушенной устойчивостью. На площади 1.0 га ранее назначена сплошная рубка.

Состав насаждения по таксационному описанию: 9С1Б насаждение ослаблено по причине Корневая губка, что приводит к нарушению сосудистого питания крон деревьев и к отмиранию ассимиляционного аппарата.

По санитарному и лесопатологическому состоянию насаждения на 7.0 га назначено лесопатологическое обследование инструментальным способом с целью определения вида санитарно-оздоровительного мероприятия и объема выбираемой древесины.

Исполнитель работ по проведению лесопатологического обследования:

Ф/О

Тепляков Юрий Александрович

Подпись

Дата 16.01.2018

*Раздел включается в акт, в случае проведения лесопатологического обследования визуальным способом


Результаты проведения лесопатологических обследований лесных насаждений за май 2017 г.

Субъект Российской Федерации Тамбовская область
Лесничество (лесопарк) Мицуринское
Участковое лесничество Ярковское
Урочище (лесная дача) _____

(месяц)

1	2	3	4	5	6	7	Таксационная характеристика лесного насаждения										17	Распределение деревьев по категориям состояния, % от запаса												31	32	Назначенные мероприятия																																	
							8	9	10	11	12	13	14	15	16	18		19	20	21	22	23	24	25	26	27	28	29	30			33	34																																
74	13	8.0	Защитные	противопожарные леса	13Б	7.0	9С1Б	С	100	25	32	МШ	0.8	2	320	35	43	10	4	3	5	103	104	114	123	504	832	853	8	22	Корневая гниль																																		

Показатели, не соответствующие таксационному описанию отмечаются "*".

Исполнитель работ по проведению лесопатологического обследования: 

ФИО: Тепляков Юрий Александрович Подпись

Дата составления документа: 16.01.2018 Телефон: 724516

