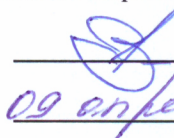


**УТВЕРЖДАЮ:**

Начальник Департамента Смоленской области  
по охране, контролю и регулированию использования лесного  
хозяйства, объектов животного мира и среды их обитания

Шарин Ю.В.



Дата

09 апреля

2018 г.

**Акт  
лесопатологического обследования № 836**

лесных насаждений

**Холм-Жирковского  
Смоленской области**

лесничества  
(субъект РФ)

Способ лесопатологического обследования:

1. Визуальный

2. Инструментальный

Место проведения

Участковое лесничество	Урочище (дача)	Квартал (кварталы)	Выдел (выделы)	Площадь, га
Нахимовское	СПК "Днепр"	7	32	3.0

Лесопатологическое обследование проведено на общей площади **3.0** га.

# 1. Визуальное лесопатологическое обследование.\*

Наземное

Дистанционное

1.1. На площади 0.5 га фактическая таксационная характеристика лесного насаждения соответствует (не соответствует) таксационному описанию (нужное подчеркнуть). Причины несоответствия \_\_\_\_\_

Список участков с выявленными несоответствиями приведён в приложении 1 к настоящему Акту.

1.2. Лесные насаждения с нарушенной и утраченной устойчивостью выявлены на площади 0.5 га:

Участковое лесничество	Урочище (дача)	Площадь, га		Причина ослабления (гибели)
		с нарушенной устойчивостью	с утраченной устойчивостью	
Нахимовское	СПК "Днепр"		0.5	ветровал (881), бурелом (882).
Итого:			0.5	

Состояние обследованных лесных насаждений приведено в приложениях 1.1-1.4 к Акту в зависимости от метода проведения ЛПО.

1.3. В обследованных лесных участках прогнозируется:

Прогноз	Площадь, га
Ослабление лесных насаждений	
Усыхание лесных насаждений различной степени	
Развитие очагов вредных организмов	

1.4. Обнаружено загрязнение лесного участка отходами и выбросами: промышленными   
бытовыми

Вид загрязнения	Размеры загрязнения			Объём, кубм	Площадь загрязнения, га
	длина, м	ширина, м	высота, м		

## ЗАКЛЮЧЕНИЕ

Оценка текущего санитарного и лесопатологического состояния лесных насаждений, назначенные профилактические мероприятия по защите лесов, агитационные мероприятия:

Год лесоустройства 2011.

Выявлены насаждения с утраченной устойчивостью на площади 0.5 га.

По состоянию насаждений назначена сплошная санитарная рубка на площади 0.5 га по причинам повреждения насаждений: ветровал (881), бурелом (882).

Расстояние до ближайшего водного объекта (р. Днепр) более 200 метров (260 метров).

Лесопатологические выдела общей площадью 2.5 га являются площадью, где древостой отсутствует либо оформление по ним материалов заказчиком не заявлялось.

Дата обследования 19.12.2017г.

Исполнитель работ по проведению лесопатологического обследования:

Козлов Виктор Иванович

Подпись \_\_\_\_\_



\*Раздел включается в акт, в случае проведения лесопатологического обследования визуальным способом.



## 2. Инструментальное обследование лесного участка

2.1. Фактическая таксационная характеристика лесного насаждения соответствует (не соответствует) (нужное подчеркнуть) таксационному описанию. Причины несоответствия:

Ведомость лесных участков с выявленными несоответствиями таксационным описаниям приведена в приложении 1 к Акту.

2.2. Состояние насаждений: с нарушенной устойчивостью

с утраченной устойчивостью

причины повреждения:

**Насаждение повреждено ветровалом (881)**

бурелом (882).

В том числе:

заселено (отработано) стволовыми вредителями

Вид вредителя	Порода	Встречаемость (% заселённых деревьев)	Степень заселения лесного насаждения (слабая, средняя, сильная)

Повреждено огнём

Вид пожара	Порода	Состояние корневых лап		Состояние корневой шейки		Подсушивание луба	
		% повреждённых огнём корней	% деревьев с данным повреждением	ожог корневой шейки по окружности (1/4; 2/4; 3/4; более 3/4)	% деревьев с данным повреждением	по окружности (1/4; 2/4; 3/4; более 3/4)	% деревьев с данным повреждением

Поражено болезнями

Вид болезни	Порода	Встречаемость (% поражённых деревьев)	Степень поражения лесного насаждения (слабая, средняя, сильная)

2.3. Выборке подлежит **75.2** % деревьев от запаса,

в том числе:

ослабленных % (причины назначения)  
 сильно ослабленных % (причины назначения)  
 усыхающих % (причины назначения)  
 свежего сухостоя %,   
 свежего ветровала **59.6** %  
 свежего бурелома **15.6** %  
 старого сухостоя %  
 старого ветровала %  
 старого бурелома %  
 аварийных

Средневзвешенная категория состояния лесного участка **4.02**

2.4. Полнота лесного насаждения после уборки деревьев, подлежащих рубке, составит **0.2**

Критическая полнота для данной категории лесных насаждений составляет **0.5**

## ЗАКЛЮЧЕНИЕ

С целью предотвращения негативных процессов или снижения ущерба от их воздействия назначено:

Участковое лесничество	Урочище (дача)	Квартал	Выдел	Площадь, выдела, га	Вид мероприятия	Площадь, мероприятия, га	Порода	Запас на выдел, кубм	Крайние сроки проведения
Нахимовское	СПК "Днепр"	7	32	3.0	ССР	0.5	Е	155	2018

Ведомость перечета деревьев назначенных в рубку и абрис лесного участка прилагаются (приложение 2 и 3 к Акту)

Меры по обеспечению возобновления

**Создание лесных культур**

Мероприятия, необходимые для предупреждения повреждения или поражения смежных насаждений **сбор порубочных остатков с последующим сжиганием в не пожароопасный период, в смежных насаждениях осуществлять надзор за распространением вредителей и болезней.**

Сведения для расчёта степени повреждения:  
год образования старого сухостоя

основная причина повреждения древесины

*Ветровал (881), бурелом (882).*

Дата проведения обследований **19.12.2017г.**

Исполнитель работ по проведению лесопатологических обследований:

**Козлов Виктор Иванович**

Подпись





**Ведомость перечета деревьев назначенных в рубку**

**ВРЕМЕННАЯ ПРОБНАЯ ПЛОЩАДЬ № 1**

Субъект Российской Федерации	<input type="text" value="Смоленская область"/>				
Лесничество (лесопарк)	<input type="text" value="Холм-Жирковское"/>				
Участковое лесничество	<input type="text" value="Нахимовское"/>	СПК "Днепр"	Квартал <input type="text" value="7"/>	Выдел <input type="text" value="32"/>	
Площадь	<input type="text" value="3.0"/> га,				
Номер очага вредных организмов	<input type="text"/>	Размер пробной площади	<input type="text" value="0.5"/> га		
Таксационная характеристика:					
Тип леса	<input type="text" value="ЕСЛ"/>	Состав	<input type="text" value="7ЕЗС+Б"/>	Возраст <input type="text" value="49"/>	Бонитет <input type="text" value="I"/>
Полнота	<input type="text" value="0.9"/>	Запас на га	<input type="text" value="310"/>	Возобновление	<input type="text" value="отсутствует"/>

Время и причина ослабления лесного насаждения

*Повреждение сильным ветром в 2017 году.*

Тип очага вредных организмов: эпизодический, хронический (подчеркнуть)

Фаза развития очага вредных организмов: начальная, нарастания численности, собственно вспышка, кризис (подчеркнуть)

Состояние лесного насаждения, намечаемые мероприятия

*Насаждение с утраченной устойчивостью.  
Назначается сплошная санитарная рубка на  
площади 0.5 га*

Исполнитель работ по проведению лесопатологических обследований:

**Козлов Виктор Иванович**

Подпись



Дата составления документа

*04.04.2018г*

Телефон

8-4812-64-25-27

**ВЕДОМОСТЬ ПЕРЕЧЕТА ДЕРЕВЬЕВ**

Итого:

СКС 4.02

квартал 7

выдел 32

Ступени толщины, см	Количество деревьев по категориям состояния, шт.																Всего деревьев по ступеням толщины	
	I	II	III	IV		V		VI			ветровал, бурелом			аварийные деревья			шт.	в т.ч. подлежат рубке, %
				НЗ	З	НЗ	З	НЗ	З	О	НЗ	З	О	НЗ	З	О		
1	2	3	4	5	6	7	8	9	10	11	12	13	14	15	16	17	18	19
8																		
12	11										54						65	83.1
16	27										81						108	75.0
20	39										96						135	71.1
24	23										72						95	75.8
28	9										30						39	76.9
32	2										8						10	80.0
36																		
40																		
44																		
48																		
52																		
56																		
60																		
Итого	111										341						452	341
Итого % от числа стволов	24.6										75.4						100.0	75.4
Запас, куб.м.	38.5										117						155	116.5
Итого, % от запаса	24.8										75.2						100.0	75.2

Порода: Ель

СКС 3.92

Ступени толщины, см	Количество деревьев по категориям состояния, шт.																Всего деревьев по ступеням толщины	
	I	II	III	IV		V		VI			ветровал, бурелом			аварийные деревья			шт.	в т.ч. подлежат рубке, %
				НЗ	З	НЗ	З	НЗ	З	О	НЗ	З	О	НЗ	З	О		
1	2	3	4	5	6	7	8	9	10	11	12	13	14	15	16	17	18	19
8																		
12	8										48						56	85.7
16	19										52						71	73.2
20	34										64						98	65.3
24	16										44						60	73.3
28	5										22						27	81.5
32	2										6						8	75.0
36																		
40																		
44																		
48																		
52																		
56																		
60																		
Итого	84										236						320	236
Итого % от числа стволов	26.2										73.8						100.0	73.8
Запас, куб.м.	28.7										78						106.7	78.0
Итого, % от запаса	26.9										73.1						100.0	73.1

Порода: Сосна

СКС 4.23

Ступени толщины, см	Количество деревьев по категориям состояния, шт.																Всего деревьев по ступеням толщины	
	I	II	III	IV		V		VI			ветровал, бурелом			аварийные деревья			шт.	в т.ч. подлежат рубке, %
				НЗ	З	НЗ	З	НЗ	З	О	НЗ	З	О	НЗ	З	О		
1	2	3	4	5	6	7	8	9	10	11	12	13	14	15	16	17	18	19
8																		
12											6						6	100.0
16	6										29						35	82.9
20	5										32						37	86.5
24	7										28						35	80.0
28	4										8						12	66.7
32											2						2	100.0
36																		
40																		
44																		
48																		
52																		
56																		
60																		
Итого	22										105						127	105
Итого % от числа стволов	17.3										82.7						100.0	82.7
Запас, куб.м.	9.2										38.5						47.7	38.5
Итого, % от запаса	19.3										80.7						100.0	80.7



Порода: Береза

СКС 1.00

квартал 7 выдел 32

Ступени толщины, см	Количество деревьев по категориям состояния, шт.															Всего деревьев по ступеням толщины		
	I	II	III	IV		V		VI			ветровал, бурелом			аварийные деревья			шт.	в т.ч. подлежат рубке, %
				НЗ	З	НЗ	З	НЗ	З	О	НЗ	З	О	НЗ	З	О		
1	2	3	4	5	6	7	8	9	10	11	12	13	14	15	16	17	18	19
8																		
12	3																	
16	2																	
20																		
24																		
28																		
32																		
36																		
40																		
44																		
48																		
52																		
56																		
60																		
Итого	5																5	
Итого % от числа стволов	100.0																100.0	
Запас, куб.м.	0.6																0.6	
Итого, % от запаса	100.0																100.0	

Результаты проведения лесопатологического обследования лесных насаждений за декабрь 2017 года.  
(месяц)

Субъект Российской Федерации Смоленская область Лесничество (лесопарк) Холм-Жирковское  
Участковое лесничество Нахимовское Урочище (лесная дача) СПК "Днепр"

1	2	3	4	5	6	7	Таксационная характеристика лесного насаждения								17	Распределение деревьев по категориям состояния, % от запаса										29	30	31	32	Назначенные мероприятия				
							8	9	10	11	12	13	14	15		16	18	19	20	21	22	23	24	25	26					27	28	33	34	
Номер квартала	Номер выдела	Площадь выдела, га	Целевое назначение лесов	Категория защитных лесов	Номер лесопатологического выдела	Площадь лесопатологического выдела, га	состав	порода	возраст	средняя высота, м	средний диаметр, см	тип леса	полнота	бонитет	Запас, км/га	Число деревьев на пробе, шт.	без признаков ослабления	ослабленные	сильно ослабленные	умывающие	свежий сухой	старый сухой	свежий ветровал	старый ветровал	свежий бурелом	старый бурелом	аварийные деревья	Признаки повреждения деревьев	Доля поврежденных деревьев, %	Причина ослабления, повреждения	Подлежит рубке, %	вид	площадь, га	
7	32	3.0	Защитные	Нерестохранные зоны	2	0.5	Е	49	20	18	ЕСЛ	0.9	1	310	320	26.9	67.4	5.7								205	217	73.8	Ветровал (881), бурелом (882)	73.1	ССР			
							С								127	19.3	42.8	37.9								205	217	82.7		80.7	ССР	0.5		
							Б								5	100.0																		
																											205	217	75.4					
																	24.8	59.6	15.6								205	217	881	882	75.2	ССР	0.5	
																	<b>Итого:</b>																	

Показатели, не соответствующие таксационному описанию отмечаются \*.

Исполнитель работ по проведению лесопатологического обследования:

Козлов Виктор Иванович



Подпись

Дата составления документа 04.04.2018г.

Телефон 8-4812-64-25-27



**Ведомость лесных участков с выявленными несоответствиями таксационным описаниям**

Источник данных	Год проведения лесосурьейства	Номер квартала	Номер выдела	Площадь выдела, га	Целевое назначение лесов	Категория защитных лесов	Номер лесопатологического выдела	Площадь лесопатологического выдела, га	Таксационная характеристика											Заложено пробных площадей				
									состав	порода	возраст, лет	средняя высота, м	средний диаметр, см	тип леса	ТУМ	плотота	бонитет	запас, куб/га	количество, шт.	общая площадь, га				
ТО	2011	7	32	3	Защитные	Нересторхранны е зоны	2	0.5	7ЕЗС+Б	Е	49	20	18	ЕСЛ	С2	0.9	1	310						
Ф																								

ТО - таксационные описания  
Ф - фактическая характеристика лесного насаждения

Исполнитель работ по проведению лесопатологических обследований:

**Козлов Виктор Иванович**

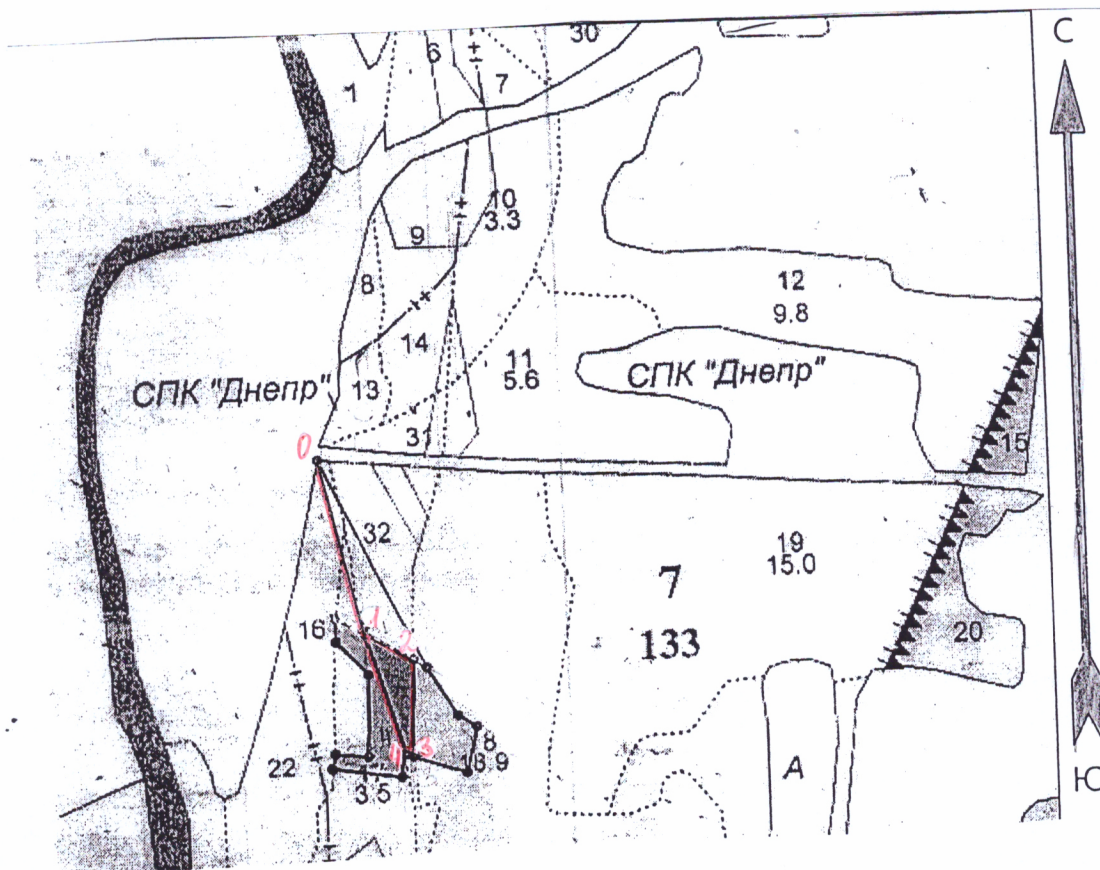
Подпись



### Абрис участка

Субъект **Смоленская область** Лесничество (лесопарк) **Холм-Жирковское**  
 Участковое лесничество **Нахимовское** Урочище (лесная дача) **СПК "Днепр"**  
 Квартал **7** Выдел **32** Вид **СОМ** **ССР** Площадь **СОМ** **0.5** га

М 1:10000



Номер выдела	Ленты (круговой площадки) перечёта				
	№ ленты (площадки)	длина, м	ширина, м	радиус, м	площадь, га
32	Сплошной пересчет				0.5

Номера точек	Координаты, °		Румбы линий, °	Длина, м
0-1	55.46375	33.55531	ЮВ:13	240
1-2	55.46006	33.55776	ЮВ:60	76
2-3	55.46160	33.55742	ЮЗ:02	130
3-4	55.46114	33.55829	СЗ:64	8
4-1	55.46006	33.55790	СЗ:18	173

Условные обозначения — граница участка

Исполнитель работ по проведению лесопатологических обследований:

**Козлов Виктор Иванович**

Подпись 

Дата составления документа

*04.04.2018г*

Телефон

8-4812-64-25-27




ТАКСАЦИОННОЕ ОПИСАНИЕ стр.11  
 ХОЛМ-ЖИРКОВСКОЕ нахимов уч СПК "ДНЕПР"  
квартал 7

Выд. : Яр: Сос- : Воз: Н, : Д, : Кл: Тип : Бон: G: З/га: по : Т: Сух: Зах: Хозрас-  
 Площ : : гав : раст м: см: Гр: ТЛУ : Пол: : Э/ад: пор. : : Ед. : о/л: поряжения

		КАТЕГОРИЯ ЗАЩИТНОСТИ:				Запрет. полосы вдоль военных объект			
15	1	4Б	40	18	16	4 ЕСЛ	2	12	5
0,9		30С				2 С2	0,6	11	3
		10ЛС							1
		1ИВД							1
		1Е							1
		+С							1
ОЗУ: Уч. вокруг нас. пун. (<1км)									
Подлесок: Р, КРЛ, ЧР, средний									
20	1	5Б	45	18	16	5 ЕСЛ	2	12	14
2,4		20С				2 С3	0,6	29	6
		30ЛС							9
		+ИВД							
ОЗУ: Уч. вокруг нас. пун. (<1км)									
Подлесок: КРЛ, Р, ЧР, средний									
25	1	60ЛС	30	15	14	3 ЕСЛ	2	11	5
0,5		2Б				2 С2	0,6	6	1
		10С							
		1ИВД							
ОЗУ: Уч. вокруг нас. пун. (<1км)									
Подлесок: ЧР, Р, средний									
26	1	50ЛС	30	15	14	3 ЕСЛ	2	11	24
4,2		1ИВД				2 С3	0,6	46	4
		2Б	50						9
		20С							9
ОЗУ: Уч. вокруг нас. пун. (<1км)									
Подлесок: ЧР, Р, густой									
Итого по категории защитности									
8,0									
92									
		КАТЕГОРИЯ ЗАЩИТНОСТИ:				Нерестосохранные зоны			
1	1	50ЛС	30	14	14	3 ЕСЛ	2	12	74
12,4		1ИВД				2 С3	0,7	149	15
		20С							30
		2Б							30
		+Е							
Подлесок: ЧР, Р, КРЛ, средний									
2	1	9С	60	22	26	3 СЛ	1	30	8
0,3		1Е				2 С2	0,8	9	1
Подрост: 8Е2В(15), 2.0м, 3.0тыс. шт/га, благонадежный									
Подлесок: Р, КРЛ, редкий									
3	1	8С	60	22	26	3 СЛ	1	30	12
0,5		2Б				2 С2	0,8	15	3
4	1	9С	60	22	28	3 СЛ	1	30	116
4,3		1Е				2 С2	0,8	129	13
		+В							
Подрост: 8Е2В(15), 2.0м, 3.0тыс. шт/га, благонадежный									
Подлесок: Р, КРЛ, редкий									
5	1	50ЛС	30	14	14	3 ЕСЛ	2	12	6
0,9		1ИВД				2 С2	0,7	11	1
		2Б							2
		20С							2
		+Е							
Подлесок: ЧР, Р, КРЛ, средний									
Лесные культуры									
6	1	10С	54	22	24	3 СЛ	1А	30	60
2,0		+Б				2 С2	0,8	60	
Подлесок: Р, КРЛ, МЛ, редкий									

Прореживан  
 Выб. 15%






ТАКСАЦИОННОЕ ОПИСАНИЕ  
 ХОЛМ-ЖИРКОВСКОЕ  
 нахимов уч СПК "ДНЕПР" стр.12  
 квартал 7

Выд. :Яр:Сос- :Воз:Н,:Д,:Кл: Тип :Вон: G:З/ра: по :Т:Сух:Зах: Коэрас-  
 Площ : :тав :раст м:см:Гр: ТЛУ :Пол: :З/вд:пор.: :Ед.:с/л:поражения

Лесные культуры										
7	1	10С	54	22	24	3	СЛ	1А	30	18
0,6		+Е				2	С2	0,8	18	
Подлесок: Р, КРЛ, МЛ, редкий										
8	1	7Е	45	20	18	5	ЕСЛ	1	16	7
0,6		20С				2	С2	0,7	10	2
		1Е								1
		+ИВД								
		+ОЛС								
Подлесок: Р, КРЛ, средний										
Лесные культуры										
9	1	6Е	49	20	18	3	ЕСЛ	1	31	38
2,0		3С				2	С2	0,9	62	18
		1Б								6
10	1	7Е	45	29	16	5	ЕЧ	1А	29	68
3,3		10С				2	ВЗ	0,7	96	9
		2Е								19
		+ОЛС								
		+ИВД								
		+С								
		+Д								
Подлесок: КРЛ, Р, средний										
11	1	6Б	45	20	18	5	ЕЧ	1	16	54
5,6		20С				2	ВЗ	0,7	90	18
		2Е								18
		+ОЛС								
		+ИВД								
		+С								
		+Д								
Подлесок: КРЛ, Р, средний										
12	1	4Б	40	18	16	4	ЕСЛ	2	12	47
9,8		30С				2	С2	0,6	118	35
		10ЛС								12
		ИВД								12
		1Е								12
		+С								12
		+Д								
Подлесок: Р, КРЛ, ЧР, средний										
13	1	7Е	45	20	18	5	ЕСЛ	1	16	8
0,7		20С				2	С2	0,7	11	2
		1Е								1
		+ОЛС								
		+ИВД								
Подлесок: Р, КРЛ, средний										
14	1	7Е	49	20	18	3	ЕСЛ	1	31	46
2,1		3С				2	С2	0,9	65	19
		+Б								
16	1	7Е	45	20	18	5	ЕСЛ	1	16	21
1,9		10С				2	С2	0,7	30	3
		2Е								6
Подлесок: Р, КРЛ, средний										
Лесные культуры										
17	1	7Е	49	20	18	3	ЕСЛ	1	31	76
3,5		3С				2	С2	0,9	109	33
		+Б								
Подлесок: КРЛ, Р, редкий										
18	1	6Б	45	20	18	5	ЕСЛ	1	16	182

Прореживан  
 Выб. 20%

Прореживан  
 Выб. 20%






ТАКСАЦИОННОЕ ОПИСАНИЕ  
 ХОЛМ-ЖИРКОВСКОЕ стр.13  
 нахимов уч СПК "ДНЕПР" квартал 7

Выд. : Площ :	Яр:Сос- :тав	Воз:Н, :раст	Д, м:	Кл: см:	Тип Гр:	Бон: ТЛУ	G:З/га: :Пол:	по :З/вд:	пор.: :Ед.:	Хозрас- :о/л:	Характеристики
18,9	20С 2Е +ОЛС +ИВД +С +Д				2 С3		0,7	302	60		
19 1	Подлесок: КРЛ, Р, средний 5В	45	18	16	5 ЕСЛ	2		12	90		
15,0	20С 30ЛС +ИВД +Е				2 С3	0,6		180	36		
21 1	Подлесок: КРЛ, Р, ЧР, средний 90ЛС	30	13	12	3 ЕПРЧ	2		11	78		
7,8	1В				2 С4	0,7		86	8		
22 1	Подлесок: ИВК, КРЛ, средний 6В	45	20	18	5 ЕСЛ	1		16	27		
2,8	20С 2Е +ИВД +ОЛС				2 С2	0,7		45	9		
23 1	Подлесок: Р, КРЛ, средний Лесные культуры 6Е	49	20	18	3 ЕСЛ	1		31	14		
0,7	3С 1В				2 С2	0,9		22	6		
24 1	60ЛС	35	14	14	4 ЕСЛ	2		13	104	3	
13,4	2В 20С +ИВД	15	16	18	2 С2	0,7		174	35	2	
27 1	Подлесок: ЧР, Р, КРЛ, средний 10С	70	24	28	4 СЛ	1		38	57	1	2
1,5	+Е +В				2 С2	0,9		57			
28 1	Подлесок: КРЛ, Р, МЛ, редкий Повреждение: Фитовредителями, С, раком - серянкой, степень СРЕДНЯЯ ПОВРЕЖДЕННОСТЬ В ВЫДЕЛЕ ПАМЯТНИК ПРИРОДЫ	70	24	28	4 СЛ	1		38	137	1	
3,6	+Е +В +ОЛС				2 С2	0,9		137			
29 1	Подлесок: КРЛ, Р, МЛ, редкий Повреждение: Фитовредителями, С, раком - серянкой, степень СРЕДНЯЯ ПОВРЕЖДЕННОСТЬ В ВЫДЕЛЕ ПАМЯТНИК ПРИРОДЫ	5	3	2	1 ЕСЛ	2		1	2		
2,0	30ЛС 1ИВД				1 С3	0,6		2			
30 1	9С	60	22	28	3 СЛ	1		30	27		
1,0	1Е +В	21	22	2	2 С2	0,8		30	3		
31 1	Подрос: 8Е2В (15), 2.0м, 3.0тыс. шт/га, благонадежный Подлесок: Р, КРЛ, редкий 7Е	49	20	18	3 ЕСЛ	1		31	16		
0,7	3С +В				2 С2	0,9		22	6		

Прореживан  
 Выб. 15%

Прореживан  
 Выб. 20%





ТАКСАЦИОННОЕ ОПИСАНИЕ стр. 14  
 КОЛМ-ЖИРКОВСКОЕ нахимов уч СПК "ДНЕПР"

квартал 7

Выд. : Яр: Сос- : Воз: Н, : Д, : Кл: Тип : Вон: G: З/га: по : Т: Сух: Зак: Хозрас-  
 Площ : : га : раст м: см: Гр: ТЛУ : Пол : : З/ед: пор. : : Ед. : о/л: поражения

Лесные культуры

32 1 7Е 49 20 18 3 ЕСЛ 1 31 65  
 3,0 3С 2 С2 0,9 93 28 Прореживан  
 +В Выб. 20%

Подлесок: КРЛ, Р, редкий

33 1 10С 70 24 28 4 СЛ 1 38 8 1  
 0,2 +Е 2 С2 0,9 8 Пролод, руб  
 +В Выб. 20%

+ОЛС

Подлесок: КРЛ, Р, МЛ, редкий

Повреждение: Фитовредителями, С, раком - серянкой,  
 стелень СРЕДНЯЯ ПОВРЕЖДЕННОСТЬ

Лесные культуры

34 1 6Е 49 20 18 3 ЕСЛ 1 31 38  
 2,0 3С 2 С2 0,9 62 18  
 1В 6

В ВЫДЕЛЕ ПАМЯТНИК ПРИРОДЫ

Лесные культуры

35 1 7Е 49 20 18 3 ЕСЛ 1 31 41  
 1,9 3С 2 С2 0,9 59 18  
 +В

Подлесок: КРЛ, Р, редкий

В ВЫДЕЛЕ ПАМЯТНИК ПРИРОДЫ

Итого по категории зашитности

125,0

2261

2

Итого по кварталу

133,0

2353

2

Запас сырораствующего леса по составляющим породам  
 С 589, Е 481, В 624, ОС 259, ОЛС 367, ИВД 33

