


УТВЕРЖДАЮ:

Начальник Департамента Смоленской области
по охране, контролю и регулированию
использования лесного хозяйства, объектов
животного мира и среды их битания

Шарин Ю.В. 
" 04 " декабря 2017 г.

Акт
лесопатологического обследования № 668

лесных насаждений Вяземского лесничества (лесопарка)
Смоленской области (субъект Российской Федерации)

Способ лесопатологического обследования:

1. Визуальный
2. Инструментальный

Место проведения

Участковое лесничество	Урочище (дача)	Квартал (кварталы)	Выдел (выделы)	Площадь, га
Вяземское сельское	совхоз "Вяземский"	10	5	1,7
Вяземское сельское	совхоз "Вяземский"	10	6	1,6
Вяземское сельское	совхоз "Вяземский"	10	13	3,6

Лесопатологическое обследование проведено на общей площади 6,9 га.

1. Визуальное лесопатологическое обследование.*

Наземное

Дистанционное

1.1. На площади 6,9 га фактическая таксационная характеристика лесного насаждения соответствует (не соответствует) таксационному описанию (нужное подчеркнуть). Причины несоответствия _____

Список участков с выявленными несоответствиями приведён в приложении 1 к настоящему Акту.

1.2. Лесные насаждения с нарушенной и утраченной устойчивостью выявлены в _____

участковом л-ве в кв. выд. на площади _____

Участковое лесничество	Урочище (дача)	Площадь, га		Причина ослабления (гибели)
		с нарушенной устойчивостью	с утраченной устойчивостью	
Итого:				

Состояние обследованных лесных насаждений приведено в приложениях 1.1-1.4 к Акту в зависимости от метода проведения ЛПО.

1.3. В обследованных лесных участках прогнозируется:

Прогноз	Площадь, га
Ослабление лесных насаждений	6,9
Усыхание лесных насаждений различной степени	
Развитие очагов вредных организмов	

1.4. Обнаружено загрязнение лесного участка отходами и выбросами: промышленными
бытовыми

Вид загрязнения	Размеры загрязнения			Объём, кубм	Площадь загрязнения, га
	длина, м	ширина, м	высота, м		

ЗАКЛЮЧЕНИЕ

Оценка текущего санитарного и лесопатологического состояния лесных насаждений, назначенные профилактические мероприятия по защите лесов, агитационные мероприятия:

Год лесоустройства 2010

Санитарное состояние насаждения на площади 6,9 га удовлетворительное.

С целью предотвращения вспышек массового размножения вредных насекомых

назначены профилактические мероприятия по защите лесов в Вяземском сельском участковом лесничестве с-з Вяземский: квартал 10, выдел 5, площадь 1,7 га - 5 шт. скворечников

квартал 10 выдел 6 площадь 1,6 га - 5 шт. скворечников

квартал 10 выдел 13 площадь 3,6 га - 11 шт. скворечников

Срок проведения 2017 год

Дата проведения лесопатологического обследования 02 ноября 2017 г

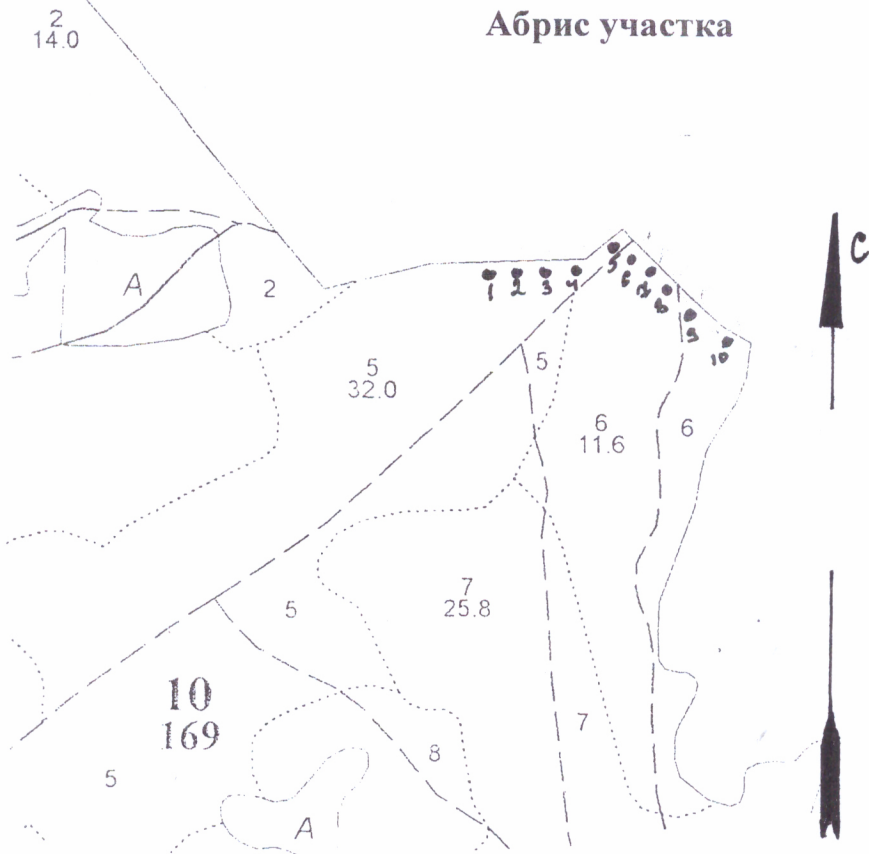
Исполнитель работ по проведению лесопатологического обследования:

ФИО Сопатова Ирина Валериевна

Подпись 

*Раздел включается в акт, в случае проведения лесопатологического обследования визуальным способом.

Абрис участка



Номер выдела	Ленты (круговой площадки) перечёта				
	№ ленты (площадки)	длина, м	ширина, м	радиус, м	площадь, га
5					
6					

Номера точек	Координаты	Румбы линий	Длина, м
1	55°29'35.77 с.ш 34°04'34.08 в.д.		
2	55°29'37.46 с.ш 34°04'40.05 в.д.		
3	55°29'38.92 с.ш 34°04'44.74 в.д.		
4	55°29'40.37 с.ш 34°04'49.85 в.д.		
5	55°29'39.15 с.ш 34°04'56.68 в.д.		
6	55°29'37.69 с.ш 34°04'60.94 в.д.		
7	55°29'35.76 с.ш 34°04'65.63 в.д.		

8	55°29'33.55 с.ш 34°04'70.78 в.д.		
9	55°29'31.59 с.ш 34°04'75.08 в.д.		
10	55°29'28.17 с.ш 34°04'79.39 в.д.		

Условные обозначения:



- место развешивания скворечников

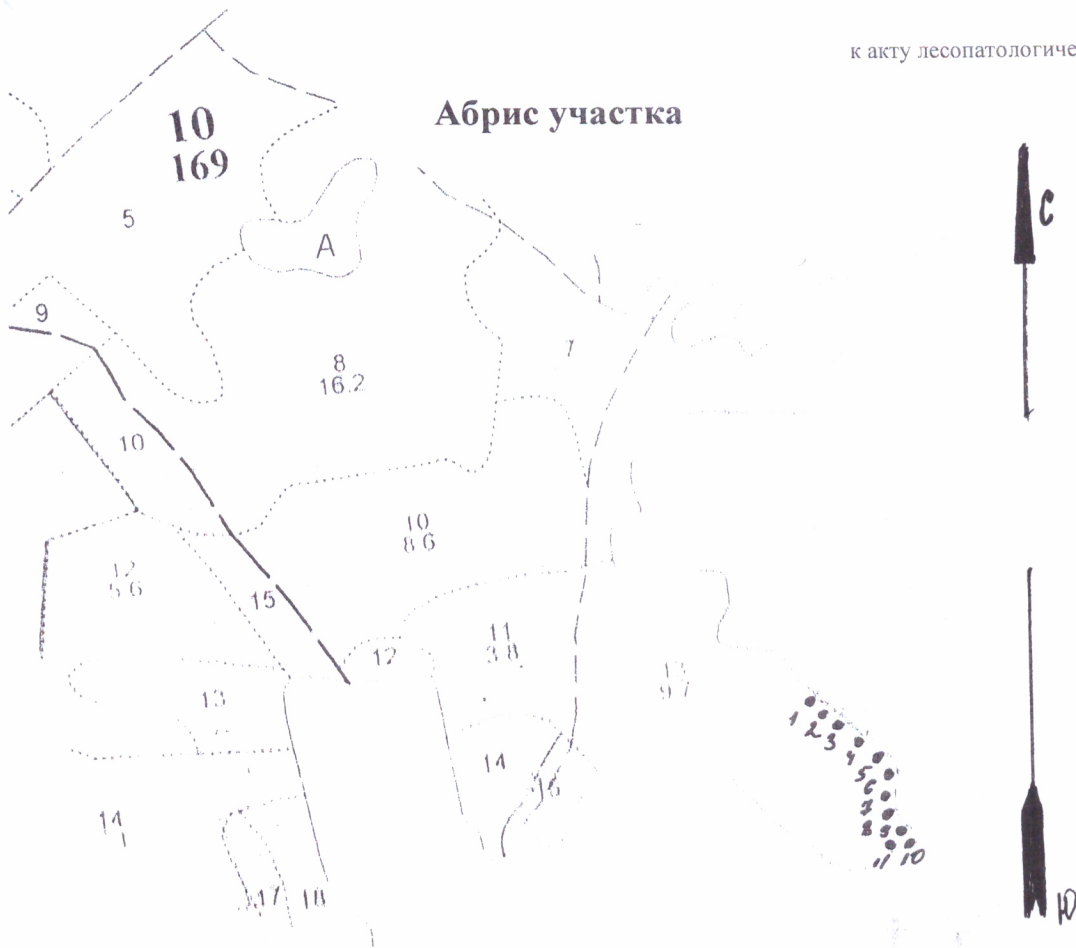
Исполнитель работ по проведению лесопатологического обследования:

ФИО Сопатова Ирина Валериевна

Подпись 

Дата составления документа 01.12.2019г

Телефон 8-910-713-35-48



Номер выдела	Ленты (круговой площадки) перечёта				
	№ ленты (площадки)	длина, м	ширина, м	радиус, м	площадь, га
13					

Номера точек	Координаты	Румбы линий	Длина, м
1	55°28'41.65 с.ш 34°04'97.33 в.д.		
2	55°28'40.92 с.ш 34°05'01.59 в.д.		
3	55°28'39.94 с.ш 34°05'05.43 в.д.		
4	55°28'38.24 с.ш 34°05'09.70 в.д.		
5	55°28'35.81 с.ш 34°05'12.27 в.д.		
6	55°28'33.37 с.ш 34°05'13.97 в.д.		
7	55°28'31.88 с.ш 34°05'17.38 в.д.		

8	55°28'29.45 с.ш 34°05'19.94 в.д.		
9	55°28'27.26 с.ш 34°05'22.51 в.д.		
10	55°28'25.29 с.ш 34°05'25.07 в.д.		
11	55°28'23.32 с.ш 34°05'26.78 в.д.		

Условные обозначения:



- место развешивания скворечников

Исполнитель работ по проведению лесопатологического обследования:

ФИО Сопатова Ирина Валериевна

Подпись

Дата составления документа

01.12.2017г

Телефон

8-910-713-35-48

ТАКСАЦИОННОЕ ОПИСАНИЕ стр.6
 Вяземск сел с-з Вяземский
 квартал 10

Вид. :Яр:Сос- :Воз:Н, :Д, :Кл: Тип :Бон: G:З/га: по :Т:Сух:Зах: Хозрас-
 Площ : :тав :раст м:см:Гр: ТЛУ :Пол: :З/вд:пор.: :Ед.:о/л:поряджения

КАТЕГОРИЯ ЗАЩИТНЫХ ЛЕСОВ: Запрет.полосы вдоль водных объект ✓
 1 1 8Б 45 20 20 5 ЕСЛ 1 16 82
 6,4 2ОЛС 2 СЗ 0,7 102 20

Подлесок: Р, ЛЩ, редкий

2 1 6Б 40 19 18 4 ЕСЛ 1 15 126
 14,0 4ОЛС 2 СЗ 0,7 210 84

Подлесок: Р, КРЛ, средний

3 1 10Б 40 20 18 4 ЕСЛ 1 16 218
 13,6 +ОЛС 2 СЗ 0,7 218

4 1 7В 40 20 18 4 ЕСЛ 1 16 235
 21,0 3ОЛС 2 СЗ 0,7 336 101

Подрост: 10Е (20), 3.0м, 1.5тыс.шт/га, благонадежный

Подлесок: Р, КРЛ, редкий

5 1 8Е 85 25 32 5 ЕСЛ 1 27 692 1
 32,0 1Б 24 32 4 СЗ 0,6 864 86 2
 1ОС 25 42 86 3

Равн.-пост

Выб. 25%

Сод.под по

Подрост: 10Е (30), 5.0м, 3.5тыс.шт/га, благонадежный

Подлесок: Р, редкий

Целевая порода Е

6 1 8ОЛС 45 18 18 5 ЕСЛ 2 18 167 4
 11,6 2Б 20 20 4 СЗ 0,7 209 42 2
 +Е

Подлесок: ИВК, редкий

Целевая порода Е

7 1 5Е 50 17 20 3 ЕСЛ 2 18 232 -
 25,8 2Б 2 СЗ 0,7 464 93 77
 3ОЛС 139

9 10Е 80 23 32 3 77

Подлесок: КРЛ, Р, средний

8 1 8Б 5 3 2 1 ЕСЛ 2 1 13
 16,2 2ОС 1 СЗ 0,7 16 3

Подлесок: ИВК, КРЛ, средний

Несомкнувшиеся лесные культуры

9 4 10Е 4 ЕСЛ 1 Осветление
 0,7 СЗ 90 Выб. 20%

5 10Б 5 1 0,5 1 1

Целевая порода Е

Культуры: 2008г, 2.3тыс.шт/га, удовлетворительные

Выполнено: Лесные куль, 2008г, Е

10 1 6Е 85 24 28 5 ЕСЛ 2 19 99 1
 8,6 2ОС 24 42 4 СЗ 0,5 163 32 3

2Б 24 36 32 2

Подлесок: ЛЩ, Р, средний

Целевая порода Е

Повреждение: Фитовредителями, ОС, ложным трутовиком,
 степень СРЕДНЯЯ ПОВРЕЖДЕННОСТЬ

11 1 5ОС 65 25 42 7 ЕСЛ 1 22 42 4
 3,8 3Б 25 28 4 С2 0,6 84 25 2

2Е 25 32 17 1

Подрост: 10Е (35), 8.0м, 2.5тыс.шт/га, благонадежный

Подлесок: ЛЩ, Р, средний

Целевая порода Е

Повреждение: Фитовредителями, ОС, ложным трутовиком,
 степень СРЕДНЯЯ ПОВРЕЖДЕННОСТЬ

12 1 10ОЛС 30 15 12 3 ЕСЛ 2 13 8



ТАКСАЦИОННОЕ ОПИСАНИЕ стр.7
ВЯЗЕМСКОЕ Вяземск сел с-з Вяземский квартал 10

Выд. :Яр:Сос- :Воз:Н,:Д,:Кл: Тип :Бон: G:З/га: по :Т:Сух:Зах: Хозрас-
Площ : :тав :раст м:см:Гр: ТЛУ :Пол: :З/вд:пор.: :Ед.:о/л:порядка

0,6						2 СЗ	0,7	8		
13	1	5Б	50	22	22	5 ЕСЛ	1	16	78	-
9,7		2Е				2 СЗ	0,6	155	31	39
		2ОС							31	
		1ОЛС							15	
9	10Е	80	24	42				4	39	1
									39	

Подлесок: КРЛ, Р, средний

14	1	10ОЛС	50	20	18	5 ЕСЛ	2	20	32	4
1,6		+ОС				4 СЗ	0,7	32		

Подрост: 10Е (15), 3.0м, 1.5тыс.шт/га, благонадежный

Подлесок: Р, КРЛ, средний

Целевая порода Е

15	1	10ОЛС	50	20	18	5 ЕСЛ	2	20	18	4
0,9		+ОС				4 СЗ	0,7	18		

Подрост: 10Е (15), 3.0м, 1.5тыс.шт/га, благонадежный

Подлесок: Р, КРЛ, средний

16 Границы окружные

0,4

Расчистка

ширина 2.0м, длина 1.9км, ЗАРОСШАЯ

17 Дорога

2,1

Ремонт дор

ширина 4.0м, длина 5.4км, СОСТОЯНИЕ НЕУДОВЛЕТВОРИТЕЛЬНОЕ

Итого по кварталу

169,0

2880

-
116

Запас сырораствующего леса по составляющим породам

Е 1071, В 1031, ОС 194, ОЛС 584



Копия:
И.И. Метрелов
11.10.2014