

1. Визуальное лесопатологическое обследование.*

Наземное

Дистанционное

1.1. На площади 1,0 га фактическая таксационная характеристика лесного насаждения соответствует (не соответствует) таксационному описанию (нужное подчеркнуть). Причины несоответствия _____

Список участков с выявленными несоответствиями приведён в приложении 1 к настоящему Акту.

1.2. Лесные насаждения с нарушенной и утраченной устойчивостью выявлены в _____
участковом л-ве в кв. выд. на площади

Участковое лесничество	Урочище (дача)	Площадь, га		Причина ослабления (гибели)
		с нарушенной устойчивостью	с утраченной устойчивостью	
		0	0	
Итого:				

Состояние обследованных лесных насаждений приведено в приложениях 1.1-1.4 к Акту в зависимости от метода проведения ЛПО.

1.3. В обследованных лесных участках прогнозируется:

Прогноз	Площадь, га
Ослабление лесных насаждений	1,0
Усыхание лесных насаждений различной степени	
Развитие очагов вредных организмов	

1.4. Обнаружено загрязнение лесного участка отходами и выбросами: промышленными
бытовыми

Вид загрязнения	Размеры загрязнения			Объём, кубм	Площадь загрязнения, га
	длина, м	ширина, м	высота, м		

ЗАКЛЮЧЕНИЕ

Оценка текущего санитарного и лесопатологического состояния лесных насаждений, назначенные профилактические мероприятия по защите лесов, агитационные мероприятия:

Год лесоустройства - 2014.

Санитарное состояние насаждения на площади 1,0 га удовлетворительное.

С целью предотвращения вспышек массового размножения вредных насекомых

назначены профилактические мероприятия по защите лесов в Семлевском участковом лесничестве: квартал 61 выдел 3, площадь 1,0 га - 3 шт. скворечников

Сроки проведения - 2017 год.

Дата одобрения - 28.09.2017

Исполнитель работ по проведению лесопатологического обследования:

ФИО Ханенко Евгений Николаевич

Подпись



*Раздел включается в акт, в случае проведения лесопатологического обследования визуальным способом.

Результаты проведения лесопатологического обследования лесных насаждений за

Субъект Российской Федерации Смоленская

Участковое лесничество Семлевское

Лесничество (лесопарк) Вяземское

Урочище (лесная дача) _____


1	2	3	4	5	6	7	Таксационная характеристика лесного насаждения								17	Распределение деревьев по категориям состояния, % от запаса											30	31	32	33	34				
							8	9	10	11	12	13	14	15		16	18	19	20	21	22	23	24	25	26	27						28	29		
Номер квартала	Номер выдела	Площадь выдела, га	Целевое назначение лесов	Категория защитных лесов	Номер лесопатологического выдела	Площадь лесопатологического выдела, га	состав	порода	возраст	средняя высота, м	средний диаметр, см	тип леса	полнота	бонитет	запас, куб. м/га	без признаков ослабления	ослабленные	сильно ослабленные	усыхающие	свежий сухой	старый сухой	свежий ветровал	старый ветровал	свежий бурелом	старый бурелом	аварийные деревья	Признаки повреждения деревьев	Доля поврежденных деревьев, %	Причина ослабления, повреждения	Подлежит рубке, %	Назначенные мероприятия				
61	3	12,5	эксплуатационные	-	6	7	8 С	9 С	10 65	11 10	12 12	13 СФ А2	14 0,6	15 5	16 80		18	19	20	21	22	23	24	25	26	27	28	29	30	31	32	33	34		
							2 Б			10 10	10 10																						развешивание скворечников	1,0	

Показатели, не соответствующие таксационному описанию отмечаются «*».

Исполнитель работ по проведению лесопатологического обследования:

ФИО Ханенко Евгений Николаевич

Подпись



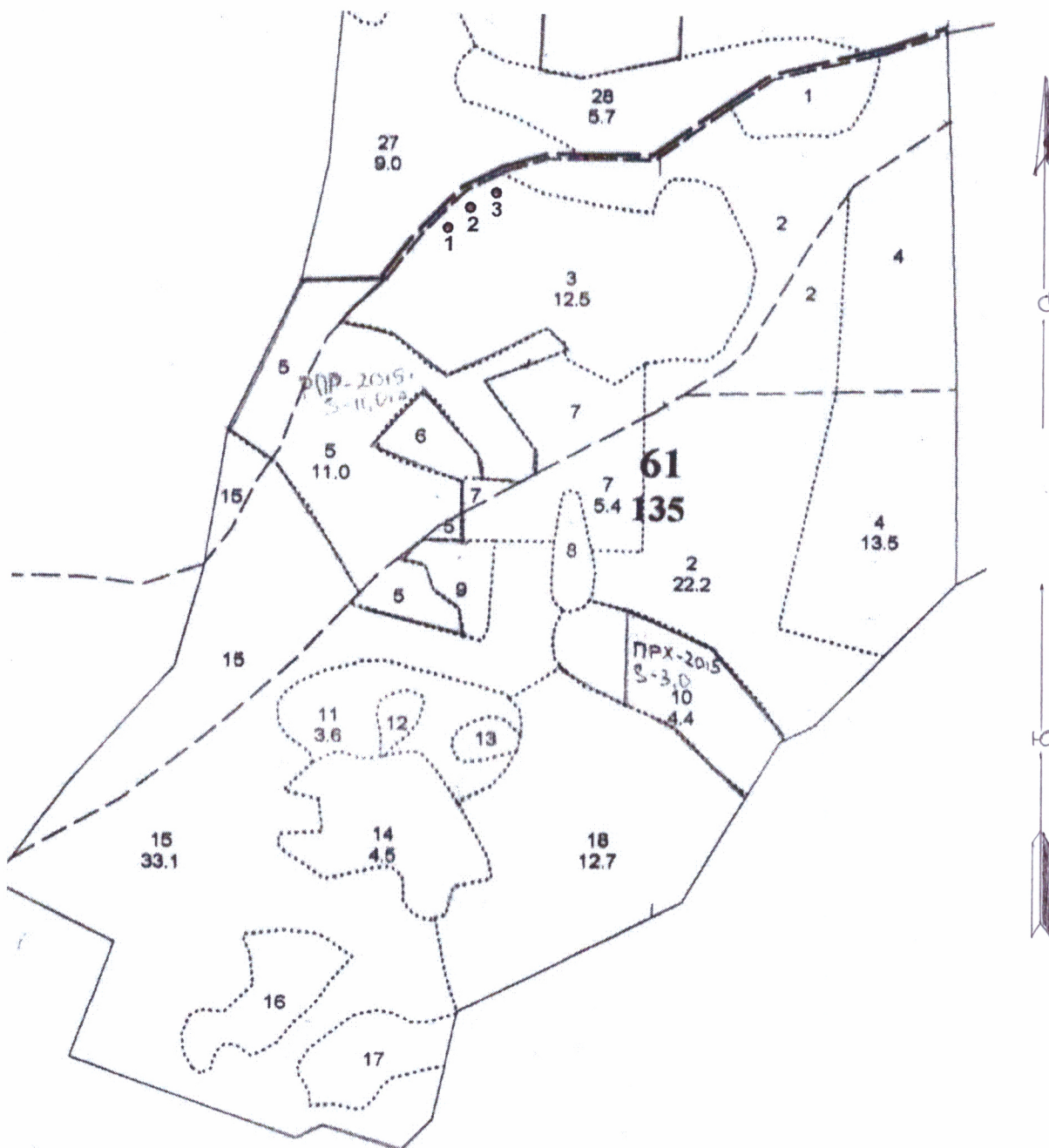
Дата составления документа _____

Телефон _____

8-915-6555-32-09

Абрис участка

М 1:10 000



Номер выдела	Ленты (круговой площадки) перечёта				
	№ ленты (площадки)	длина, м	ширина, м	радиус, м	площадь, га
3					

Номера точек	Координаты	Румбы линий	Длина, м
1.	55°04'23" СШ 34°14'12" ВД		
2.	55°04'24" СШ 34°14'13" ВД		
3.	55°04'25" СШ 34°14'15" ВД		

Условные обозначения: ● - место развешивания скворечников

Исполнитель работ по проведению лесопатологического обследования:

ФИО Ханенко Евгений Николаевич

Подпись 

Дата составления документа 12.10.2018

Телефон 8-915-655-32-09


Семтевское уч. л-во ИП Ханенко Е.Н.

ЭКСПЛУАТАЦИОННЫЕ ЛЕСА

Квартал 61

№	Площадь	Состав	Подрост	по: Я: Вы: Пре: Воз: Вы: Ди: Кл: Гр: Бо: Тип	Полн: Запас сыро-аст. : Кл: Запас на выделе, дес. МЗ	Хозяйственные мероприятия							
леса	га	оста: леса, дес. МЗ	ва, рельеф, особенн: Р: та: : со-: ам: с: па: ни: леса	а пл: : на: общий: в т.ч. : хо- : ниц- : ре- : еди- : захламлени- : ные : меро- : приприя- : тия	ота: леса, дес. МЗ	Сумм: на : общий: в т.ч. : хо- : ниц- : ре- : еди- : захламлени- : ные : меро- : приприя- : тия							
леса	га	оста: леса, дес. МЗ	ва, рельеф, особенн: Р: та: : со-: ам: с: па: ни: леса	а пл: : на: общий: в т.ч. : хо- : ниц- : ре- : еди- : захламлени- : ные : меро- : приприя- : тия	ота: леса, дес. МЗ	Сумм: на : общий: в т.ч. : хо- : ниц- : ре- : еди- : захламлени- : ные : меро- : приприя- : тия							
1	1,7	5С3Е2В+ОС	1	25 С	85	25 32 5 4 1	СЛ	0,6	24	41	21 1	2	Сплошная рубка Лесные культ.
				Е	25 30		С2				12 1		
				В	26 26						8 2		
		подрост: 10Е (15) 4,0 м, 1,0 тыс. шт/га, благонадежный											
		подлесок: ЛЩ Р редкий											
		селекционная оценка: НОРМАЛЬНЫЕ											
2	22,2	6Б2ОС2Е+С	1	26 Б	65	27 26 7 4 1	ЕСЛ	0,7	28	622	373 2	11	Равн.-пост.ру 40%
				ОС	27 34		С2				125 4		Сод.под полог
		10Е	2	11 Е	30	11 12		0,4	6	133	124 1		
		подлесок: ЛЩ КРЛ редкий									133 1		
		повреждение фитовредителями, Осина, СРЕДНЯЯ ПОВРЕЖДЕННОСТЬ, ложным трутовиком											
3	12,5	8С2В	1	10 С	65	10 12 4 3 5	СФ	0,6	8	100	80 1		
				Б	10 10		А5				20 3		
		селекционная оценка: МИНУСОВЫЕ											
4	13,5	6Б4В	1	11 Е	30	10 12 2 1 2	ЕСЛ	0,5	6	81	49 1		
				Б	12 8		С3				32 2		
5	11,0	6Б3ОС1Е	1	26 Б	65	26 26 7 4 1	ЕСЛ	0,7	27	297	178 2		
				ОС	26 32		С3				89 4		
		10Е	2	10 Е	30	24 28		0,4	5	55	30 1		
		подлесок: ЛЩ КРЛ Р редкий									55 1		
6	1,1	5Б5ОЛС+Е	1	17 Б	50	18 16 5 2 2	ЕСЛ	0,6	12	13	7 2		
				ОЛС	16 16		С3				6 4		
7	5,4	7Е3В	1	7 Е	20	7 8 1 1 2	ЕСЛ	0,4	3	16	11		
				Б			С3				5		
8	9	10Б	1	13 Б	35	13 10 4 2 3	ЕДМ	0,7	8	7	7 3		
				Б			С4						
9	1,2	несомкнувшиеся культуры											
		10Е		Е	6			80					
		единичные деревья		Б	50	21 18			1		2		
		8Б2ОС		ОС	21 22						3		
		подлесок: КРЛ Р мл средний											
		культуры-09 г., Борозды, ПОСАДКА РУЧНАЯ, размещение 5,0*1,8 м, 2500 шт/га, состояние удовлетворительные											
10	4,4	10Б+ОС+Е	1	21 Б	50	21 18 5 2 1	ЕСЛ	0,7	18	79	19 2		
				Б									

ДПР-102 от 2015 г.



перевод от 2015 г. 1
ДПР-30 от 2015 г.
ДПР-1, 2 от 2016 г.

Проезд. рубка