


УТВЕРЖДАЮ:

Специальный инспектор
по охране, контролю и регулированию использования объектов
дождевого, объектов животного мира и среды их обитания

Шарин Ю.В.

Дата


28 сентября 2017г

Акт

лесопатологического обследования № 465

лесных насаждений Велижское лесничества (лесопарка)
Смоленская обл. (субъект Российской Федерации)

Способ лесопатологического обследования 1. Визуальный
2. Инструментальный

Место проведения

Участковое лесничество	Урочище (дача)	Квартал (кварталы)	Выдел (выделы)	Площадь, га
Верховское		11	23	2,10

Лесопатологическое обследование проведено на общей площади 2,10 га.

1. Визуальное лесопатологическое обследование.*

Наземное

Дистанционное

1.1. На площади 2,1 га фактическая таксационная характеристика лесного насаждения соответствует (не соответствует) таксационному описанию (нужное подчеркнуть). Причины несоответствия _____

Список участков с выявленными несоответствиями приведен в приложении 1 к настоящему Акту

1.2. Лесные насаждения с нарушенной и утраченной устойчивостью выявлены в участковом л-ве в кв. 11 вид. 23 на пл. 2,1 га

Участковое лесничество	Урочище (дача)	Площадь, га		Причина ослабления (гибели)
		с нарушенной устойчивостью	с утраченной устойчивостью	
Верховское		2,1		ветровал(821), смоляная рац(371), трутовик ложный осиновый(358)
Итого:		2,1		

Состояние обследованных лесных насаждений приведено в приложениях 1.1-1.4 к Акту в зависимости от метода проведения ЛПО.

1.3. В обследованных лесных участках прогнозируется:

Прогноз	Площадь, га
Ослабление лесных насаждений	2,1
Усыхание лесных насаждений различной степени	
Развитие очагов вредных организмов	

1.4. Обнаружено загрязнение лесного участка отходами и выбросами: промышленными
бытовыми

Вид загрязнения	Размеры загрязнения			Объем, кубм	Площадь загрязнения, га
	длина, м	ширина, м	высота, м		

ЗАКЛЮЧЕНИЕ

Оценка текущего санитарного и лесопатологического состояния лесных насаждений, назначенные профилактические мероприятия по защите лесов, агитационные мероприятия.

Выявлены насаждения с нарушенной устойчивостью на площади 2,1га., по состоянию насаждения назначена уборка неликвидной древесины на площади 2,1га., причина повреждения ветровал (821), смоляной рац(371), трутовик ложный осиновый (358). С целью предотвращения негативных процессов или снижения ущерба от их воздействия рекомендуется надзор за состоянием насаждения на площади 2,1га.

Исполнитель работ по проведению лесопатологического обследования
ФНО Розова Вера Владимировна

Подпись

Розова

*Работы включаются в акт в случае проведения лесопатологического обследования визуальным способом

2.4 Полнота лесного насаждения после уборки деревьев, подлежащих рубке, составит
Критическая полнота для данной категории лесных насаждений составляет

0,5
0,3

Заключение

С целью предотвращения негативных процессов или снижения ущерба от воздействия назначено:

Участковое лесничество	Уро-чище (дача)	Квар-тал	Выдел	Площадь выдела, га.	Вид мероприятия	Площадь мероприятия, га	Порода	Запас на выдел	Крайние сроки проведения
Верховское		11	23	2,10	УНД	2,10	С	106	2017

Ведомость перечета деревьев, назначенных в рубку и абрис лесного участка прилагается (приложения 2 и 3 к Акту)

Меры по обеспечению возобновления: содействие естественному возобновлению

Мероприятия, необходимые для предупреждения повреждения или поражения смежных насаждений _____

сбор порубочных остатков с последующим сжиганием их в пожаробезопасный период, в смежных насаждениях
осуществлять надзор за распространением вредителей и болезней

Сведения для расчета степени повреждения:

год образования старого сухостоя 2015

основная причина повреждения древесины ветровал (821)

Дата проведения обследования 29/08-2017

Исполнитель работ по проведению лесопатологического обследования

ФИО Розова Вера Владимировна

Подпись

Розова

*Раздел включается в акт в случае проведения лесопатологического обследования инструментальным способом.

Ведомость перечета деревьев назначенных в рубку

ВРЕМЕННАЯ ПРОБНАЯ ПЛОЩАДЬ № 1

Субъект Российской Федерации Смоленская обл.

Лесничество (лесопарк) Велижское

участковое лесничество Верховское Квартал 11 Выдел 23
Площадь 2,10 га.

Номер очага вредных организмов _____ Размер пробной площади 2,10 га.

Таксационная характеристика:

тип леса ; 4 состав ; 10С+Е+Б+ОС возраст ; 80 бонитет ; 1

полнота ; 0,6 запас на га ; 300 кубм возобновление отсутствует

Время и причина ослабления лесного насаждения:

Насаждение повреждено ветровалом 2015г.

Тип очага вредных организмов: эпизодический, хронический (подчеркнуть).


Фаза развития очага вредных организмов: начальная, нарастания численности, собственно вспышка, кризис (подчеркнуть).

Состояние лесного насаждения, намечаемые мероприятия насаждение с нарушенной устойчивостью
требуется уборка неликвидной древесины на площади 2,1га.

Исполнитель работ по проведению лесопатологического обследования:

ФИО Розова Вера Владимировна

Подпись



Дата составления документа 20.09.17


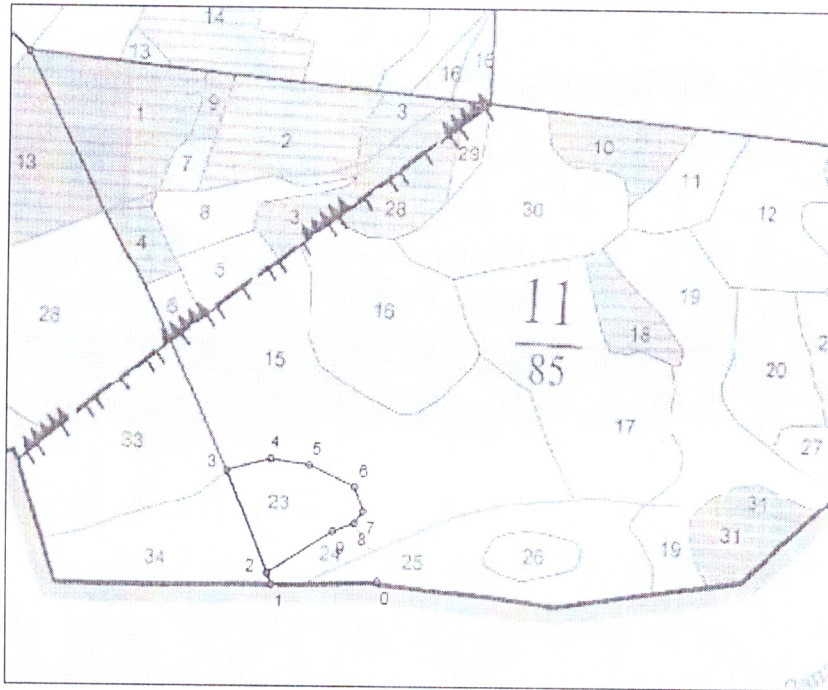
Телефон

8-910-115-46-45

Абрис участка

Субъект Смоленская обл. Лесничество (лесопарк) Велижское
 Участковое лесничество Верховское Урочище (лесная дача)
 Квартал 11 Выдел 23 Вид СОМ УНД Площадь СОМ 2,1га.

М 1:10 000



Номер выдела	Ленты (круговой площадки) перечёта					Номера точек	Координаты	Румбы линий		Длина, м
	№ ленты,	длина, м	ширина, м	радиус, м	площадь,					
23	сплошной пересчет					2,10				
						0 - 1		ЮВ90° 00'		
						1 - 2		СЗ5° 00'	80	
						2 - 3		СВ81° 00'	32	
						3 - 4		ЮВ62° 30'	24	
						4 - 5		СВ86° 30'	186	
						5 - 6		ЮВ3° 30'	121	
						6 - 7		ЮВ57° 30'	28	
						7 - 8		СВ60° 00'	25	
						8 - 9		СЗ6° 30'	96	
						9 - 10		ЮВ45° 30'	71	
						10 - 11		СВ13° 30'	50	
						11 - 12		СЗ29° 00'	71	
						12 - 13		ЮВ50° 00'	77	
						13 - 14		ЮЗ17° 30'	163	
						14 - 1		СЗ74° 30'	323	
					2,10					

Условные обозначения:

Исполнитель работ по проведению лесопатологического обследования:

ФИО Розова Вера Владимировна Подпись Розова

Дата составления документа

20 09. 17

Телефон

8-910-115-46-45

