

УТВЕРЖДАЮ:

Начальник Департамента Смоленской области
по охране, контролю и регулированию использования лесного
хозяйства, объектов животного мира и среды их обитания

Шарин Ю.В.

Дата

27 сентября

2017 г.

Акт
лесопатологического обследования № 458

лесных насаждений Рославльского лесничества (лесопарка)
Смоленской области (субъект Российской Федерации)

Способ лесопатологического обследования:

1. Визуальный

2. Инструментальный

Место проведения

Участковое лесничество	Урочище (дача)	Квартал (кварталы)	Выдел (выделы)	Площадь, га
Заря	к-з "Возрождение"	23	7	50,9

Лесопатологическое обследование проведено на общей площади 50,9 га.

1. Визуальное лесопатологическое обследование.*

Наземное

Дистанционное

1.1. На площади 50,9 га фактическая таксационная характеристика лесного насаждения соответствует (не соответствует) таксационному описанию (нужное подчеркнуть). Причины несоответствия _____

Список участков с выявленными несоответствиями приведён в приложении 1 к настоящему Акту.

1.2. Лесные насаждения с нарушенной и утраченной устойчивостью выявлены в _____

участковом л-ве в кв. выд. на площади

Участковое лесничество	Урочище (дача)	Площадь, га		Причина ослабления (гибели)
		с нарушенной устойчивостью	с утраченной устойчивостью	
		0	0	
Итого:				

Состояние обследованных лесных насаждений приведено в приложениях 1.1-1.4 к Акту в зависимости от метода проведения ЛПО.

1.3. В обследованных лесных участках прогнозируется:

Прогноз	Площадь, га
Ослабление лесных насаждений	50,9
Усыхание лесных насаждений различной степени	
Развитие очагов вредных организмов	

1.4. Обнаружено загрязнение лесного участка отходами и выбросами: промышленными
бытовыми

Вид загрязнения	Размеры загрязнения			Объём, кубм	Площадь загрязнения, га
	длина, м	ширина, м	высота, м		

ЗАКЛЮЧЕНИЕ

Оценка текущего санитарного и лесопатологического состояния лесных насаждений, назначенные профилактические мероприятия по защите лесов, агитационные мероприятия:

Год лесоустройства 2014.

Насаждения биологически устойчивые. Проведение лесозащитных мероприятий не требуется.

С целью предотвращения негативных процессов или снижения ущерба от их воздействия


рекомендуется надзор за состоянием насаждений на площади 50,9га

Дата проведения обследования 15.09.2017г.

Исполнитель работ по проведению лесопатологического обследования:

ФИО Романов Юрий Михайлович

Подпись



*Раздел включается в акт, в случае проведения лесопатологического обследования визуальным способом.

сентябрь 2017 г.
(месяц)

Рославльское
Лесничество (лесопарк)
Урочище (лесная дача) к-3 "Возрождение".


Смоленская
Заря

Субъект Российской Федерации
Участковое лесничество

Номер квартала	Номер выдела	Площадь выдела, га	Лесное назначение лесов	Категория защитных лесов	Номер лесопатологического выдела	Площадь лесопатологического выдела, га	Таксационная характеристика лесного насаждения								Число деревьев на пробе, шт.	Распределение деревьев по категориям состояния, % от запаса												Признаки повреждения деревьев	Доля поврежденных деревьев, %	Причина ослабления, повреждения	Подлежит рубке, %	Назначенные мероприятия			
							состав	попоя	возраст	средняя высота, м	средний диаметр, см	тип леса	полнота	фонитет		запас, куб. м/га	без признаков ослабления	ослабленные	очень ослабленные	усыхающие	свежий сухостой	старый сухостой	свежий ветровал	старый ветровал	свежий бурелом	старый бурелом	аварийные деревья					вид	площадь, га		
23	7	50,9	эксплуатаци.				730С+ОЛЧ+Е+ДН	Б ОС ОЛЧ Е ДН	65	26 26	26 28	ЕСЛ СЗ	0,6	1	220	17	18	19	20	21	22	23	24	25	26	27	28	29	30	31	32	33	34	налзор за состоянием насаждений	50,9

Показатели, не соответствующие таксационному описанию отмечаются «*».

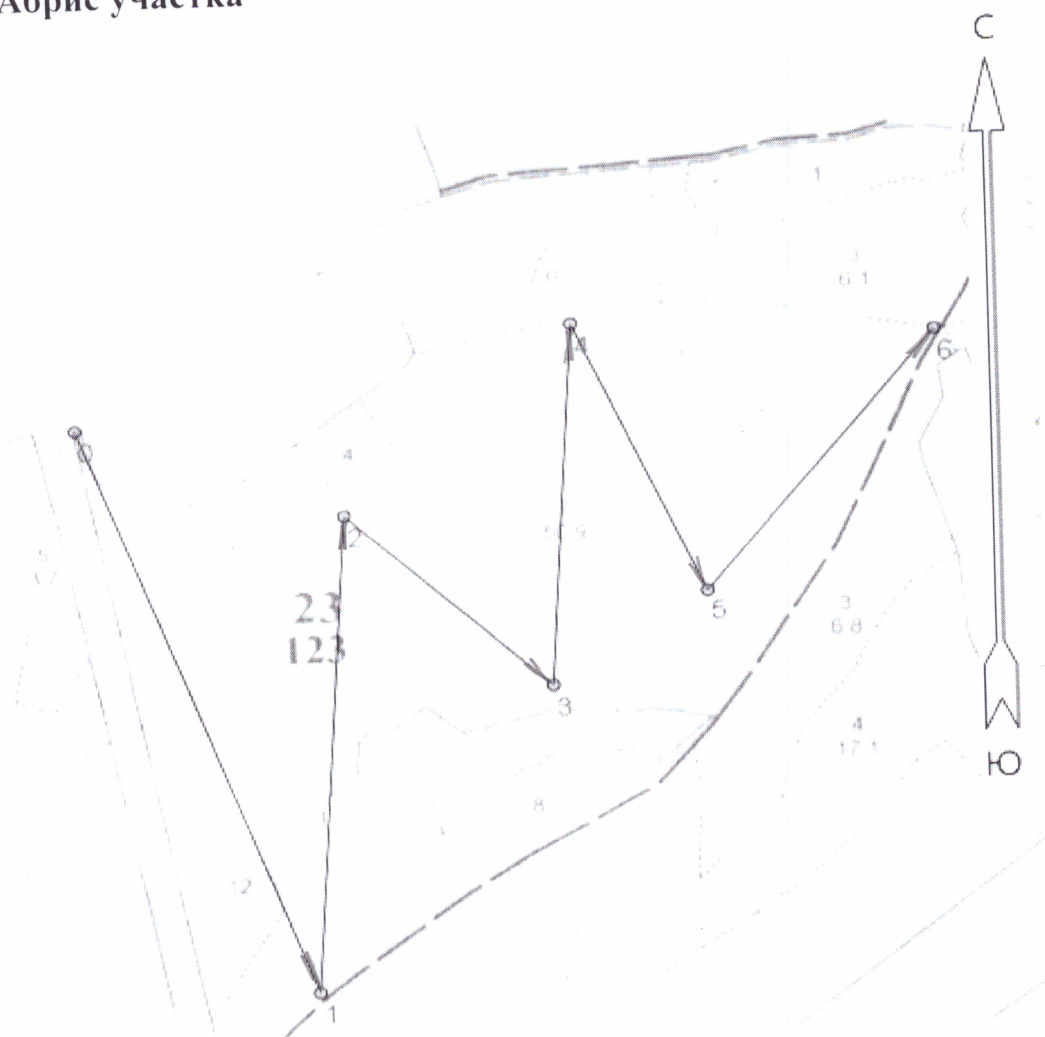
Исполнитель работ по проведению лесопатологического обследования:

ФИО Романов Юрий Михайлович Подпись  15.09.17 Телефон 89107581384

Дата составления документа

Абрис участка

М 1:10 000



Номер выдела	Ленты (круговой площадки) перече́та				
	№ ленты (площадки)	длина, м	ширина, м	радиус, м	площадь, га

Номера точек	Координаты	Румбы линий	Длина, м	Номера точек	Координаты	Румбы линий	Длина, м
0-1		Юв: 20	828	3-4		Св: 4	496
1-2		Св: 4	651	4-5		Юв: 24	405
2-3		Юв: 47	352	5-6		Св: 40	457

Условные обозначения: — маршрутный ход лесопатологического обследования

Исполнитель работ по проведению лесопатологического обследования:
ФИО Романов Юрий Михайлович

Подпись

Дата составления документа

15.09.17

Телефон

89107581384

N	Пло-вы-де-ла	Состав, делянка, вид, категория	Пре-воз-обла-ра	Ди-Кл:Гр:Бо	Тип	Полн:Запас сырья	Кл: Запас на выделе, дес. МЗ	Хозяйственные мероприятия
1	2,9	10Б	1 12 Б	20 12 8 2 1 1	Есл С2	0,7	8 23 23	
культуры-98 г., Борозды, ПОСАДКА РУЧНАЯ, размещение 4,0*0,5 м, 3500 шт/га, состояние ПОГИБШИЕ, Несвоевременный уход								
2	7,0	7Б30С+ДН	1 25 В	55 25 24 6 3 1	Есл С2	0,7	25 175 122 2 53 4	4
подлесок: ЛЩ КРЛ Р СРЕДНИЙ повреждение фитовредителями, Осина, СЛАБАЯ ПОВРЕЖДЕННОСТЬ, ложным трутовиком								
3	6,1	5Б40С10ЛЧ+ОЛС+ДН+Е	1 25 В	55 25 24 6 3 1	Есл С2	0,6	22 134 67 2 54 4 13 3	6
подлесок: КРЛ Р СРЕДНИЙ повреждение фитовредителями, Осина, СРЕДНЯЯ ПОВРЕЖДЕННОСТЬ, ложным трутовиком								
4	1,2	6Е20С2Е	1 5 В	5 5 4 1 1 1	Есл С2	0,6	2 2 1 1	
единичные деревья 100С подлесок: ЛЩ КРЛ СРЕДНИЙ								
5	3,7	7Б30С+ДН	1 26 В	65 26 26 7 4 1	Есл С3	0,6	22 81 57 2 24 4	2
подлесок: КРЛ Р СРЕДНИЙ повреждение фитовредителями, Осина, СРЕДНЯЯ ПОВРЕЖДЕННОСТЬ, ложным трутовиком								
6	1,1	10Б+ОС+Е	1 26 В	55 26 22 6 3 1А	Есл С2	0,7	24 26 26 1	
подрост: 10Е (10) 1,0 м, 0,5 тыс.шт/га, НЕБЛАГОНАДЕЖНЫЙ подлесок: КРЛ Р СРЕДНИЙ								
7	50,9	7Б30С+ОЛЧ+Е+ДН	1 26 В	65 26 26 7 4 1	Есл С3	0,6	22 1120 784 2 336 4	51
подрост: 10Е (15) 1,5 м, 0,5 тыс.шт/га, БЛАГОНАДЕЖНЫЙ подлесок: ЛЩ КРЛ Р ГУСТОЙ повреждение фитовредителями, Осина, СРЕДНЯЯ ПОВРЕЖДЕННОСТЬ, ложным трутовиком								
8	2,7	7Б30С+Е	1 26 В	65 26 26 7 4 1	Есл С3	0,6	22 59 41 2 18 4	3
подрост: 10Е (20) 3,0 м, 1,0 тыс.шт/га, БЛАГОНАДЕЖНЫЙ подлесок: ЛЩ КРЛ Р СРЕДНИЙ повреждение фитовредителями, Осина, СРЕДНЯЯ ПОВРЕЖДЕННОСТЬ, ложным трутовиком								
9	20,5	60С4В+Е+ДН+ОЛЧ	1 26 ОС Б	60 26 28 6 4 1	Есл С3	0,6	24 492 295 4 197 2	21
подрост: 10Е (20) 3,0 м, 0,5 тыс.шт/га, БЛАГОНАДЕЖНЫЙ подлесок: ЛЩ КРЛ Р СРЕДНИЙ повреждение фитовредителями, Осина, СРЕДНЯЯ ПОВРЕЖДЕННОСТЬ, ложным трутовиком								
10	4,7	5Б30С20ЛЧ	1 20 В	50 20 22 5 2 2	БТР	0,5	14 66 33 2	5

