

УТВЕРЖДАЮ:

Заместитель министра
природопользования Рязанской области

В.А. Русакова

Дата: 20 октября 2017 г.



Акт
лесопатологического обследования № 977 /2017

лесных насаждений

Касимовского
Рязанской области

лесничества
(субъект РФ)

Способ лесопатологического обследования:

1. Визуальный

2. Инструментальный

Место проведения

Участковое лесничество	Урочище (дача)	Квартал (кварталы)	Выдел (выделы)	Площадь, га
Сосновское		11	16	3,6

Лесопатологическое обследование проведено на общей площади

3,6 га.

Визуальное лесопатологическое обследование

Наземное

Дистанционное

1.1. На площади 3,6 га фактическая таксационная характеристика лесного насаждения соответствует (не соответствует) таксационному описанию (нужное подчеркнуть). Причины не соответствия:

Список участков с выявленными несоответствиями приведен в приложении 1 к настоящему Акту.

1.2. Лесные насаждения с нарушенной и утраченной устойчивостью выявлены на площади га

Участковое лесничество	Урочеще(дача)	Площадь, га		Причина ослабления (гибели)
		с нарушенной устойчивостью	с утраченной устойчивостью	
Сосновское			3,6	верховой пожар 4-10 летней давности, ветровал
Итого				

Состояние обследованных лесных насаждений приведено в приложениях 1.1-1.4 к Акту в зависимости от метода проведения ЛПО

1.3. В обследуемых лесных участках прогнозируется:

Прогноз	Площадь, га
Ослабление лесных насаждений	
Усыхание лесных насаждений различной степени	
Развитие очагов вредных организмов	

1.4. Обнаружено загрязнение лесного участка отходами и выбросами: промышленными

бытовыми

Вид загрязнения	Размер загрязнения			Объем, кубм	Площадь загрязнения, га
	длина	ширина	высота		

5. ЗАКЛЮЧЕНИЕ

Оценка текущего санитарного и лесопатологического состояния лесных насаждений, назначенные профилактические мероприятия по защите лесов, агитационные мероприятия:

Насаждение погибшее, требуется проведение уборки неликвидной древесины на площади 3,6 га

Дата проведения обследований


11.09.2017

Исполнитель работ по проведению лесопатологических обследований:

ФИО

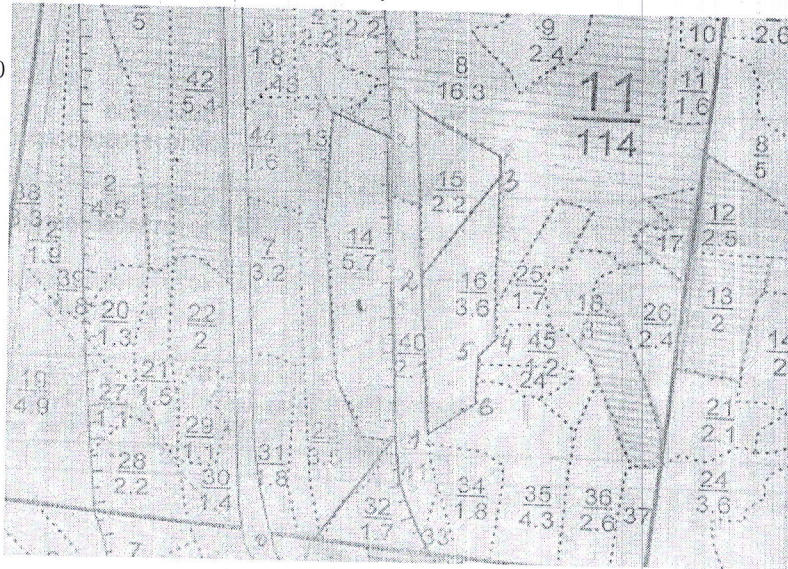
Курыкова Т.М.

Подпись



Абрис участка

M 1:10000



Номер выдела	Ленты (круговой площадки) перечёта				
	№ ленты	длина, м	ширина, м	радиус, м	площадь, га

Номера точек	Координаты	Румбы линий	Длина, м
0-1.		СВ:50	300
1-2.		СЗ:04	272
2-3.		СВ:31	210
3-4.		Ю:0	280
4-5.		ЮЗ:42	40
5-6.		Ю:0	72
6-1.		ЮЗ:50	100

Условное обозначение:

ФИО

Курякова Т.М.

Подпись

Дата составления документа

09.10.2017

Телефон

373710

Исполнитель работ по проведению лесопатологических обследований:

Результаты проведения лесопатологических обследований лесных насаждений за октябрь 2017 г.

(месяц)

Субъект Российской Федерации Рязанская область
 Лесничество (лесопарк) Касимовское
 Участковое лесничество Сосновское

Урочище (лесная дача)

1	2	3	4	5	6	7	Таксационная характеристика лесного насаждения								Распределение деревьев по категориям состояния, % от запаса										Рекомендуемые мероприятия										
							8	9	10	11	12	13	14	15	16	17	18	19	20	21	22	23	24	25	26	27	28	29	30	31	32	33	34		
Номер квартала	Номер выдела	Площадь выдела, га	Лесовое назначение лесов	запр. полосы	Категория защитных лесов	Номер лесопатологического выдела	Площадь лесопатологического выдела	состав	порода	возраст	средняя высота, м	средний диаметр, см	тип леса	полнота	бонитет	запас, куб. м/га	Число деревьев на пробе, шт.	без признаков ослабления	ослабленные	сильно ослабленные	уыхающие	свежий сухой	старый сухой	свежий ветровал	старый ветровал	свежий бурелом	старый бурелом	аварийные деревья	Признаки повреждения деревьев	Доля поврежденных деревьев, %	Причина ослабления, повреждения	Полжеит рубке, %	вид	площадь, га	
11	16	3,6						8С2Б	С	17	6	6	СТР		2														857,821		334,206			УНД	3,6
Итого по насаждению																																		УНД	3,6

ФИО Курякова Т.М. Подпись

Дата составления документа 09.10.2017 Телефон 373710

Участные предприятия Сосинского ул. лесничества

Категория заповедия Заповедные объекты вольно вырубленные участки

№ участка	Состояние участка, вид леса, вид пользования, категория земель, вид назначения территории	№ участка	Вид леса	Вид участка	Вид назначения территории	Вид участка	Вид назначения территории	Вид участка	Вид назначения территории	Вид участка	Вид назначения территории	Вид участка	Вид назначения территории	Запас сырья, тыс. куб. м				Класс	Хозяйственное назначение	Квартал II			
														на I кв.		в т.ч. на II кв.					Класс	Хозяйственное назначение	
														лес	леса	лес	леса						
5	6.0	Гарь	13	4	10	С	15	4	4	0	2	СГР	14	15	16	17	18	19	20	21	22	23	24
<p>Вид участка - 10 С, Вид назначения территории - 15, Вид участка - 4, Вид назначения территории - 4, Вид участка - 0, Вид назначения территории - 2, Вид участка - СГР, Вид назначения территории - 10 С, Вид участка - 15, Вид назначения территории - 4, Вид участка - 4, Вид назначения территории - 0, Вид участка - 2, Вид назначения территории - СГР</p>																							
8	16.3	Гарь	13	3	10	С	9	5	2	0	2	СГР	14	15	16	17	18	19	20	21	22	23	24
<p>Вид участка - 10 С, Вид назначения территории - 13, Вид участка - 9, Вид назначения территории - 5, Вид участка - 2, Вид назначения территории - 0, Вид участка - 2, Вид назначения территории - СГР</p>																							
9	2.4	Гарь	13	20	9	С	60	28	20	0	1	СГР	14	15	16	17	18	19	20	21	22	23	24
<p>Вид участка - 13, Вид назначения территории - 20, Вид участка - 9, Вид назначения территории - 60, Вид участка - 28, Вид назначения территории - 20, Вид участка - 0, Вид назначения территории - 1, Вид участка - СГР</p>																							
10	0.5	Вырубка	18		Е		30	18				ВЗ	14	15	16	17	18	19	20	21	22	23	24
<p>Вид участка - 18, Вид назначения территории - 30, Вид участка - 18, Вид назначения территории - 0, Вид участка - 0, Вид назначения территории - 2, Вид участка - СГР</p>																							
11	1.6	Гарь	13	6	10	С	17	6	8	0	2	СГР	14	15	16	17	18	19	20	21	22	23	24
<p>Вид участка - 13, Вид назначения территории - 6, Вид участка - 10, Вид назначения территории - 17, Вид участка - 6, Вид назначения территории - 8, Вид участка - 0, Вид назначения территории - 2, Вид участка - СГР</p>																							
12	1.9	Гарь	13	6	10	С	15	6	4	2	2	СГР	14	15	16	17	18	19	20	21	22	23	24
<p>Вид участка - 13, Вид назначения территории - 6, Вид участка - 10, Вид назначения территории - 15, Вид участка - 6, Вид назначения территории - 4, Вид участка - 2, Вид назначения территории - 2, Вид участка - 2, Вид назначения территории - СГР, Вид участка - 0.4, Вид назначения территории - 3.5, Вид участка - 2.8, Вид назначения территории - 3</p>																							
13	3.2	Гарь	13	5	10	С	10	5	4	0	2	СГР	14	15	16	17	18	19	20	21	22	23	24
<p>Вид участка - 13, Вид назначения территории - 5, Вид участка - 10, Вид назначения территории - 10, Вид участка - 5, Вид назначения территории - 4, Вид участка - 0, Вид назначения территории - 2, Вид участка - СГР</p>																							
16	3.6	Гарь	13	6	10	С	17	6	6	0	2	СГР	14	15	16	17	18	19	20	21	22	23	24
<p>Вид участка - 13, Вид назначения территории - 6, Вид участка - 10, Вид назначения территории - 17, Вид участка - 6, Вид назначения территории - 6, Вид участка - 0, Вид назначения территории - 2, Вид участка - СГР</p>																							

Д. Кухарь


Д. Кухарь

Сплошная рубка
Уборка инвентаря
Д. Кухарь

Д. Кухарь

Уборка инвентаря
Д. Кухарь

Е. Кухарь



Е. Кухарь