

УТВЕРЖДАЮ:

Заместитель министра
природопользования Рязанской области

В.А. Русакова

Дата: 28 сентября 2017 г.



**Акт
лесопатологического обследования № 812 /2017**

лесных насаждений Солотчинского лесничества
Рязанской области (субъект РФ)

Способ лесопатологического обследования:

1. Визуальный
2. Инструментальный

Место проведения

Участковое лесничество	Урочище (дача)	Квартал (кварталы)	Выдел (выделы)	Площадь, га
Переделецкое		92	18	1,9

Лесопатологическое обследование проведено на общей площади 1,9 га.

Инструментальное обследование лесного участка

1. Фактическая таксационная характеристика лесного насаждения соответствует (не соответствует) (нужное подчеркнуть) таксационному описанию. Причины несоответствия:

Ведомость лесных участков с выявленными несоответствиями таксационным описаниям приведена в приложении 1 к Акту.

2. Состояние насаждений: с нарушенной устойчивостью

с утраченной устойчивостью

причины повреждения:

корневая губка

В том числе:

заселено (отработано) стволовыми вредителями

Вид вредителя	Порода	Встречаемость (% заселённых деревьев)	Степень заселения лесного насаждения (слабая, средняя, сильная)

Повреждено огнём

Вид пожара	Порода	Состояние корневых лап		Состояние корневой шейки		Подсушивание луба	
		% поврежденных огнём корней	% деревьев с данным повреждением	ожог корневой шейки по окружности (1/4; 2/4; 3/4; более 3/4)	% деревьев с данным повреждением	по окружности (1/4; 2/4; 3/4; более 3/4)	% деревьев с данным повреждением

Поражено болезнями

Вид болезни	Порода	Встречаемость (% поражённых деревьев)	Степень поражения лесного насаждения (слабая, средняя, сильная)
корневая губка	сосна	11	средняя

3. Выборке подлежит	7 %
в т.ч.: ослабленных	% (причины назначения)
сильно ослабленных	1 % (корневая губка)
усыхающих	1 % (корневая губка)
свежего сухостоя	1 %,
в т.ч.: свежего ветровала	0 %
свежего бурелома	0 %
старого ветровала	0 %
в т.ч.: старого бурелома	0 %
старого сухостоя	4 %

4. Полнота лесного насаждения после уборки деревьев, подлежащих рубке, составит
Критическая полнота для данной категории лесных насаждений составляет

0,7

0,3

5. ЗАКЛЮЧЕНИЕ

С целью предотвращения негативных процессов или снижения ущерба от их воздействия назначено:

Участковое лесничество	Урочище (дача)	Квартал	Выдел	Площадь, выдела, га	Вид мероприятия	Площадь, мероприятия, га	Порода	Запас на выдел, кбм	Крайние сроки проведения
Передельское	0	92	18	1,9	ВСП	1,9	С	32	2018

Ведомость перечета деревьев назначенных в рубку и абрис лесного участка прилагаются (приложение 2 и 3 к Акту)

6. Меры по обеспечению возобновления

7. Мероприятия, необходимые для предупреждения повреждения или поражения смежных насаждений
 сбор порубочных остатков с последующим сжиганием в не пожароопасный период, в смежных насаждениях осуществлять надзор за распространением вредителей и болезней.

8. Сведения для расчёта понижающего коэффициента стоимости древесины:

год образования старого сухостоя

2016

основная причина повреждения древесины

Корневая губка


Дата проведения обследований

24.08.2017

Исполнитель работ по проведению лесопатологических обследований:

ФИО

Нечин С.Ю.



Подпись

Ведомость перечета деревьев назначенных в рубку

ВРЕМЕННАЯ ПРОБНАЯ ПЛОЩАДЬ №

Субъект Российской Федерации

Лесничество (лесопарк) Квартал Выдел

Площадь га,

Номер очага вредных организмов Размер пробной площади га

Таксационная характеристика:

Тип леса Состав Возраст Бонитет

Полнота Запас на га Возобновление

Время и причина ослабления лесного насаждения

Корневая губка

Тип очага вредных организмов: эпизодический, хронический (подчеркнуть)


Фаза развития очага вредных организмов: начальная, нарастания численности, собственно вспышка, кризис (подчеркнуть)

Состояние лесного насаждения, намечаемые мероприятия

Средневзвешенная категория насаждения

Насаждение с нарушенной устойчивостью. Требуется проведение выборочной санитарной рубки.

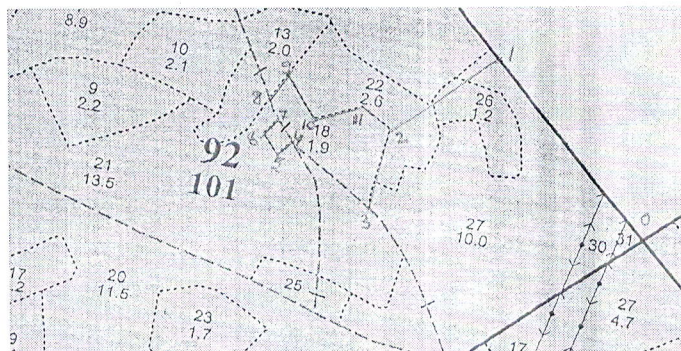
Исполнитель работ по проведению лесопатологических обследований:

ФИО  Подпись

Дата составления документа Телефон

Абрис участка

М 1:10000



С
↑
Ю

Номер выдела	Ленты (круговой площадки) перечёта				
	№ ленты (площадки)	длина, м	ширина, м	радиус, м	площадь, га
18	сплшной перечет				1,9

Номера точек	Координаты	Румбы линий	Длина, м
0-1.	N: 54°49,139 E: 39°56,853	СЗ 43°	385
1-2.	N: 54°49,285 E: 39°56,597	ЮЗ 43°	210
2-3.	N: 54°49,206 E: 39°56,460	ЮЗ 8°	135
3-4.	N: 54°49,131 E: 39°56,445	СЗ 57°	165
4-5.	N: 54°49,178 E: 39°56,325	ЮЗ 40°	35
5-6.	N: 54°49,165 E: 39°56,298	СЗ 42°	45
6-7.	N: 54°49,180 E: 39°56,274	СВ 33°	40
7-8.	N: 54°49,199 E: 39°56,299	СЗ 30°	30
8-9.	N: 54°49,215 E: 39°56,277	СВ 27°	50
9-10.	N: 54°49,241 E: 39°56,300	ЮВ 40°	90
10-11.	N: 54°49,209 E: 39°56,346	СВ 65°	80
11-2.	N: 54°49,221 E: 39°56,418	ЮВ 57°	60

Исполнитель работ по проведению лесопатологических обследований:

ФИО

Нечин С.Ю.

Подпись

Дата составления документа

14.09.2017

Телефон

373710

N	Пло-щадь	Состав	Подрост	по: Я: Вы: Эле-мент	Воз: Вы: Ди: Кл: Гр: Во: Тип	Полн: Запас сырья: ота: леса	ас: МЗ	Кл: Запас на выделе, дес. МЗ	ас: МЗ	ре: един: захламлени: Хозяйственные													
1	2	3	4	5	6	7	8	9	10	11	12	13	14	15	16	17	18	19	20	21	22	23	24

подрост: 8Б2С (20) 4,0 м, 2,0 тыс. шт/га
 подлесок: МЖ СРЕДНИЙ
 ПРИРОДНЫЙ ЗАКАЗНИК РЕГИОН. ЗНАЧЕНИЯ
 селекционная оценка: НОРМАЛЬНЫЕ
 озу: ДРУГИЕ ОСОБО ЗАЩИТНЫЕ УЧАСТКИ

15	1,4	5Б40С1С	1	4	Б	10	4	4	1	1	2	С4	0,6	1	1	1	22	2	2	3			
					ОС	80	23	28				В3											

16	1,4	7Б30С+С	1	25	Б	80	25	24	8	4	2	С4	0,7	22	31	22	2	2	3				
					ОС	80	25	26				А3											

17	1,2	70С3Б+С	1	23	ОС	80	23	28	8	4	2	С4	0,5	18	22	15	3	3					
					Б	23	22					В3				7	2						

18	1,9	лесные культуры	1	20	С	58	20	20	3	2	1	С4	0,7	25	48	43	2	4					
					Б	21	18					А3				5	3						

19	2,4	лесные культуры	1	22	С	58	22	20	3	2	1	ССЛЖ	0,8	32	77	77							
					Б							Б2											

20	11,5	10С+Б	1	26	С	80	26	28	4	3	1	ССЛЖ	0,7	35	403	403	1	12					
					Б							Б2											

ВЫБОР. САНРУБК
5%



Handwritten signature

Начальник ГКУ РО «Солотчинское лесничество»

А.Ю. Скопцов



Рязанская область
Решение от 30 декабря 1974 года № 366

О признании водных объектов памятниками природы

Принято

Исполнительным комитетом Рязанского областного совета народных депутатов

1. Признать памятниками природы следующие водные объекты, представляющие собой характерные или уникальные примеры природных условий, ценные в научном, культурно - познавательном и оздоровительном отношении:
 - а) озера - Белое, Беловского сельского Совета, Великое, Криушинского сельского Совета, Ивановское, Сокорево, Мартыновское, Комгарь, Негарь и Урцево Клепиковского района;
 - б) озера - Ласковское, Сегденское, Черненькое и Уржинское с прилегающей к ним заболоченной территорией площадью 4900 га Рязанского района;
 - в) озера - Ковяжное и Дубское, что на территории Ижевского лесничества, Спасского района;
 - г) озера - Ерхинка и Тереховская Тишь Шиловского района;
 - д) озеро Черное Сасовского района;
 - е) Сынтульское озеро - пруд Касимовского района;
 - ж) Солотчинскую старицу курортного поселка Солотча от впадения в нее р. Солотчи до с. Агропустынь;
 - з) Ермишинское озеро - пруд Ермишинского района.
2. Для всех водных объектов, за исключением группы озер Рязанского района (Ласковское, Сегденское, Черненькое и Уржинское), установить охранные зоны побережья шириной от 100 до 200 метров.
3. Установить режим охраны запрещающий:
 - а) всякие работы, могущие повлечь за собой изменение естественного уровня водного горизонта и гидрогеологического режима. Использование объектов в мелиоративных целях, за исключением объектов; Солотчинская старица и Ермишинский озеро - пруд, где допустимы мелиоративные работы в целях улучшения гидрологического режима;
 - б) сброс неочищенных промышленных и коммунальных сточных вод;
 - в) лов рыбы запрещенными средствами и охоту на все виды дичи без особого разрешения на то охотинспекции при облисполкоме;
 - г) использование моторных плавсредств (моторных лодок и др.) за исключением спасательных;
 - д) распашку и разрушение берегов, выпас скота, уничтожение прибрежной растительности - деревьев и кустарников, имеющих водоохранное и противозерозионное значение.

4. Передать вышеперечисленные водные объекты, признанные памятниками природы, с оформлением Охранных обязательств установленного образца, под охрану:
 - а) озеро - Белое - Беловскому сельскому Совету депутатов трудящихся;
 - б) озеро Ивановское, Сокорево и Чебукино - Ивановскому охотничьему хозяйству Росохотрыболовсоюза;
 - в) озеро Мартыновское - Мещерскому охотничьему хозяйству республиканского совета "Спартак";
 - г) озера Негарь и Комгарь - Криушинскому лесокомбинату;
 - д) озеро Великое - Криушинскому лесокомбинату;
 - д) озеро Урцево - Тумскому лесхозу;
 - ж) озера Ласковское, Сегденское, Черненькое и Уржинское с прилегающей к ним заболоченной территорией - Солотчинскому лесокомбинату и Заборьевскому сельскому Совету Рязанского района в пределах их землепользования;
 - з) озера Ковяжное и Дубское - Спасскому лесокомбинату;
 - и) Солотчинскую старицу - Солотчинскому поселковому Совету депутатов трудящихся;
 - к) озеро Черное - Сасовскому лесхозу;
 - л) озеро Ерхинка - Ерахтурскому сельскому Совету депутатов трудящихся;
 - м) озеро Тереховская Тишь - Тереховскому сельскому Совету депутатов трудящихся;
 - н) озеро - пруд Сынтульский - Сынтульскому чугунолитейному заводу "КОМЗАРЯ";
 - о) озеро - пруд Ермишинский - Ермишинскому поселковому Совету депутатов трудящихся Ермишинского района.
5. Обязать Ермишинский, Клепиковский, Сасовский, Спасский, Рязанский и Шиловский райисполкомы обеспечить контроль за выполнением условий пользования водными объектами, признанными памятниками природы, и довести данное решение до сведения населения и заинтересованных организаций.
6. Областной организации Всероссийского общества охраны природы обеспечить учет водных объектов, признанных памятников природы, и организовать разъяснительную работу среди населения.
7. Контроль за исполнением данного решения возложить на областное управление мелиорации и водного хозяйства.

Председатель исполкома

областного Совета

депутатов трудящихся

А.МАКАРОВ