

УТВЕРЖДАЮ:
Заместитель министра
природопользования Рязанской области

В.А. Русакова

Дата: 28 сентября 2017 г.



Акт
лесопатологического обследования № 800 /2017

лесных насаждений

Солотчинского
Рязанской области

лесничества
(субъект РФ)

Способ лесопатологического обследования:

1. Визуальный

2. Инструментальный

Место проведения

Участковое лесничество	Урочище (дача)	Квартал (кварталы)	Выдел (выделы)	Площадь, га
Переделецкое		8	27	3,5

Лесопатологическое обследование проведено на общей площади 3,5 га.

Инструментальное обследование лесного участка

1. Фактическая таксационная характеристика лесного насаждения соответствует (не соответствует) (нужное подчеркнуть) таксационному описанию. Причины несоответствия:

Ведомость лесных участков с выявленными несоответствиями таксационным описаниям приведена в приложении 1 к Акту.

2. Состояние насаждений: с нарушенной устойчивостью

с утраченной устойчивостью

причины повреждения:

корневая губка

В том числе:

заселено (отработано) стволовыми вредителями

Вид вредителя	Порода	Встречаемость (% заселённых деревьев)	Степень заселения лесного насаждения (слабая, средняя, сильная)

Повреждено огнём

Вид пожара	Порода	Состояние корневых лап		Состояние корневой шейки		Подсушивание луба	
		% повреждённых огнём корней	% деревьев с данным повреждением	ожог корневой шейки по окружности (1/4; 2/4; 3/4; более 3/4)	% деревьев с данным повреждением	по окружности (1/4; 2/4; 3/4; более 3/4)	% деревьев с данным повреждением

Поражено болезнями

Вид болезни	Порода	Встречаемость (% поражённых деревьев)	Степень поражения лесного насаждения (слабая, средняя, сильная)
корневая губка	сосна	18	средняя

3. Выборке подлежат	10 %
в т.ч.: ослабленных	% (причины назначения)
сильно ослабленных	2 % (корневая губка)
усыхающих	2 % (корневая губка)
свежего сухостоя	2 %
в т.ч.: свежего ветровала	0 %
свежего бурелома	0 %
старого ветровала	0 %
в т.ч.: старого бурелома	0 %
старого сухостоя	4 %

4. Полнота лесного насаждения после уборки деревьев, подлежащих рубке, составит
Критическая полнота для данной категории лесных насаждений составляет

0,5

0,3

5. ЗАКЛЮЧЕНИЕ

С целью предотвращения негативных процессов или снижения ущерба от их воздействия назначено:

Участковое лесничество	Урочище (дача)	Квартал	Выдел	Площадь, выдела, га	Вид мероприятия	Площадь, мероприятия, га	Порода	Запас на выдел, кбм	Крайние сроки проведения
Переделецкое	0	8	27	3,5	ВСП	3,5	С	84	2018

Ведомость перечета деревьев назначенных в рубку и абрис лесного участка прилагаются (приложение 2 и 3 к Акту)

6. Меры по обеспечению возобновления

7. Мероприятия, необходимые для предупреждения повреждения или поражения смежных насаждений

сбор порубочных остатков с последующим сжиганием в не пожароопасный период, в смежных насаждениях осуществлять надзор за распространением вредителей и болезней.

8. Сведения для расчёта понижающего коэффициента стоимости древесины:

год образования старого сухостоя

2016

основная причина повреждения древесины

Корнева губка

Дата проведения обследований

29.08.2017

Исполнитель работ по проведению лесопатологических обследований:

ФИО

Нечин С.Ю.

Подпись

Ведомость перечета деревьев назначенных в рубку

ВРЕМЕННАЯ ПРОБНАЯ ПЛОЩАДЬ №

Субъект Российской Федерации

Лесничество (лесопарк) Квартал Выдел

Площадь 3,5 га,

Номер очага вредных организмов Размер пробной площади га

Таксационная характеристика:

Тип леса Состав Возраст Бонитет

Полнота Запас на га Возобновление

Время и причина ослабления лесного насаждения

Корневая губка

Тип очага вредных организмов: эпизодический, хронический (подчеркнуть)


Фаза развития очага вредных организмов: начальная, нарастания численности, собственно вспышка, кризис (подчеркнуть)

Состояние лесного насаждения, намечаемые мероприятия

Средневзвешенная категория насаждения 1,6

Насаждение с нарушенной устойчивостью. Требуется проведение выборочной санитарной рубки.


Исполнитель работ по проведению лесопатологических обследований:

ФИО *Нечин С.Ю.*  Подпись

Дата составления документа 14.09.2017 Телефон 373710

Абрис участка

М 1:10000



Номер выдела	Ленты (круговой площадки) перечёта				
	№ ленты (площадки)	длина, м	ширина, м	радиус, м	площадь, га
27	1	140	10		0,14
	2	140	10		0,14

Номера точек	Координаты	Румбы линий	Длина, м
0-1.	N: 54°49,446 E: 39°54,926	СЗ 50°	30
1-2.	N: 54°49,462 E: 39°54,904	ЮЗ 45°	280
2-3.	N: 54°49,359 E: 39°54,710	СЗ 45°	120
3-4.	N: 54°49,407 E: 39°54,627	СВ 45°	275
4-1.	N: 54°49,508 E: 39°54,817	ЮВ 50°	120

Исполнитель работ по проведению лесопатологических обследований:

ФИО

Нечин С.Ю.

Подпись

Дата составления документа

14.09.2017

Телефон

373710

Результаты проведения лесопатологических обследований лесных насаждений за сентябрь 2017 г.
(месяц)

Субъект Российской Федерации Рязанская область
Лесничество (лесопарк) Солотчинское
Участковое лесничество Переделецкое
Урочище (лесная дача)

Номер квартала	Номер выдела	Площадь выдела, га	Целевое назначение лесов	Защитные лесов полос	Категория защитных лесов	Номер лесопатологического выдела	Площадь лесопатологического выдела, га	Таксационная характеристика лесного насаждения											Распределение деревьев по категориям состояния, % от запаса											Рекомендуемые мероприятия					
								состав	порода	возраст	средняя высота, м	средний диаметр, см	тип леса	полнота	бонитет	запас, куб. м/га	число деревьев на проб, шт.	без признаков ослабления	ослабленные	сильно ослабленные	усыхающие	свежий сухостой	старый сухостой	свежий ветровал	старый ветровал	свежий бурелом	старый бурелом	аварийные деревья	Признаки повреждения деревьев	Доля поврежденных деревьев, %	Причина ослабления, повреждения	Подлежит рубке, %	вид	площадь, га	
1	2	3	4	5	6	7	8	9	10	11	12	13	14	15	16	17	18	19	20	21	22	23	24	25	26	27	28	29	30	31	32	33	34		
8	27	3,5					10С	С	58	22	22	СБР	0,6	1	240	171	61	29	2	2	2	4					802	18	466	10	ВСП	3,5			


ФИО Нечин С.Ю.  Подпись

Дата составления документа 14.09.2017 Телефон 373710

Уч. лесничество Переделецкое

21	1,8	лесные культуры 8С2В	1	22 С	58	22	22	3	2	1	СВР А2	0,6	24	43	34	9	ВЫБОР. САНРУБК 5%
22	1,6	лесные культуры 10С	1	22 С	58	22	22	3	2	1	СВР А2	0,7	28	45	45	56	ВЫБОР. САНРУБК 5%
23	1,4	СЕНКОС СУХОДОЛЬНЫЙ, ЧИСТЫЙ, УРОЖАЙНОСТЬ 0,6 т/га	1	22 С	58	22	22	3	2	1	СВР А2	0,7	28	45	45	56	ВЫБОР. САНРУБК 5%
24	2,0	лесные культуры 10С	1	22 С	58	22	22	3	2	1	СВР А2	0,7	28	45	45	56	ВЫБОР. САНРУБК 5%
25	2,0	лесные культуры 10С	1	22 С	58	22	22	3	2	1	СВР А2	0,7	28	45	45	56	ВЫБОР. САНРУБК 5%
26	13,0	РАЗРЫВЫ ПРОТИБОЛОЖ. ширина 30,0 м, протяженность 4,5 км, ЗАРОСШАЯ	1	22 С	58	22	22	3	2	1	СВР А2	0,7	28	45	45	56	ВЫБОР. САНРУБК 5%
27	3,5	лесные культуры 10С	1	22 С	58	22	22	3	2	1	СВР А2	0,6	24	84	84	84	ВЫБОР. САНРУБК 5%
28	1,8	лесные культуры 10С+Б	1	21 С	58	21	20	3	2	1	СВР А2	0,8	30	24	24	24	ВЫБОР. САНРУБК 5%
29	2,7	лесные культуры 10С+Б	1	19 С	53	19	22	3	2	1	СВР А2	0,9	30	81	81	81	ВЫБОР. САНРУБК 5%
30	2,4	лесные культуры 10С+Б	1	21 С	63	21	22	4	2	1	СВР В2	0,6	23	55	55	55	ВЫБОР. САНРУБК 5%

КОПИЯ ВЕРНА



Начальник ГКУ РО «Солотчинское лесничество»

А.Ю. Скощов