



Заместитель министра
природопользования Рязанской области

В.А. Русакова

Дата: 26 сентября 2017 г.

**Акт
лесопатологического обследования № 775 /2017**

лесных насаждений

Спасского
Рязанской области

лесничества
(субъект РФ)

Способ лесопатологического обследования:

1. Визуальный

2. Инструментальный

Место проведения

Участковое лесничество	Урочище (дача)	Квартал (кварталы)	Выдел (выделы)	Площадь, га
Комсомольское		137	8	0,7

Лесопатологическое обследование проведено на общей площади 0,7 га.

Инструментальное обследование лесного участка

1. Фактическая таксационная характеристика лесного насаждения соответствует (не соответствует) (нужное подчеркнуть) таксационному описанию. Причины несоответствия:

Ведомость лесных участков с выявленными несоответствиями таксационным описаниям приведена в приложении 1 к Акту.

2. Состояние насаждений: с нарушенной устойчивостью

с утраченной устойчивостью

причины повреждения:

Корневая губка

В том числе:

заселено (отработано) стволовыми вредителями

Вид вредителя	Порода	Встречаемость (% заселённых деревьев)	Степень заселения лесного насаждения (слабая, средняя, сильная)

Повреждено огнём

Вид пожара	Порода	Состояние корневых лап		Состояние корневой шейки		Подсушивание луба	
		% повреждённых огнём корней	% деревьев с данным повреждением	ожог корневой шейки по окружности (1/4; 2/4; 3/4; более 3/4)	% деревьев с данным повреждением	по окружности (1/4; 2/4; 3/4; более 3/4)	% деревьев с данным повреждением

Поражено болезнями

Вид болезни	Порода	Встречаемость (% поражённых деревьев)	Степень поражения лесного насаждения (слабая, средняя, сильная)
Корневая губка	Сосна	13	средняя

3. Выборке подлежит	10 %	деревьев по запасу
в т.ч.: ослабленных		% (причины назначения)
сильно ослабленных	1 %	(Корневая губка)
усыхающих	2 %	(Корневая губка)
свежего сухостоя	4 %	
в т.ч.: свежего ветровала	0 %	
свежего бурелома	0 %	
старого ветровала	0 %	
в т.ч.: старого бурелома	0 %	
старого сухостоя	3 %	

4. Полнота лесного насаждения после уборки деревьев, подлежащих рубке, составит
Критическая полнота для данной категории лесных насаждений составляет

0.6

0.3

5. ЗАКЛЮЧЕНИЕ

С целью предотвращения негативных процессов или снижения ущерба от их воздействия назначено:

Участковое лесничество	Урочище (дача)	Квартал	Выдел	Площадь, выдела, га	Вид мероприятия	Площадь, мероприятия, га	Порода	Запас на выдел, кубм	Крайние сроки проведения
Комсомольское	0	137	8	0.7	ВСП	0.7	С	20	2017-2018

Ведомость перечета деревьев назначенных в рубку и абрис лесного участка прилагаются (приложение 2 и 3 к Акту)

6. Меры по обеспечению возобновления

7. Мероприятия, необходимые для предупреждения повреждения или поражения смежных насаждений
сбор порубочных остатков с последующим сжиганием в не пожароопасный период, в смежных насаждениях осуществлять надзор за распространением вредителей и болезней.

8. Сведения для расчёта понижающего коэффициента стоимости древесины:

год образования старого сухостоя

2014

основная причина повреждения древесины

Корневая губка

Дата проведения обследований


23.08.2017 г.

Исполнитель работ по проведению лесопатологических обследований:

ФИО

Усанов В.В.

Подпись



Ведомость перечета деревьев назначенных в рубку

ВРЕМЕННАЯ ПРОБНАЯ ПЛОЩАДЬ №

Субъект Российской Федерации

Лесничество (лесопарк) Квартал Выдел

Площадь га,

Номер очага вредных организмов Размер пробной площади га

Таксационная характеристика:

Тип леса Состав Возраст Бонитет

Полнота Запас на га Возобновление

Время и причина ослабления лесного насажде 2014, корневая губка

Тип очага вредных организмов: эпизодический, хронический (подчеркнуть)

Фаза развития очага вредных организмов: начальная, нарастания численности, собственно вспышка, кризис (подчеркнуть)

Состояние лесного насаждения, намечаемые мероприятия

Средневзвешенная категория насаждения 1,6

***Насаждение с нарушенной устойчивостью. Требуется
проведения выборочной санитарной рубки.***

Исполнитель работ по проведению лесопатологических обследований:

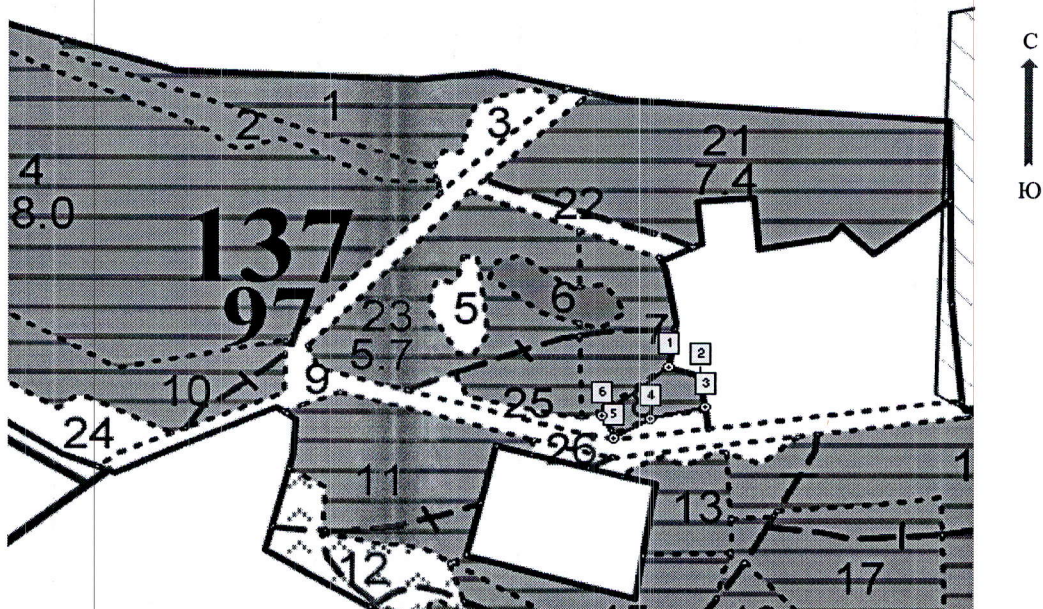
ФИО *Усанов В.В.* Подпись

Дата составления документа *12.09.2017 г* Телефон *373710*



Абрис участка

М 1:10000



Номер выдела	Ленты (круговой площадки) перечёта				
	№ ленты (площадки)	длина, м	ширина, м	радиус, м	площадь, га
8	сплошной переčet				0.7

Номера точек	Координаты		Азимуты линий	Длина, м
1-2.	N54°24,332	E40°21,258	101	43
2-3.	N54°24,323	E40°21,295	162	43
3-4.	N54°24,301	E40°21,300	247	72
4-5.	N54°24,292	E40°21,235	230	54
5-6.	N54°24,278	E40°21,192	326	35
6-1.	N54°24,295	E40°21,179	41	110

Условное обозначение: пробная площадь

Исполнитель работ по проведению лесопатологических обследований:

ФИО

Усанов В.В.

Подпись

Дата составления документа

12.09.2017 г

Телефон

373710

Результаты проведения лесопатологических обследований лесных насаждений за сентябрь 2017 г.
(месяц)

Субъект Российской Федерации Рязанская область
Лесничество (лесопарк) Спаское
Участковое лесничество Комсомольское
Урочище (лесная дача) _____


1	2	3	4	5	6	7	Таксационная характеристика лесного насаждения										17	Распределение деревьев по категориям состояния, % от запаса										30	31	32	Рекомендуемые мероприятия					
							8	9	10	11	12	13	14	15	16	18		19	20	21	22	23	24	25	26	27	28				29	30	31	32	33	34
137	8	0.7	зеленая зона	защитные	Площадь выдела, га	Площадь лесопатологического выдела	Площадь лесопатологического выдела	Площадь лесопатологического выдела, га	состав	порода	возраст	средняя высота, м	средний диаметр, см	тип леса	полнота	бонитет	запас, куб. м/га	Число деревьев на пробе, шт.	без признаков ослабления	ослабленные	сильно ослабленные	усыхающие	свежий сухостой	старый сухостой	свежий ветровал	старый ветровал	свежий бурелом	старый бурелом	аварийные деревья	Признаки повреждения деревьев	Доля поврежденных деревьев, %	Причина ослабления, повреждения	Доля жук, %	вид	площадь, га	
									10С	С	63	23	26	ССЛ	0.7	1	290	368	69	21	1	2	4	3						114	13	466	10	ВСП	0.7	
Итого по насаждению:																																				

ФИО **Усанов В.В.**



Дата составления документа 12.09.2017 г Телефон 373710

Уч. лесничество Комсомольское		Категория зашитности										ЗЕЛЕННЫЕ ЗОНЫ			Квартал									
№	Площадь	Состав	Подрос	по	Я	Вы	Эле	мент	Воз	Вы	Ди	Кл	Гр	Бо	Тип	Полн	Запас	сырораст	Кл	Запас	на	выделе	лес	МЗ
1	2	3	4	5	6	7	8	9	10	11	12	13	14	15	16	17	18	19	20	21	22	23	24	25
1	3,5	лесные культуры 10С	1	26	С	70	26	30	4	2	1А	ССЛЖ В2	0,8	40	140	140	1	4						
		культуры-47 г., состояние ХОРОШЕ																						
		уч-ки ЛЕСА ВОКР НАСЕЛ. ПУНКТОВ																						
		озу: ДРУГИЕ ОСОВО ЗАЩИТНЫЕ УЧАСТКИ																						
2	2,0	10Б+С	1	27	Б	70	27	24	7	3	1	ССЛЖ В2	0,6	20	40	40	2							
		уч-ки ЛЕСА ВОКР НАСЕЛ. ПУНКТОВ																						
		озу: ДРУГИЕ ОСОВО ЗАЩИТНЫЕ УЧАСТКИ																						
3	,8	ПРОГАЛИНА			С						1	СВР А2												ЕСТЕСТВ. ВОЗОВ
4	18,0	лесные культуры 10С	1	24	С	62	24	28	4	2	1А	ССЛЖ В2	0,9	40	720	720	1							
		культуры-55 г., состояние УДОВЛЕТВОРИТЕЛЬНЫЕ																						
		уч-ки ЛЕСА ВОКР НАСЕЛ. ПУНКТОВ																						
		озу: ДРУГИЕ ОСОВО ЗАЩИТНЫЕ УЧАСТКИ																						
5	,7	ПРОГАЛИНА			С						1	СВР А2												ЕСТЕСТВ. ВОЗОВ
6	,8	8В2С	1	26	В	75	26	24	8	4	1	ССЛЖ В2	0,6	20	16	13	2							
		уч-ки ЛЕСА ВОКР НАСЕЛ. ПУНКТОВ																						
		озу: ДРУГИЕ ОСОВО ЗАЩИТНЫЕ УЧАСТКИ																						
7	2,0	лесные культуры 10С	1	27	С	70	27	30	4	2	1А	СВР А2	0,8	42	84	84	1	2						
		культуры-47 г., состояние ХОРОШЕ																						
		уч-ки ЛЕСА ВОКР НАСЕЛ. ПУНКТОВ																						
		озу: ДРУГИЕ ОСОВО ЗАЩИТНЫЕ УЧАСТКИ																						
8	,7	лесные культуры 10С	1	23	С	63	23	26	4	2	1	ССЛЖ В2	0,7	29	20	20								ВЫБОР. САНРУБК 158
		культуры-54 г., состояние УДОВЛЕТВОРИТЕЛЬНЫЕ																						
		повреждение ФИТОВРЕДИТЕЛИ, СОСНА, СЛАБАЯ ПОВРЕЖДЕННОСТЬ, РАК-СЕРЯНКА																						
		уч-ки ЛЕСА ВОКР НАСЕЛ. ПУНКТОВ																						



Уч. лесничество Комсомольское

Категория зашитности ЗЕЛЕННЫЕ ЗОНЫ

Уч. лесничество	Комсомольское	Категория зашитности	ЗЕЛЕННЫЕ ЗОНЫ	Квартал	137
1	2	3	4: 5 : 6 : 7 : 8 : 9:10:11:12: 13 : 14 : 15 : 16 : 17 : 18: 19 : 20 : 21 : 22 : 23 :		24
9	4,1	Дорога Автомоб. ГРУНТОВ	ОЩЕГО ПОЛЬЗОВАНИЯ, ширина 30,0 м, протяженность 1,4 км, СОСТОЯНИЕ УДОВЛЕТВОРИТЕЛЬНОЕ		
10	4,9	лесные культуры	1 28 С 70 28 30 4 2 1А ССЛЖ 0,7 38 186 186 1		
11	4,3	лесные культуры	1 23 С 70 23 30 4 2 1 ССЛЖ 0,8 34 146 146 1		
12	6,7	Пастбище, выгон			
13	1,3	лесные культуры	1 23 С 63 23 26 4 2 1 СВР 0,7 29 38 38		
14	4,8	лесные культуры	1 24 С 70 24 26 4 2 1 ССЛЖ 0,8 36 173 173 1		
15	2,2	лесные культуры	1 24 С 70 24 30 4 2 1 СВР 0,8 36 79 79 1		
16	1,1	лесные культуры	1 23 С 63 23 26 4 2 1 СВР 0,8 34 37 37 1		

озу: ДРУГИЕ ОСОВО ЗАЩИТНЫЕ УЧАСТКИ

9 4,1 ДОРОГА АВТОМОБ. ГРУНТОВ

ОЩЕГО ПОЛЬЗОВАНИЯ, ширина 30,0 м, протяженность 1,4 км, СОСТОЯНИЕ УДОВЛЕТВОРИТЕЛЬНОЕ

10 4,9 лесные культуры

1 28 С 70 28 30 4 2 1А ССЛЖ 0,7 38 186 186 1

культуры-47 г., состояние УДОВЛЕТВОРИТЕЛЬНОЕ

ПОИНОТА НЕРАВНОМЕРНАЯ, уч-ки ЛЕСА ВОКР НАСЕЛ. ПУНКТОВ

озу: ДРУГИЕ ОСОВО ЗАЩИТНЫЕ УЧАСТКИ

11 4,3 лесные культуры

1 23 С 70 23 30 4 2 1 ССЛЖ 0,8 34 146 146 1

культуры-47 г., состояние УДОВЛЕТВОРИТЕЛЬНОЕ

уч-ки ЛЕСА ВОКР НАСЕЛ. ПУНКТОВ

озу: ДРУГИЕ ОСОВО ЗАЩИТНЫЕ УЧАСТКИ

12 6,7 Пастбище, выгон

13 1,3 лесные культуры

1 23 С 63 23 26 4 2 1 СВР 0,7 29 38 38

культуры-54 г., состояние УДОВЛЕТВОРИТЕЛЬНОЕ

уч-ки ЛЕСА ВОКР НАСЕЛ. ПУНКТОВ

озу: ДРУГИЕ ОСОВО ЗАЩИТНЫЕ УЧАСТКИ

14 4,8 лесные культуры

1 24 С 70 24 26 4 2 1 ССЛЖ 0,8 36 173 173 1

культуры-47 г., состояние УДОВЛЕТВОРИТЕЛЬНОЕ

уч-ки ЛЕСА ВОКР НАСЕЛ. ПУНКТОВ

озу: ДРУГИЕ ОСОВО ЗАЩИТНЫЕ УЧАСТКИ

15 2,2 лесные культуры

1 24 С 70 24 30 4 2 1 СВР 0,8 36 79 79 1


культуры-47 г., состояние ХОРОШЕЕ

уч-ки ЛЕСА ВОКР НАСЕЛ. ПУНКТОВ

озу: ДРУГИЕ ОСОВО ЗАЩИТНЫЕ УЧАСТКИ

16 1,1 лесные культуры

1 23 С 63 23 26 4 2 1 СВР 0,8 34 37 37 1



Кочев
Варна
Маш