

УТВЕРЖДАЮ:
Заместитель министра
природопользования Рязанской области

В.А. Русакова
Дата: 8 ноября 2017 г.



**Акт
лесопатологического обследования № 1112 /2017**

лесных насаждений Тумского лесничества
Рязанской области (субъект РФ)

Способ лесопатологического обследования:

1. Визуальный

2. Инструментальный

Место проведения

Участковое лесничество	Урочище (дача)	Квартал (кварталы)	Выдел (выделы)	Площадь, га
Северо-Тумское		64	1	13,4

Лесопатологическое обследование проведено на общей площади 0,6 га.

Инструментальное обследование лесного участка

1. Фактическая таксационная характеристика лесного насаждения соответствует (не соответствует) (нужное подчеркнуть) таксационному описанию. Причины несоответствия:

Ведомость лесных участков с выявленными несоответствиями таксационным описаниям приведена в приложении 1 к Акту.

2. Состояние насаждений: с нарушенной устойчивостью

с утраченной устойчивостью

причины повреждения:

Ветровал

В том числе:

заселено (отработано) стволовыми вредителями

Вид вредителя	Порода	Встречаемость (% заселённых деревьев)	Степень заселения лесного насаждения (слабая, средняя, сильная)

Повреждено огнём

Вид пожара	Порода	Состояние корневых лап		Состояние корневой шейки		Подсушивание луба	
		% поврежденных огнём корней	% деревьев с данным повреждением	ожог корневой шейки по окружности (1/4, 2/4, 3/4, более 3/4)	% деревьев с данным повреждением	по окружности (1/4, 2/4, 3/4, более 3/4)	% деревьев с данным повреждением

Поражено болезнями

Вид болезни	Порода	Встречаемость (% поражённых деревьев)	Степень поражения лесного насаждения (слабая, средняя, сильная)

3. Выборке подлежат

в т.ч.: ослабленных	26 %	% деревьев по запасу
сильно ослабленных		% (причина назначения)
усыхающих		% (причина назначения)
свежего сухостоя	0 %	%
в т.ч.: свежего ветровала	26 %	
свежего бурелома	0 %	
старого ветровала	0 %	
в т.ч.: старого бурелома	0 %	
старого сухостоя	0 %	

4. Полнота лесного насаждения после уборки деревьев, подлежащих рубке, составит
Критическая полнота для данной категории лесных насаждений составляет

0,5

0,3

5. ЗАКЛЮЧЕНИЕ

С целью предотвращения негативных процессов или снижения ущерба от их воздействия назначено:

На площади 0,6 га требуется проведение выборочной санитарной рубки

На площади 2 га требуется проведение сплошной санитарной рубки

Участковое лесничество	Урочище (дача)	Квартал	Выдел	Площадь, выдела, га	Вид мероприятия	Площадь, мероприятия, га	Порода	Запас на выдел, кубм	Крайние сроки проведения
Северо-Тумское	0	64	1	13,4	ВСП	0,6	С	58	2018

Ведомость перечета деревьев назначенных в рубку и абрис лесного участка прилагаются (приложение 2 и 3 к Акту)

6. Меры по обеспечению возобновления

в соответствии с "Правилами лесовосстановления"

7. Мероприятия, необходимые для предупреждения повреждения или поражения смежных насаждений

сбор порубочных остатков с последующим сжиганием в не пожароопасный период, в смежных насаждениях осуществлять надзор за распространением вредителей и болезней.

8. Сведения для расчёта понижающего коэффициента стоимости древесины:

год образования старого сухостоя

2016

основная причина повреждения древесины

Ветровал

Дата проведения обследований

21.08.2017

Исполнитель работ по проведению лесопатологических обследований:

ФИО

Нечин С.Ю.



Подпись

Ведомость перечета деревьев назначенных в рубку

ВРЕМЕННАЯ ПРОБНАЯ ПЛОЩАДЬ №

Субъект Российской Федерации

Лесничество (лесопарк) Квартал Выдел

Площадь га,

Номер очага вредных организмов Размер пробной площади га

Таксационная характеристика:

Тип леса Состав Возраст Бонитет

Полнота Запас на га Возобновление

Время и причина ослабления лесного насаждения

Ветровал

Тип очага вредных организмов: эпизодический, хронический (подчеркнуть)


Фаза развития очага вредных организмов: начальная, нарастания численности, собственно вспышка, кризис (подчеркнуть)

Состояние лесного насаждения, намечаемые мероприятия

Средневзвешенная категория насаждения

Насаждение с нарушенной устойчивостью. Требуется проведение выборочной санитарной рубки.

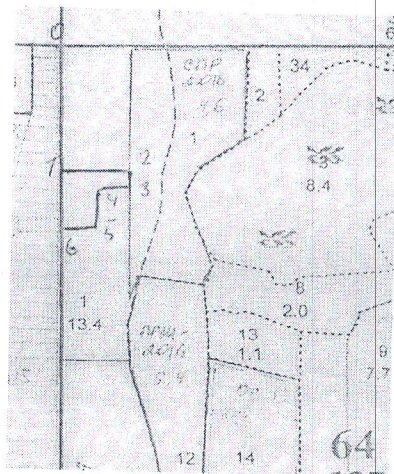
Исполнитель работ по проведению лесопатологических обследований:

ФИО  Подпись

Дата составления документа Телефон

Абрис участка

М 1:10000



Номер выдела	Ленты (круговой площадки) перечёта				
	№ ленты (площадки)	длина, м	ширина, м	радиус, м	площадь, га
1	Сплошной перечет				0,6

Номера точек	Координаты	Румбы линий	Длина, м
0-1	N: 55 10,659 E: 40 39,832	ЮВ 5	200
1-2.	N: 55 10,562 E: 40 39,840	СВ 85	100
2-3.	N: 55 10,564 E: 40 39,920	ЮВ 5	30
3-4.	N: 55 10,553 E: 40 39,917	ЮЗ85	40
4-5.	N: 55 10,552 E: 40 39,882	Ю 0	50
5-6.	N: 55 10,508 E: 40 39,882	ЮЗ 85	40
6-1.	N: 55 10,509 E: 40 39,830	СЗ 5	90

Исполнитель работ по проведению лесопатологических обследований:

ФИО

Нечин С.Ю.

Подпись

Дата составления документа

25.10.2017

Телефон

373710

Уч. лесничество Северо-Тумское

Категория заштитности ЭКСПЛУАТИРУЕМЫЕ ЛЕСА

Квартал 64

N	: Пло-	: Сослав.	: Подрост.	ло:	Я:	Вы-	: Эле-	: Воз-	Вы-	: Ли:	Кл:	Гр:	Во:	Тип	: Полн:	: Запас	: Кл:	: Запас	: На	: Выделе,	: дес.	: М3	
де-	: шадь,	: длесок	: покров,	поч:	: СО-	: мент:									: ота	: леса,	: дес.	: М3	: за-				
ла	: га	: ости	: выдела.	Отмет:	ле-	: са	: ст	: га	: ет	: во:	: во:	: те	ТЛУ		: сумм	: на	: обший:	: в т.ч.	: хо-	: ни:	: ели-	: захламлен.	
		: ка о	: порослевом	: у:	я-	: са	: ст	: та	: га	: ет	: во:	: те			: а пл:	: на	: то:	: стоя:	: дин	: ны	: дер.	: обший:	: лик-
		: промск.	: наимен.	: кат:	: ру-										: оца:	: 1	: на	: сос-	: ва:				
		: ег.	: незалес.	: земель:	: С:	: са-									: дей:	: га	: выдел:	: ляю-	: ос:	: ро-	: ест:	: вида:	
		: Хар.	: лесных	: культур											: ний:	: га	: шям	: ти:	: го:	: воз:			
: 1:	2	: 3	: 4:	5	: 6:	7	: 8	: 9:	10:	11:	12:	13	: 14:	15	: 16:	17	: 18:	19	: 20:	21	: 22	: 23	: 24

СЛП-16-4620

1 13,4 9С1Е+Б 1 27 С 85 27 36 5 4 1 ССЛЖ 0,7 37 496 446 1
 подрост: 10Е (20) 4,0 м, 3,0 тыс. шт/га
 подлесок: КРЛ Р СРЕДНИЙ
 селекционная оценка: НОРМАЛЬНЫЕ

2 ,6 6Б4С+ОС+Е 1 27 Б 80 26 30 8 4 1 СЧ 0,6 20 12 7 2
 подлесок: КРЛ РЕДКИЙ

3 8,4 БОЛОТО ПЕРЕХОДНОЕ, ОСОКО-СФАГНОВОЕ, зарастание 20% БЕРЕЗА

4 3,1 лесные культуры 1 5 С 10 5 4 1 1 2 СЧ 0,8 4 12 7 4 1
 6СЗВ1ОС ОС

культура-02 г., состояние УДОВЛЕТВОРИТЕЛЬНЫЕ

5 4,4 лесные культуры 1 7 С 15 6 6 1 1 1 СЧ 0,8 6 26 13 13
 5С5Б+ОС Б А3

6 8,3 6С4В+Е+ОС 1 26 С 85 27 36 5 4 1 ССЛЖ 0,6 30 249 149 1
 подрост: 10Е (20) 4,0 м, 1,0 тыс. шт/га
 подлесок: КРЛ СРЕДНИЙ
 СОСТАВ НЕОДНОРОДНЫЙ, ПОЛНОТА НЕРАВНОМЕРНАЯ, НАСАЖДЕНИЕ РАЗНОВЗРАСТНОЕ
 селекционная оценка: НОРМАЛЬНЫЕ

7 1,0 9С1В+Е 1 27 С 85 27 36 5 4 1 ССЛЖ 0,6 31 31 28 1 3 3
 подрост: 10Е (20) 4,0 м, 1,0 тыс. шт/га
 подлесок: КРЛ СРЕДНИЙ
 селекционная оценка: НОРМАЛЬНЫЕ

8 2,0 10С 1 25 С 65 25 26 4 3 1А ССЛЖ 0,8 39 78 78 2
 подлесок: КРЛ Р ГУСТОЙ
 селекционная оценка: НОРМАЛЬНЫЕ

9 7,7 10С+Е+В 1 28 С 90 28 40 5 4 1 ССЛЖ 0,6 33 254 254
 селекционная оценка: НОРМАЛЬНЫЕ


ОСВЕТЛ. 1 ОЧ.
20%

06-12-3/22

ПРОЧ. 1 ОЧ.
20%РПП-2013-6,3 (67)
М.К.-16-58
М.К.-16-0,5/6,320

РПП-13-666

САР-15-5,6 м



Нопны Верна

Мухомов В.И.