



Заместитель министра
природопользования Рязанской области

В.А. Русакова

Дата: 3 ноября 2017 г.

Акт
лесопатологического обследования № 1102 /2017

лесных насаждений

Ерахтурского
Рязанской области

лесничества
(субъект РФ)

Способ лесопатологического обследования:

1. Визуальный

2. Инструментальный

Место проведения

Участковое лесничество	Урочище (дача)	Квартал (кварталы)	Выдел (выделы)	Площадь, га
Ерахтурское		102	7	17,8

Лесопатологическое обследование проведено на общей площади 17,8 га.

Инструментальное обследование лесного участка

1. Фактическая таксационная характеристика лесного насаждения соответствует (не соответствует) (нужное подчеркнуть) таксационному описанию. Причины несоответствия:

Ведомость лесных участков с выявленными несоответствиями таксационным описаниям приведена в приложении 1 к Акту.

2. Состояние насаждений: с нарушенной устойчивостью

с утраченной устойчивостью

причины повреждения:

Смоляной рак

В том числе:

заселено (отработано) стволовыми вредителями

Вид вредителя	Порода	Встречаемость (% заселённых деревьев)	Степень заселения лесного насаждения (слабая, средняя, сильная)

Повреждено огнём

Вид пожара	Порода	Состояние корневых лап		Состояние корневой шейки		Подсушивание луба	
		% повреждённых огнём корней	% деревьев с данным повреждением	ожог корневой шейки по окружности (1/4; 2/4; 3/4; более 3/4)	% деревьев с данным повреждением	по окружности (1/4; 2/4; 3/4; более 3/4)	% деревьев с данным повреждением

Поражено болезнями

Вид болезни	Порода	Встречаемость (% поражённых деревьев)	Степень поражения лесного насаждения (слабая, средняя, сильная)
Смоляной рак	С	6	

3. Выборке подлежит	5 %
в т.ч.: ослабленных	% (причины назначения)
сильно ослабленных	% (причины назначения)
усыхающих	1 % (смоляной рак)
свежего сухостоя	1 %
в т.ч.: свежего ветровала	0 %
свежего бурелома	0 %
старого ветровала	0 %
в т.ч.: старого бурелома	0 %
старого сухостоя	3 %

4. Полнота лесного насаждения после уборки деревьев, подлежащих рубке, составит
Критическая полнота для данной категории лесных насаждений составляет

0,4

0,3

5. ЗАКЛЮЧЕНИЕ

С целью предотвращения негативных процессов или снижения ущерба от их воздействия назначено:

Участковое лесничество	Урочище (дача)	Квартал	Выдел	Площадь, выдела, га	Вид мероприятия	Площадь, мероприятия, га	Порода	Запас на выдел, кбм	Крайние сроки проведения
Ерахтурское	0	102	7	17,8	ВСП	17,8	С	133	2018

Ведомость перечета деревьев назначенных в рубку и абрис лесного участка прилагаются (приложение 2 и 3 к Акту)

6. Меры по обеспечению возобновления **в соответствии с "Правилами лесовосстановления"**
7. Мероприятия, необходимые для предупреждения повреждения или поражения смежных насаждений **сбор порубочных остатков с последующим сжиганием в не пожароопасный период, в смежных насаждениях осуществлять надзор за распространением вредителей и болезней.**
8. Сведения для расчёта понижающего коэффициента стоимости древесины:
год образования старого сухостоя **2016**
основная причина повреждения древесины

Дата проведения обследований


21.06.2017

Смоляной рак

Исполнитель работ по проведению лесопатологических обследований:

ФИО

Нечин С.Ю.



Подпись

Ведомость перечета деревьев назначенных в рубку

ВРЕМЕННАЯ ПРОБНАЯ ПЛОЩАДЬ №

Субъект Российской Федерации

Лесничество (лесопарк) Квартал Выдел

Площадь га,

Номер очага вредных организмов Размер пробной площади га

Таксационная характеристика:

Тип леса Состав Возраст Бонитет

Полнота Запас на га Возобновление

Время и причина ослабления лесного насаждения

Смоляной рак

Тип очага вредных организмов: эпизодический, хронический (подчеркнуть)


Фаза развития очага вредных организмов: начальная, нарастания численности, собственно вспышка, кризис (подчеркнуть)

Состояние лесного насаждения, намечаемые мероприятия

Средневзвешенная категория насаждения

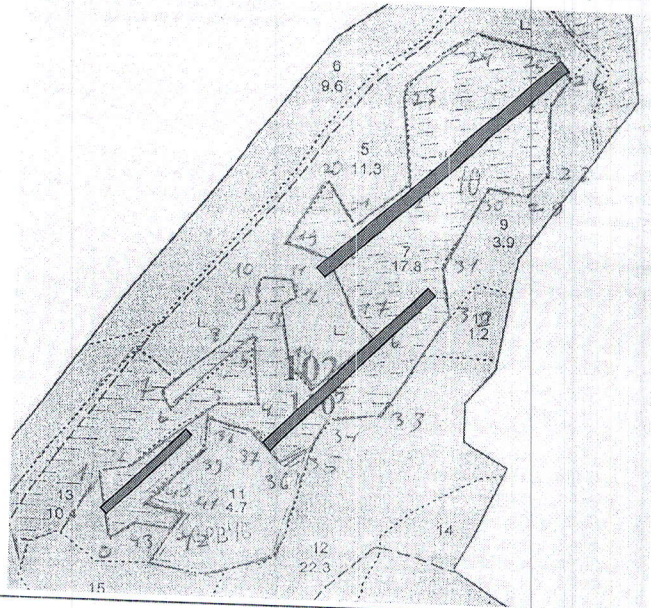
Насаждение с нарушенной устойчивостью. Требуется проведение выборочной санитарной рубки.

Исполнитель работ по проведению лесопатологических обследований:

ФИО  Подпись

Дата составления документа Телефон

М 1:10000



Номер выдела	Ленты (круговой площадки) перечёта				
	№ ленты (площадки)	длина, м	ширина, м	радиус, м	площадь, га
7	1	470	15		
	2	340	15		0,7
	3	180	10		0,52
					0,18

Номера точек	Координаты	Румбы линий	Длина, м
0-1	N: 54 38,832 E: 41 04,276		
1-2.	N: 54 38,897 E: 41 04,275	СЗ 10	120
2-3.	N: 54 38,900 E: 41 04,308	СВ 85	40
3-4.	N: 54 38,960 E: 41 04,440	СВ 50	180
4-5.	N: 54 38,963 E: 41 04,507	В 90	70
5-6.	N: 54 39,022 E: 41 04,503	С 0	120
6-7.	N: 54 38,961 E: 41 04,384	ЮЗ 45	180
7-8.	N: 54 38,980 E: 41 04,361	СЗ 30	40
8-9.	N: 54 39,023 E: 41 04,461	СВ 50	130
9-10.	N: 54 39,052 E: 41 04,511	СВ 30	100
10-11.	N: 54 39,087 E: 41 04,513	СВ 5.	50
11-12.	N: 54 39,086 E: 41 04,562	ЮВ 85	50
12-13.	N: 54 38,067 E: 41 04,575	ЮВ 10	30
13-14.	N: 54 38,997 E: 41 04,561	ЮЗ 50	30
14-15.	N: 54 38,978 E: 41 04,591	ЮВ 10	100
15-16.	N: 54 38,978 E: 41 04,591	ЮВ 40	50
16-17.	N: 54 39,021 E: 41 04,688	СВ 50	140
17-18.	N: 54 39,042 E: 41 04,601	СЗ 50	40
18-19.	N: 54 39,103 E: 41 04,626	СЗ 20	110
19-20.	N: 54 39,112 E: 41 04,567	СЗ 70	70
20-21.	N: 54 39,174 E: 41 04,623	СВ 25	130
21-22.	N: 54 39,145 E: 41 04,656	ЮВ 20	90
22-23.	N: 54 38,174 E: 41 04,715	СВ 50	110
23-24.	N: 54 39,269 E: 41 04,750	СЗ 5.	180
24-25.	N: 54 39,316 E: 41 04,844	СВ 50	150
25-26.	N: 54 39,300 E: 41 04,965	ЮВ 80	130
26-27.	N: 54 39,279 E: 41 05,006	ЮВ 30	50
27-28.	N: 54 39,249 E: 41 04,966	ЮЗ 30	50
28-29.	N: 54 39,178 E: 41 04,962	ЮЗ 5.	120
29-30.	N: 54 39,167 E: 41 04,926	ЮЗ 40	50
		СЗ 85	60

30-31.	N: 54 39,167 E: 41 04,881	ЮЗ 20	160
31-32.	N: 54 39,090 E: 41 04,796	ЮВ 5	90
32-33.	N: 54 38,005 E: 41 04,276	ЮЗ 30	210
33-34.	N: 54 39,039 E: 41 04,808	ЮЗ 85	80
34-35.	N: 54 38,944 E: 41 04,694	ЮЗ 20	50
35-36.	N: 54 38,951 E: 41 04,628	ЮЗ 70	60
36-37.	N: 54 38,904 E: 41 04,549	СЗ 40	70
37-38.	N: 54 38,943 E: 41 04,509	СЗ 80	70
38-39.	N: 54 38,947 E: 41 04,446	Ю 0	60
39-40.	N: 54 38,924 E: 41 04,428	ЮЗ 40	130
40-41.	N: 54 38,865 E: 41 04,344	ЮВ 80	60
41-42.	N: 54 38,852 E: 41 04,392	ЮЗ 20	30
42-43.	N: 54 38,836 E: 41 04,377	СЗ 85	60
43-44.	N: 54 38,836 E: 41 04,377	ЮЗ 50	50

Исполнитель работ по проведению лесопатологических обследований:

ФИО

Нечин С.Ю.



Подпись

Дата составления документа

23.10.2017

Телефон

373710


Уч. лесничество Ерактурское										ЗЕЛЕННЫЕ ЗОНЫ										Квартал 102				
№	Пло-щадь	де-ля	Состав	Пло-щадь	по-кров	по-ч	Эле-мент	Вы-со-та	Ди-аметр	Кл:Гр:Во	Тип	Полн:ота	Запас:ле-са	сы-ра-ст	Кл: Запас на выделе	лес, дес. МЗ	дес. МЗ	ас:су-с	ре-хо-то	ели-нич	захламлен-ные	Хозяйственные мероприятия		
1	2	3	4	5	6	7	8	9	10	11	12	13	14	15	16	17	18	19	20	21	22	23	24	
1	1,3	несомкнувшаяся культуры	С	1						2	СВР А2	90												
культуры - 13 г., БСЛАШКА БОРОЗД, ПОСАДКА РУЧНАЯ, размещение 3,5*0,7 м, 4100 шт/га, состояние УДОВЛЕТВОРИТЕЛЬНЫЕ																								
ГПЗФЗ "РЯЗАНСКИЙ"																								
ОЗУ: ДРУГИЕ ОСОБО ЗАЩИТНЫЕ УЧАСТКИ																								
2	1,3	блпддс	1	18	лп	45	18	18	5	2	2	ДСОП С2	0,6	17	22	13	7							
подлесок: Р МК																								
ГПЗФЗ "РЯЗАНСКИЙ"																								
ОЗУ: ДРУГИЕ ОСОБО ЗАЩИТНЫЕ УЧАСТКИ																								
3	6	лесные культуры	1	16	С	52	16	20	3	2	2	СВР А2	0,4	10	6	6								
ГПЗФЗ "РЯЗАНСКИЙ"																								
ОЗУ: ДРУГИЕ ОСОБО ЗАЩИТНЫЕ УЧАСТКИ																								
4	4,2	лесные культуры	1	19	С	53	19	20	3	2	1	СВР А2	0,4	13	55	55	8							
ГПЗФЗ "РЯЗАНСКИЙ"																								
ОЗУ: ДРУГИЕ ОСОБО ЗАЩИТНЫЕ УЧАСТКИ																								
5	11,3	вырубка - 10 г. лней 350 шт/га, в том числе сосны 250 шт/га, диаметр 24 см	С							1	СВР А2													
ГПЗФЗ "РЯЗАНСКИЙ"																								
ОЗУ: ДРУГИЕ ОСОБО ЗАЩИТНЫЕ УЧАСТКИ																								
6	9,6	блпддс	1	18	лп	55	18	20	6	2	3	ДСОП С2	0,7	20	192	115	39	19						
ГПЗФЗ "РЯЗАНСКИЙ"																								
ОЗУ: ДРУГИЕ ОСОБО ЗАЩИТНЫЕ УЧАСТКИ																								
7	17,8	лос	1	21	С	70	21	28	4	2	2	СВР А2	0,4	15	267	267	1	36						
ГПЗФЗ "РЯЗАНСКИЙ"																								

УХОД ЗА КУЛЬТ ДОНОГ. КУЛЬТУР

ВЫБОР: САНРУБК

Л. КУЛЬТУРЫ РТК ИМ 04 С

ВЫБОР: САНРУБК



КОПИЯ ВЕРНА
 Начальник РТК «Белорусское лесничество»
 Синетова Е.И.