

УТВЕРЖДАЮ:

Заместитель министра
природопользования Рязанской области

В.А. Русакова

Дата: 3 ноября 2017 г.



Акт
лесопатологического обследования № 1096 /2017

лесных насаждений

Ерахтурского
Рязанской области

лесничества
(субъект РФ)

Способ лесопатологического обследования:

1. Визуальный

2. Инструментальный

Место проведения

Участковое лесничество	Урочище (дача)	Квартал (кварталы)	Выдел (выделы)	Площадь, га
Комсомольское		59	10	5,5

Лесопатологическое обследование проведено на общей площади 5,5 га.

Инструментальное обследование лесного участка

1. Фактическая таксационная характеристика лесного насаждения соответствует (не соответствует) (нужное подчеркнуть) таксационному описанию. Причины несоответствия:

Ведомость лесных участков с выявленными несоответствиями таксационным описаниям приведена в приложении 1 к Акту.

2. Состояние насаждений: с нарушенной устойчивостью

с утраченной устойчивостью

причины повреждения:

смоляной рак

В том числе:

заселено (отработано) стволовыми вредителями

Вид вредителя	Порода	Встречаемость (% заселённых деревьев)	Степень заселения лесного насаждения (слабая, средняя, сильная)

Повреждено огнём

Вид пожара	Порода	Состояние корневых лап		Состояние корневой шейки		Подсушивание луба	
		% повреждённых огнём корней	% деревьев с данным повреждением	ожог корневой шейки по окружности (1/4; 2/4; 3/4; более 3/4)	% деревьев с данным повреждением	по окружности (1/4; 2/4; 3/4; более 3/4)	% деревьев с данным повреждением

Поражено болезнями

Вид болезни	Порода	Встречаемость (% поражённых деревьев)	Степень поражения лесного насаждения (слабая, средняя, сильная)
смоляной рак	сосна	8	

3. Выборке подлежит

- в т.ч.: ослабленных 8 % деревьев по запасу
- сильно ослабленных % (причины назначения)
- усыхающих % (причины назначения)
- свежего сухостоя 1 % (причины назначения)
- в т.ч.: свежего ветровала 2 %,
- свежего бурелома 0 %
- старого ветровала 0 %
- в т.ч.: старого бурелома 0 %
- старого сухостоя 5 %

4. Полнота лесного насаждения после уборки деревьев, подлежащих рубке, составит Критическая полнота для данной категории лесных насаждений составляет

0,5
0,3

5. ЗАКЛЮЧЕНИЕ

С целью предотвращения негативных процессов или снижения ущерба от их воздействия назначено:

Участковое лесничество	Урочище (дача)	Квартал	Выдел	Площадь, выдела, га	Вид мероприятия	Площадь, мероприятия, га	Порода	Запас на выдел, кбм	Крайние сроки проведения
Комсомольское	0	59	10	5,5	ВСП	5,5	С	130	2018

Ведомость перечета деревьев назначенных в рубку и абрис лесного участка прилагаются (приложение 2 и 3 к Акту)

6. Меры по обеспечению возобновления

7. Мероприятия, необходимые для предупреждения повреждения или поражения смежных насаждений
 сбор порубочных остатков с последующим сжиганием в не пожароопасный период, в смежных насаждениях осуществлять надзор за распространением вредителей и болезней.

8. Сведения для расчёта понижающего коэффициента стоимости древесины:

год образования старого сухостоя

2016

основная причина повреждения древесины

Смоляной рак

Дата проведения обследований

05.07.2017

Исполнитель работ по проведению лесопатологических обследований:

ФИО

Нечин С.Ю.



Подпись

Ведомость перечета деревьев назначенных в рубку

ВРЕМЕННАЯ ПРОБНАЯ ПЛОЩАДЬ №

Субъект Российской Федерации

Лесничество (лесопарк) Квартал Выдел

Площадь 5,5 га,

Номер очага вредных организмов Размер пробной площади га

Таксационная характеристика:

Тип леса Состав Возраст Бонитет

Полнота Запас на га Возобновление

Время и причина ослабления лесного насаждения

Смоляной рак

Тип очага вредных организмов: эпизодический, хронический (подчеркнуть)

Фаза развития очага вредных организмов: начальная, нарастания численности, собственно вспышка, кризис (подчеркнуть)

Состояние лесного насаждения, намечаемые мероприятия

Средневзвешенная категория насаждения 1,7

Насаждение с нарушенной устойчивостью. Требуется проведение выборочной санитарной рубки.

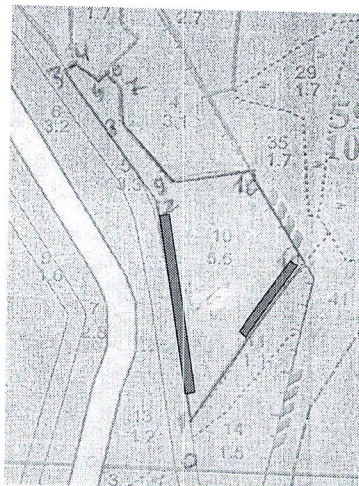
Исполнитель работ по проведению лесопатологических обследований:

ФИО *Нечин С.Ю.*  Подпись

Дата составления документа 23.10.2017 Телефон 373710

Абрис участка

М 1:10000



Номер выдела	Ленты (круговой площадки) перечёта				
	№ ленты (площадки)	длина, м	ширина, м	радиус, м	площадь, га
10	1	300	10		0,3
	2	140	10		0,14

Номера точек	Координаты	Румбы линий	Длина, м
0-1.	N: 54 33,436 E: 41 13,713	СЗ-10	80
1-2.	N: 54 33,480 E: 41 13,701	СЗ-10	340
2-3.	N: 54 33,673 E: 41 13,654	СЗ-35	235
3-4.	N: 54 33,768 E: 41 13,545	СВ-60	15
4-5	N: 54 33,772 E: 41 13,556	ЮВ-62	40
5-6	N: 54 33,763 E: 41 13,585	СВ-48	10
6-7	N: 54 33,767 E: 41 13,604	ЮВ-44	35
7-8	N: 54 33,749 E: 41 13,621	ЮЗ-5	55
8-9	N: 54 33,719 E: 41 13,620	ЮВ-49	110
9-10	N: 54 33,672 E: 41 13,680	СВ-81	117
10-11	N: 54 33,687 E: 41 13,789	ЮВ-28	162
11-1	N: 54 33,606 E: 41 13,858	ЮЗ-33	290

Исполнитель работ по проведению лесопатологических обследований:

ФИО

Нечин С.Ю.

Подпись

Дата составления документа

23.10.2017


Телефон

373710

Результаты проведения лесопатологических обследований лесных насаждений за октябрь 2017 г.
(месяц)

Субъект Российской Федерации Рязанская область
Лесничество (лесопарк) Ерахтурское
Участковое лесничество Комсомольское
Урочище (лесная дача)

1	2	3	4	5	6	7	Таксационная характеристика лесного насаждения										Распределение деревьев по категориям состояния, % от запаса										Рекомендуемые мероприятия								
							8	9	10	11	12	13	14	15	16	17	18	19	20	21	22	23	24	25	26	27	28	29	30	31	32	33	34		
Номер квартала	Номер выдела	Площадь выдела, га	Лесовое назначение лесов	категория защитных лесов, заст. доля дорог	Номер лесопатологического выдела	Площадь лесопатологического выдела, га	состав	порода	возраст	средняя высота, м	средний диаметр, см	тип леса	полнота	бонитет	запас, куб. м/га	число деревьев на пробе, шт.	без признаков ослабления	ослабленные	ильно ослабленные	усыхающие	свежий сухостой	старый сухостой	свежий ветровал	старый ветровал	свежий бурелом	старый бурелом	аварийные деревья	Признаки повреждения деревьев	Доля поврежденных деревьев, %	Причина ослабления, повреждения	Полужит рубке, %	вид	Площадь, га		
59	10	5,5	Защитные				8С2Б	С	105	30	40	СЛЖ	0,5	1	300	71	50	14	8	1	2	5						805	8	371	8	ВСП	5,5		
							Б									31	13	6	1																
Итого по насаждению																																8	ВСП	5,5	

ФИО Нечин С.Ю.  Подпись

Дата составления Документа 23.10.2017 Телефон 373710

N	ШЛО	Состав	Подрост	по	Я	Вы	Эле	Воз	Ди	Кл	Гр	Бо	Тип	Полн	Запас	сырост	Кл	Запас	на	выделе	лес	МЗ	
вы	шадь	лесос	покров	поч	со	мент	мент	мент	ам	с	на	ни	леса	су	ре	ни	ни	ни	ни	ни	ни	ни	
де	ла	га	ости	выдела	Отмет	ле	са	ст	та	ет	во	во	те	а	пл	по	то	стоя	ни	ни	ни	ни	
			проник	Наимен	кат	ру	ру	ру	ру	ру	ру	ру	ру	ру	ру	ру	ру	ру	ру	ру	ру	ру	
			ет	незалес	земель	С	са	са	са	са	са	са	са	са	са	са	са	са	са	са	са	са	
			Хар	лесных	культур	С	са	са	са	са	са	са	са	са	са	са	са	са	са	са	са	са	
			Кадастров	оценка	С	са	са	са	са	са	са	са	са	са	са	са	са	са	са	са	са	са	
1	2	3	4	5	6	7	8	9	10	11	12	13	14	15	16	17	18	19	20	21	22	23	24

культуры-04 г., ВСПАШКА БОРОЗД, ПОСАДКА РУЧНАЯ, размещение 3,5*0,7 м, 4100 шт/га, состояние УДОВЛЕТВОРИТЕЛЬНЫЕ
ГПЗФЗ "РЯЗАНСКИЙ"

9 1,6 РАЗНЫМ ПРОТЯЖЕНОСТИ
ширина 25,0 м, протяженность 0,6 км, ЗАРОСШАЯ
ГПЗФЗ "РЯЗАНСКИЙ"

10 5,5 8С2В+E 1 30 С 105 30 40 6 4 1 ССЛЖ 0,5 30 165 132 1 17
В2 33 2

подрост: 10Б (25) 5,0 м, 2,0 тыс.шт/га
подлесок: Р КРЛ СРЕДНИЙ
ГПЗФЗ "РЯЗАНСКИЙ"
селекционная оценка: НОРМАЛЬНЫЕ

11 1,1 6В20С20ЛЧ 1 14 Б 30 14 12 3 2 2 ССЛЖ 0,6 8 9 5 2 2
ОС ОЛЧ

ГПЗФЗ "РЯЗАНСКИЙ"
12 2,0 7Б3С 1 3 Б 10 3 2 1 1 3 СЛШ 0,5 1 2 1 1

ГПЗФЗ "РЯЗАНСКИЙ"
13 1,2 7Б3С+ОЛЧ 1 26 Б 85 25 26 9 4 2 ССЛЖ 0,6 19 23 16 2 1
С 27 36 7 1

подлесок: Р КРЛ СРЕДНИЙ
ГПЗФЗ "РЯЗАНСКИЙ"

14 1,5 10С+В+Е 1 27 С 85 27 32 5 3 1 ССЛЖ 0,6 32 48 48 1 2
В2


подлесок: Р КРЛ СРЕДНИЙ
ГПЗФЗ "РЯЗАНСКИЙ"
селекционная оценка: НОРМАЛЬНЫЕ

Итого по категориям 37,0

Итого по породам 460 58

по составляющим породам

С	331
Б	15
ОС	101
ОЛЧ	11
	2



КОПИЯ ВЕРНА
Черныш Курило Едуардовское лесничество
Синетова Е.И.