

УТВЕРЖДАЮ:

Заместитель министра
природопользования Рязанской области

В.А. Русакова

Дата: 1 ноября 2017 г.



Акт
лесопатологического обследования № 1042 /2017

лесных насаждений

Солотчинского
Рязанской области

лесничества
(субъект РФ)

Способ лесопатологического обследования:

1. Визуальный

2. Инструментальный

Место проведения

Участковое лесничество	Урочище (дача)	Квартал (кварталы)	Выдел (выделы)	Площадь, га
Борисковское		55	22	3,0

Лесопатологическое обследование проведено на общей площади 3,0 га.

Инструментальное обследование лесного участка

1. Фактическая таксационная характеристика лесного насаждения соответствует (не соответствует) (нужное подчеркнуть) таксационному описанию. Причины несоответствия:

Ведомость лесных участков с выявленными несоответствиями таксационным описаниям приведена в приложении 1 к Акту.

2. Состояние насаждений: с нарушенной устойчивостью

с утраченной устойчивостью

причины повреждения:

Смоляной рак

В том числе:

заселено (отработано) стволовыми вредителями

Вид вредителя	Порода	Встречаемость (% заселённых деревьев)	Степень заселения лесного насаждения (слабая, средняя, сильная)

Повреждено огнём

Вид пожара	Порода	Состояние корневых лап		Состояние корневой шейки		Подсушивание луба	
		% повреждённых огнём корней	% деревьев с данным повреждением	ожог корневой шейки по окружности (1/4; 2/4; 3/4; более 3/4)	% деревьев с данным повреждением	по окружности (1/4; 2/4; 3/4; более 3/4)	% деревьев с данным повреждением

Поражено болезнями

Вид болезни	Порода	Встречаемость (% поражённых деревьев)	Степень поражения лесного насаждения (слабая, средняя, сильная)
Смоляной рак	Сосна	7	

3. Выборке подлежит

в т.ч.: ослабленных	5 %
сильно ослабленных	% (причины назначения)
усыхающих	% (причины назначения)
свежего сухостоя	2 % (смоляной рак)
в т.ч.: свежего ветровала	0 %
свежего бурелома	0 %
старого ветровала	0 %
в т.ч.: старого бурелома	0 %
старого сухостоя	3 %

4. Полнота лесного насаждения после уборки деревьев, подлежащих рубке, составит
Критическая полнота для данной категории лесных насаждений составляет

0.6

0.3

5. ЗАКЛЮЧЕНИЕ

С целью предотвращения негативных процессов или снижения ущерба от их воздействия назначено:

Участковое лесничество	Урочище (дача)	Квартал	Выдел	Площадь, выдела, га	Вид мероприятия	Площадь, мероприятия, га	Порода	Запас на выдел, кубм	Крайние сроки проведения
Борисковское	0	55	22	3	ВСП	3	С	42	2017-2018

Ведомость перечета деревьев назначенных в рубку и абрис лесного участка прилагаются (приложение 2 и 3 к Акту)

6. Меры по обеспечению возобновления

7. Мероприятия, необходимые для предупреждения повреждения или поражения смежных насаждений
сбор порубочных остатков с последующим сжиганием в не пожароопасный период, в смежных насаждениях осуществлять надзор за распространением вредителей и болезней.

8. Сведения для расчёта понижающего коэффициента стоимости древесины:

год образования старого сухостоя

2014

основная причина повреждения древесины

Смоляной рак

Дата проведения обследований

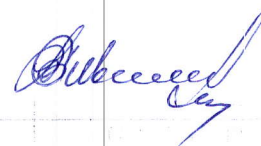
26.09.2017г.

Исполнитель работ по проведению лесопатологических обследований:

ФИО

Иваников В.С.

Подпись



Ведомость перечета деревьев назначенных в рубку

ВРЕМЕННАЯ ПРОБНАЯ ПЛОЩАДЬ №

Субъект Российской Федерации

Лесничество (лесопарк) Квартал Выдел

Площадь га,

Номер очага вредных организмов Размер пробной площади га

Таксационная характеристика:

Тип леса Состав Возраст Бонитет

Полнота Запас на га Возобновление

Время и причина ослабления лесного насажде 2014, смоляной рак

Тип очага вредных организмов: эпизодический, хронический (подчеркнуть)

Фаза развития очага вредных организмов: начальная, нарастания численности, собственно вспышка, кризис (подчеркнуть)

Состояние лесного насаждения, намечаемые мероприятия

Средневзвешенная категория насаждения 1,6

***Насаждение с нарушенной устойчивостью. Требуется
проведения выборочной санитарной рубки.***

Исполнитель работ по проведению лесопатологических обследований:

ФИО *Иваников В.С.*

Подпись

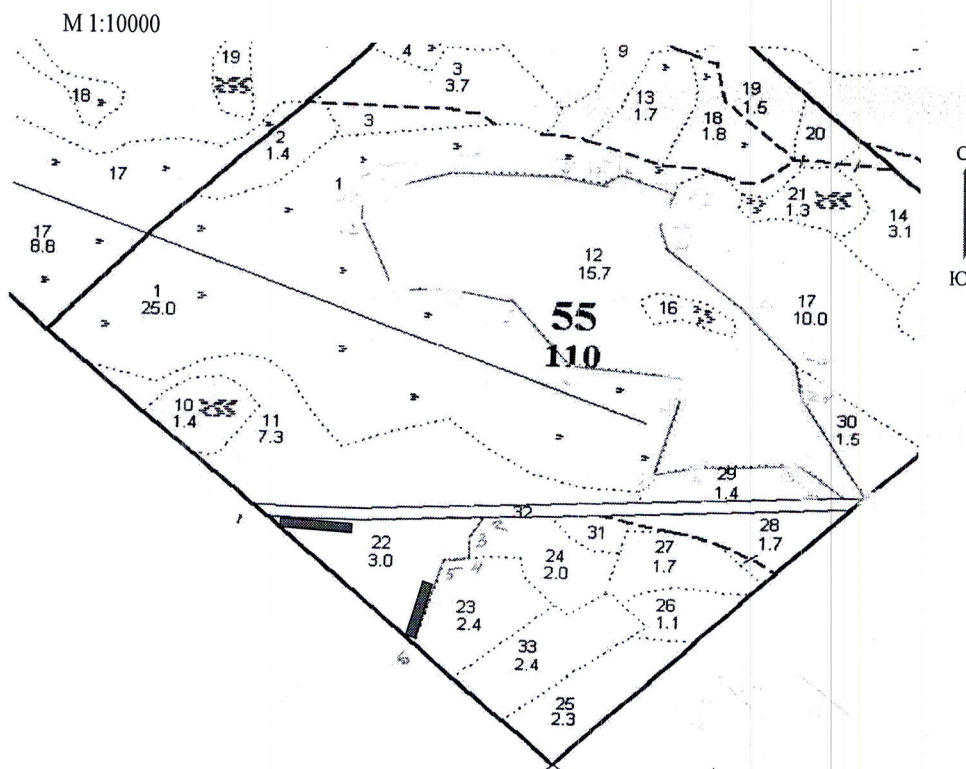


Дата составления документа *19.10.2017 г.*

Телефон

373710

Абрис участка



Номер выдела	Ленты (круговой площадки) перечёта				
	№ ленты (площадки)	длина, м	ширина, м	радиус, м	площадь, га
22	1	100	12		0.12
	2	100	12		0.12

Номера точек	Координаты		Азимуты линий	Длина, м
1-2.	N54°48,117	E40°11,438	78°	307
2-3.	N54°48,120	E40°11,724	196°	43
3-4.	N54°48,099	E40°11,706	167°	31
4-5.	N54°48,083	E40°11,708	256°	27
5-6.	N54°48,082	E40°11,683	190°	148
6-1.	N54°48,007	E40°11,635	303°	294

Условное обозначение: пробная площадь

Исполнитель работ по проведению лесопатологических обследований:

ФИО

Иваников В.С.

Подпись

Дата составления документа

19.10.2017 г.

Телефон

373710

Уч. лесничество Борисковское

ЭКСПЛУАТАЦИОННЫЕ ЛЕСА

Квартал 55

Н	Пло-	Состав	Подрост	по	Я	Вы-	Эле-	Воз	Вы-	Ди:	Кл:	Гр:	Во:	Тип	Полн:	Запас	сырост.	Кл:	Запас	на	выделе,	дес.МЗ	
де-	ва,	рельеф,	особенн:	Р:	та	ле-	са	ст	та	ле:	во:	во:	те:	ТЛУ	Сумм:	на	обши:	в	т.ч.:	хо-	ре-	еди-	захламл.
ла	га	ка	о	лорослево	у:	я-	са	ру-	ру-	р:	ас:	ас:	т	лей:	сече:	га	выдел:	ляю-	ос:	ро-	оби:	лик-	мероприятия
		Хар.	лесных	культур										ний:	шам:	ти:	го:						Хозяйственные
1	2	3	4	5	6	7	8	9	10	11	12	13	14	15	16	17	18	19	20	21	22	23	24

ПРОХОДН. 1 Оч.
20%

21 1,3 ВОЛОТО

БЕРХОВОЕ, ОСОКО-СФАГНОВОЕ

22 3,0 7C3E

подлесок: Р КРЛ СРЕДНИЙ
СОСТАВ НЕОДНОРОДНЫЙ, В ВЫДЕЛЕ ВОЛОКА, ПОЛНОТА НЕРАВНОМЕРНАЯ
селекционная оценка: НОРМАЛЬНЫЕ

23 2,4 6B4C+E

подрост: 10E (15) 1,0 м, 2,0 тыс. шт/га
подлесок: Р КРЛ СРЕДНИЙ
повреждение НАРУШЕН. ГИДРОЛ. РЕЖИМА, ЕЛЬ, СИЛЬНАЯ ПОВРЕЖДЕННОСТЬ
СОСТАВ НЕОДНОРОДНЫЙ, ПОЛНОТА НЕРАВНОМЕРНАЯ, НАСАЖДЕНИЕ РАЗНОВОЗРАСТНОЕ, В ВЫДЕЛЕ ВОЛОКА

24 2,0 лесные культуры

6C3E1E+DN+OC

подлесок: Р КРЛ СРЕДНИЙ
СОСТАВ НЕОДНОРОДНЫЙ, ПОЛНОТА НЕРАВНОМЕРНАЯ,

25 2,3 7B2OC1C+DN

подлесок: Р КРЛ РЕЖИМ
СОСТАВ НЕОДНОРОДНЫЙ, ТЛУ ВАРЬИРУЕТ

26 1,1 5B3D2C + E

подрост: 10E (15) 2,0 м, 1,0 тыс. шт/га
подлесок: Р КРЛ СРЕДНИЙ
повреждение НАРУШЕН. ГИДРОЛ. РЕЖИМА, ЕЛЬ, СИЛЬНАЯ ПОВРЕЖДЕННОСТЬ
СИЛЬНАЯ ПОВРЕЖДЕННОСТЬ


27 1,7 лесные культуры

7C2B1E+DN+OC

повреждение НАРУШЕН. ГИДРОЛ. РЕЖИМА, ОСИНА,

КОПИЯ ВЕРНА:

Инженер охраны и защиты леса ГКУ РО «Солотгинское лесничество»



Handwritten signature

**ПОЛОЖЕНИЕ
О БОРИСКОВСКОМ ГОСУДАРСТВЕННОМ ЗАКАЗНИКЕ
ОБЛАСТНОГО ЗНАЧЕНИЯ**

1. Борисковский государственный заказник организован с целью охраны и воспроизводства охотничьих зверей и птиц, сохранения среды их обитания и поддержания целостности естественных сообществ.

2. Заказник расположен на территории Рязанского района и находится в ведении Госохотинспекции при Рязанском облисполкоме, которая осуществляет руководство и контроль за деятельностью заказника.

3. Объявление территории государственным заказником не влечет за собой изъятия занимаемого им земельного, лесного участка, водного объекта у землепользователей, лесопользователей и водопользователей.

Землепользователи, лесопользователи и водопользователи обязаны соблюдать в заказнике установленный режим, оказывать всемерную помощь в выполнении возложенных на Борисковский заказник задач, выделять для посадки кормов наделы из расчета 0,1 га на 1000 га площади заказника.

4. На территории Борисковского заказника запрещается: всякая охота, нагонка и натаска собак;

рубка и подсочка лесных насаждений в местах глухариных токов;

применение собак для пастыбы скота и нахождение их при стадах.

5. Организации, применяющие ядовитые вещества для борьбы с вредителями сельского и лесного хозяйства обязаны ставить в известность Госохотинспекцию о времени и способе внесения ядохимикатов, при этом строго соблюдать меры предосторожности, исключающие гибель диких зверей и птиц от отравления.

6. Регулирование численности диких животных (отстрел, отлов, животолов), обитающих на территории заказника может производиться только по специальным разрешениям Госохотинспекции.

7. Охрана Борисковского заказника, проведение в нем учетных, биотехнических и охотхозяйственных мероприятий осуществляется егерским составом Госохотинспекции с применением гужевого и автотранспорта.

8. Егерь государственного заказника:

а) осуществляет надзор за соблюдением правил ведения и режима заказника; ведет разъяснительную работу среди населения от охране природы; выполняет другие работы, предусмотренные должностными инструкциями, разрабатываемыми и утверждаемыми в установленном порядке;

б) следит за выполнением правил пожарной безопасности в лесах, а при возникновении лесных пожаров принимает меры к их ликвидации.

9. Егерю госзаказника предоставляется право в установленном законом порядке задерживать нарушителей режима заказника, составлять протоколы о нарушениях; временно (до выяснения личности) изымать у нарушителей оружие, орудия лова и продукцию незаконной добычи, составляя при этом акт об изъятии продукции с передачей ее торгово-заготовительным организациям.

10. Егерю заказчика выдается форменная одежда (на срок носки) без оплаты ее стоимости, а также ведомственное нарезное оружие - карабин. Оружие выдается, хранится, носится и применяется в соответствии со специальными инструкциями и установленными для этого правилами.

11. Лица, виновные в нарушении режима Борисовского государственного заказчика, привлекаются к административной, уголовной или иной ответственности в соответствии с существующим законодательством Союза ССР и РСФСР.

12. Колхозы, совхозы, лесхозы и другие предприятия, учреждения, организации и граждане обязаны возместить убытки, причиненные нарушением режима заказчика, в размерах и порядке, устанавливаемом законодательством СССР и РСФСР.

13. Борисовский госзаказник содержится за счет внебюджетных и других средств Госохотинспекции при облисполкоме.

14. Борисовский государственный заказник может быть ликвидирован по решению облисполкома.