

УТВЕРЖДАЮ:

Заместитель министра
природопользования Рязанской области

В.А. Русакова

Дата: 27 октября 2017 г.



**Акт
лесопатологического обследования № 1023 /2017**

лесных насаждений

Нижне-Окского
Рязанской области

лесничества
(субъект РФ)

Способ лесопатологического обследования:

1. Визуальный

2. Инструментальный

Место проведения

Участковое лесничество	Урочище (дача)	Квартал (кварталы)	Выдел (выделы)	Площадь, га
Дмитриевское		64	29	3,0

Лесопатологическое обследование проведено на общей площади 3,0 га.

Инструментальное обследование лесного участка

1. Фактическая таксационная характеристика лесного насаждения соответствует (не соответствует) (нужное подчеркнуть) таксационному описанию. Причины несоответствия:

Ведомость лесных участков с выявленными несоответствиями таксационным описаниям приведена в приложении 1 к Акту.

2. Состояние насаждений: с нарушенной устойчивостью

с утраченной устойчивостью

причины повреждения:

корневая рубка

В том числе:

заселено (отработано) стволовыми вредителями

Вид вредителя	Порода	Встречаемость (% заселённых деревьев)	Степень заселения лесного насаждения (слабая, средняя, сильная)

Повреждено огнём

Вид пожара	Порода	Состояние корневых лап		Состояние корневой шейки		Подсушивание луба	
		% повреждённых огнём корней	% деревьев с данным повреждением	ожог корневой шейки по окружности (1/4, 2/4; 3/4; более 3/4)	% деревьев с данным повреждением	по окружности (1/4; 2/4; 3/4; более 3/4)	% деревьев с данным повреждением

Поражено болезнями

Вид болезни	Порода	Встречаемость (% поражённых деревьев)	Степень поражения лесного насаждения (слабая, средняя, сильная)
корневая губка	сосна	5	слабая

3. Выборке подлежит	5 % деревьев по запасу
в т.ч.: ослабленных	% (причины назначения)
сильно ослабленных	0 % (корневая губка)
усыхающих	2 % (корневая губка)
свежего сухостоя	2 %,
в т.ч.: свежего ветровала	0 %
свежего бурелома	0 %
старого ветровала	0 %
в т.ч.: старого бурелома	0 %
старого сухостоя	1 %

4. Полнота лесного насаждения после уборки деревьев, подлежащих рубке, составит

Критическая полнота для данной категории лесных насаждений составляет

0,6
0,3

5. ЗАКЛЮЧЕНИЕ

С целью предотвращения негативных процессов или снижения ущерба от их воздействия назначено:

Участковое лесничество	Урочище (дача)	Квартал	Выдел	Площадь, выдела, га	Вид мероприятия	Площадь, мероприятия, га	Порода	Запас на выдел, кубм	Крайние сроки проведения
Дмитриевское	0	64	29	3	ВСП	3	С	32	2018

Ведомость перечета деревьев назначенных в рубку и абрис лесного участка прилагаются (приложение 2 и 3 к Акту)

6. Меры по обеспечению возобновления

7. Мероприятия, необходимые для предупреждения повреждения или поражения смежных насаждений
сбор порубочных остатков с последующим сжиганием в не пожароопасный период, в смежных насаждениях осуществлять надзор за распространением вредителей и болезней.

8. Сведения для расчёта понижающего коэффициента стоимости древесины:

год образования старого сухостоя

2016

основная причина повреждения древесины

корневая губка

Дата проведения обследований

24.08.2017

Исполнитель работ по проведению лесопатологических обследований:

ФИО

Нечин С.Ю.

Подпись

Ведомость перечета деревьев назначенных в рубку

ВРЕМЕННАЯ ПРОБНАЯ ПЛОЩАДЬ №

Субъект Российской Федерации

Лесничество (лесопарк) Квартал Выдел

Площадь га,

Номер очага вредных организмов Размер пробной площади га

Таксационная характеристика:

Тип леса Состав Возраст Бонитет

Полнота Запас на га Возобновление

Время и причина ослабления лесного насаждения

корневая губка


Тип очага вредных организмов: эпизодический, хронический (подчеркнуть)

Фаза развития очага вредных организмов: начальная, нарастания численности, собственно вспышка, кризис (подчеркнуть)

Состояние лесного насаждения, намечаемые мероприятия

Средневзвешенная категория насаждения *Насаждение с нарушенной устойчивостью. Требуется проведение выборочной санитарной рубки.*

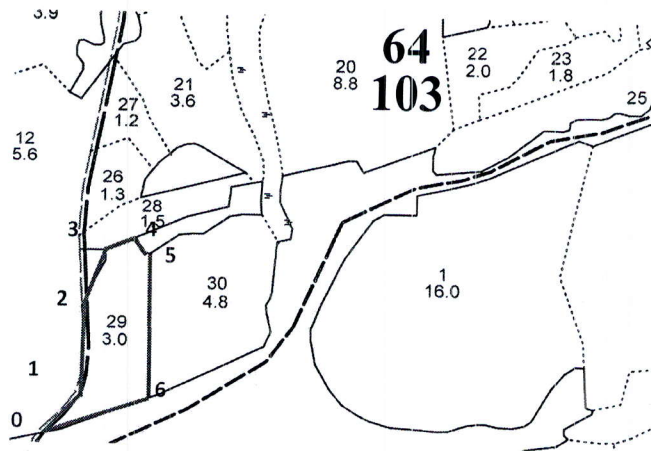
Исполнитель работ по проведению лесопатологических обследований:

ФИО  Подпись

Дата составления документа Телефон

Абрис участка

M 1:10000



Номер выдела	Ленты (круговой площадки) перечёта				
	№ ленты (площадки)	длина, м	ширина, м	радиус, м	площадь, га
29	сплошной перечет				

Номера точек	Координаты	Румбы линий	Длина, м
0-1.	N 55°00,411' E 41°51,312'	СВ 43	70
1-2.	N 55°00,466' E 41°51,433'	С 0	120
2-3.	N 55°00,393' E 41°51,492'	СВ 30	80
3-4.	N 55°00,353' E 41°51,462'	СВ 70	50
4-5.	N 55°00,336' E 41°51,508'	ЮВ 55	20
5-6.	N 55°00,331' E 41°51,680'	Ю 0	190
6-0.	N 55°00,395' E 41°51,498'	ЮЗ 67	150

Исполнитель работ по проведению лесопатологических обследований:

ФИО

Нечин С.Ю.

Подпись

Дата составления документа

16.10.2017

Телефон


373710

Приложение 1.1
к акту лесопатологических обследований

Результаты проведения лесопатологических обследований лесных насаждений за Октябрь 2017 г.
(месяц)

Субъект Российской Федерации Рязанская область
Лесничество (лесопарк) Нижне-Окское
Участковое лесничество Дмитриевское
Урочище (лесная дача)

1	2	3	4	5	6	7	Таксационная характеристика лесного насаждения								Распределение деревьев по категориям состояния, % от запаса											Рекомендуемые мероприятия									
							8	9	10	11	12	13	14	15	16	17	18	19	20	21	22	23	24	25	26	27	28	29	30	31	32	33	34		
Номер квартала	Номер выдела	Площадь выдела, га	Лесное назначение лесов	Категория защитных лесов	Номер лесопатологического выдела	Площадь лесопатологического выдела, га	состав	порода	возраст	средняя высота, м	средний диаметр, см	тип леса	полнота	бонитет	запас, куб. м/га	число деревьев на проб, шт.	без признаков ослабления	ослабленные	сильно ослабленные	усыхающие	свежий сухостой	старый сухостой	свежий ветровал	старый ветровал	свежий бурелом	старый бурелом	аварийные деревья	Признаки повреждения деревьев	Доля повреждённых деревьев, %	Причина ослабления, повреждения	Подожит рубке, %	Вид	площадь, га		
64	29	3	Защитные	лес			10С	С	55	20	22	СБР	0,6	1	210	1620	46	49		2	2	2	1					28	29	30	31	32	33	34	
																												832	5	466	5	ВСП	3		
Итого по насаждению																																5	ВСП	3	

ФИО Нечин С.Ю.  Подпись

Дата составления документа 16.10.2017 Телефон 373710

Участковое лесничество Дмитриевское		Категория защитных лесов ЗАПРЕТ. ПОЛОСЫ ВДОЛЬ РЕК										Квартал 64						
№	Пло- вы- де- ла	Состав. Подрост, по: Я: Вы- Эле- мент: ва, рельеф, особенн: Р: та ле- сти выдела. Отмет: У: я- са происх. Наимен. кат: ру- ет. незалес. земель: С: са- Хар. лесных культур Кадастров. оценка	Ли: Кл: Гр: Бо:	Тип леса	Полн: Запас сырораств. : Кл: Запас на выделе, дес. МЗ	Дет: альт. и: с: су- ре- ни- ние: дер: общий лик- вид: воз:	Хозяйственные мероприятия											
1	2	4: 5 : 6 : 7 : 8 : 9:10:11:12:	13	14	15	16	17	18	19	20	21	22	23	24				
10С	1	20 С	55	20	22	3	2	1	СВР	0,6	21	63	63	1	58			
культуры-62 г., состояние ХОРОШИЕ повреждение ФИТОВРЕДИТЕЛИ, СОСНА, СЛАБАЯ ПОВРЕЖДЕННОСТЬ, КОРНЕВАЯ ГУБКА																		
30	4,8	лесные культуры	1	26	С	85	26	32	5	4	1	СВР	0,5	25	120	120	1	10
культуры-32 г., состояние ХОРОШИЕ селекционная оценка: НОРМАЛЬНЫЕ																		
Итого по кварталу																		
103,0																		

С	2229	49
ДН	1745	
В	56	
ОС	309	
ОЛЧ	81	
	38	

по составляющим породам

