



УТВЕРЖДАЮ:
Заместитель председателя
Комитета лесного хозяйства
Московской области
А.В. Прокопченко
08.09.2018

Акт
лесопатологического обследования № 86

лесных насаждений Дмитровского лесничества (лесопарка)
Московской области (субъект Российской Федерации)

Способ лесопатологического обследования: 1. Визуальный
2. Инструментальный

Место проведения

Участковое лесничество	Урочище (дача)	Квартал (кварталы)	Выдел (выделы)	Площадь, га
Марфинское		16	1	2,5
Марфинское		12	37	1,9

Лесопатологическое обследование проведено на общей площади 4,4 га

3. Инструментальное обследование аварийных деревьев.13.1 Координаты расположения аварийного дерева: N 56°05'33,7" E 37°35'00,8"

3.2 Структурные изъяны, характеризующие аварийность дерева:

воздействия тяжести снега, повлекшие сильный изгиб или слом стволов деревьев в прошлые годы (823).

Определены по следующим признакам:

деформация ствола (252), имеет опасный наклон на асфальтированную дорогу.

3.3 Порода Б диаметр, см 32,
высота, м 25 возраст, лет 80,**ЗАКЛЮЧЕНИЕ**

Дерево аварийное, отмечено краской. Структурные изъяны способны привести к падению всего дерева или его части и причинить ущерб населению или государственному имуществу и имуществу граждан и юридических лиц

С целью предотвращения негативных процессов или снижения ущерба от их воздействия:

Вид мероприятия	Запас дерева куб.м	Порода	Сроки проведения
рубка аварийных деревьев	0,84	Б	2018г.

Ведомость перечета аварийных деревьев, назначенных в рубку, прилагается (приложение 4 к Акту).

Мероприятия необходимые для предупреждения повреждения или поражения смежных деревьев:

Своевременное проведение мероприятия и вывозка древесиныДата проведения обследований 11.01.2018г.

Исполнитель работ по проведению лесопатологического обследования:

ФИО Белов Д.С.

Подпись



*Раздел включается в акт в случае проведения лесопатологического обследования аварийных деревьев инструментальным способом

3. Инструментальное обследование аварийных деревьев.23.1 Координаты расположения аварийного дерева: **Н** 56°05'34,0" **Е** 37°34'59,2"

3.2 Структурные изъяны, характеризующие аварийность дерева:

воздействия тяжести снега, повлекшие сильный изгиб или слом стволов деревьев в прошлые годы (823).

Определены по следующим признакам:

деформация ствола (252), имеет опасный наклон на асфальтированную дорогу.

3.3 Порода **Б** диаметр, см 36,
высота, м 28 возраст, лет 80,**ЗАКЛЮЧЕНИЕ**

Дерево аварийное, отмечено краской. Структурные изъяны способны привести к падению всего дерева или его части и причинить ущерб населению или государственному имуществу и имуществу граждан и юридических лиц

С целью предотвращения негативных процессов или снижения ущерба от их воздействия:

Вид мероприятия	Запас дерева куб.м	Порода	Сроки проведения
рубка аварийных деревьев	1,1	Б	2018г.

Ведомость перечета аварийных деревьев, назначенных в рубку, прилагается (приложение 4 к Акту).

Мероприятия необходимые для предупреждения повреждения или поражения смежных деревьев:
Своевременное проведение мероприятия и вывозка древесиныДата проведения обследований 11.01.2018г.
Исполнитель работ по проведению лесопатологического обследования:ФИО Белов Д.С.

Подпись



*Раздел включается в акт в случае проведения лесопатологического обследования аварийных деревьев инструментальным способом

ПЕРЕЧЕТНАЯ ВЕДОМОСТЬ АВАРИЙНЫХ ДЕРЕВЬЕВ НАЗНАЧЕННЫХ В РУБКУ

№ дерева	Координаты	Порода	Высота, м		Диаметр, см	Запас, куб. м.	Структурные изъяны, характеризирующие аварийность дерева	Мероприятие	Сроки проведения мероприятия	
			1	2					8	9
1	56°05'33,7" 37°35'00,8"	Б	25	32	0,84	820,828,823,252	Рубка аварийных деревьев	2018г.		
									3	5
2	56°05'34,0" 37°34'59,2"	Б	28	36	1,1	820,828,823,253	Рубка аварийных деревьев	2018г.		
									3	5

Расшифровка кодов

Причин: 820 - погодные условия, 828 - ожеледь, 823 - воздействия тяжести снега, повлекшие сильный изгиб или слом стволов деревьев в прошлые годы

Признаков: 252 - деформация стволов

Исполнитель работ по проведению лесопатологического обследования:

ФИО _____

Подпись

11.01.2018


Дата составления документа _____

Фотоматериал аварийных деревьев
Марфинское участковое лесничество кв 16 выд 1

1



1



Марфинское участковое лесничество кв 12 выд 37

2

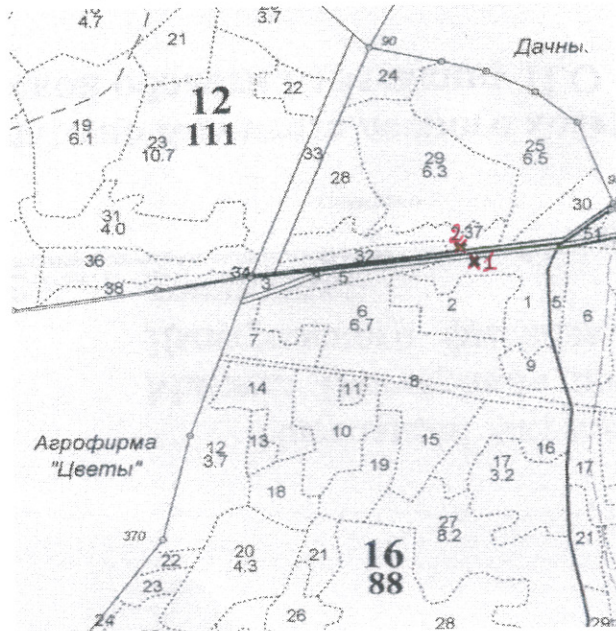


2



Абрис участка

Масштаб 1:10 000



Номер выдела	Ленты (круговой площадки) перечёта				
	№ ленты (площадки)	длина, м	ширина, м	радиус, м	площадь, га

Номера точек	Координаты		Румбы линий	Длина, м
1	56°05'33,7"	37°35'00,8"		
2	56°05'34,0"	37°34'59,2"		

Условные обозначения:

	граница участка
	расположение аварийных деревьев

Исполнитель работ по проведению лесопатологического обследования:

ФИО Белов Д.С.

Подпись

Дата составления документа 11.01.2018

Телефон 8 909 692 61 88

АССОЦИАЦИЯ СОБСТВЕННИКОВ ЗЕМЕЛЬНЫХ УЧАСТКОВ ПО СОДЕЙСТВИЮ В БЛАГОУСТРОЙСТВЕ КОТТЕДЖНОГО ПОСЕЛКА ПЕСТОВО

ИНН 7707560610 КПП 502901001 ОГРН 1057748246071

Юридический адрес: 141054, МО., Мытищинский р-н, д.Руминцево, Открытый проспект, д.17
Почтовый адрес: 141052 МО, Мытищинский р-н, с. Марфино, ул. Зеленая, д. 7а (до
востребования)
тел: 8(925) 602-52-19 e-mail: nr@pestovoclub.ru

№ 110-2/14 - иск.
«26» 12 2017 года.

Директору- филиала Государственного казенного учреждения
Московской области «Мособллес»
П.В. Слесарев
141800, Московская область, город Дмитров, улица 2-я Московская,
дом 5

Уважаемый Петр Владимирович

Ассоциация собственников земельных участков по содействию в благоустройстве
коттеджного поселка Пестово (далее - АСЗУ) обращается к Вам с просьбой устранить аварийные
деревья.

В результате осмотра Лесного участка площадью 1,68 предоставленного в аренду по
Договору аренды лесного участка №50-0139-04-03-0313 от 31 марта 2010 года, расположенного по
адресу: Московская область, Мытищинский район, Дмитровское лесничество, Марфинское
участковое лесничество, кв. 13 выд. 58; кв. 16 выд. 4; номер государственного учета в лесном
реестре: 548-2009-12; категория земель: земли лесного фонда; вид разрешенного использования:
строительство, реконструкция, эксплуатация линий электропередачи, линий связи, дорог,
трубопроводов и других линейных объектов.

Были обнаружены нависающее над проезжей частью деревья, в количестве двух единиц
(деревьев). При осмотре деревьев установлено, что деревья могут упасть в любое время. Деревья
накренились и нависли над дорогой в результате естественных причин, старение и воздействие
природных факторов (снегопад, ледяной дождь).

Данные деревья создают реальную опасность и способны в результате падения причинить
ущерб населению или государственному имуществу и имуществу граждан.


На основании изложенного, АСЗУ просит Вас принять незамедлительные меры и устранить
опасность исходящую от аварийных деревьев.

В свою очередь готовы оказать посильную помощь в решении данной проблемы.

Обращение сформировано на основании Лесного кодекса Российской Федерации от
04.12.2006 N 200-ФЗ и Постановления Правительства РФ от 20.05.2017 N 607 "О Правилах
санитарной безопасности в лесах"

С Уважением!

Директор
Ассоциации «Благоустройство
Коттеджного поселка Пестово»



О.В. Столбовских

1

