


УТВЕРЖДАЮ:

Должность Заместитель председателя Комитета
лесного хозяйства Московской области

Ф.И.О А.В. Прокопченко

Дата 17.02.2017



Акт
лесопатологического обследования № 44

лесных насаждений Звенигородского лесничества (лесопарка)
Московской области (субъект Российской Федерации)

Способ лесопатологического обследования:

1. Визуальный

2. Инструментальный

Место проведения

| Участковое лесничество | Урочище (дача) | Квартал (кварталы) | Выдел (выделы) | Площадь, га |
|------------------------|-------------------|-----------------------|----------------|-------------|
| Рузское | | 113 | 14 | 0,3 |

Лесопатологическое обследование проведено на общей площади 0,3 га.

1. Визуальное лесопатологическое обследование.*

Наземное

Дистанционное

1.1. На площади 0,3 га фактическая таксационная характеристика лесного насаждения **соответствует** (не соответствует) таксационному описанию (нужное подчеркнуть). Причины несоответствия _____

Список участков с выявленными несоответствиями приведён в приложении 1 к настоящему Акту.

1.2. Рузское участковое лесничество. кв. 113 выд. 14

1.2. Лесные насаждения с нарушенной и утраченной устойчивостью выявлены на площади (га): 0,3

| Участковое лесничество | Урочище (дача) | Площадь, га | | Причина ослабления (гибели) |
|------------------------|----------------|----------------------------|----------------------------|-----------------------------|
| | | с нарушенной устойчивостью | с утраченной устойчивостью | |
| Рузское | | 0 | 0,3 | ветровал, бурелом |
| | | | | |
| | | | | |
| | | | | |
| Итого: | | | | |

Состояние обследованных лесных насаждений приведено в приложениях 1.1-1.4 к Акту в зависимости от метода проведения ЛПО.

1.3. В обследованных лесных участках прогнозируется:

| Прогноз | Площадь, га |
|--|-------------|
| Ослабление лесных насаждений | - |
| Усыхание лесных насаждений различной степени | - |
| Развитие очагов вредных организмов | 0,3 |

1.4. Обнаружено загрязнение лесного участка отходами и выбросами: промышленными
бытовыми

| Вид загрязнения | Размеры загрязнения | | | Объём, кубм | Площадь загрязнения, га |
|-----------------|---------------------|-----------|-----------|-------------|-------------------------|
| | длина, м | ширина, м | высота, м | | |
| | | | | | |
| | | | | | |

ЗАКЛЮЧЕНИЕ

Оценка текущего санитарного и лесопатологического состояния лесных насаждений, назначенные профилактические мероприятия по защите лесов, агитационные мероприятия:

Состояние насаждения - с утраченной устойчивостью на площади 0,3 Га

Признаки повреждения деревьев: воздействие шквалистых и ураганных ветров, повлекшие слом стволов деревьев (882), воздействие шквалистых и ураганных ветров, повлекшее изгиб или вывал деревьев (881).

Причина ослабления и повреждения насаждения - бурелом (822), ветровал (821).

*С целью предотвращения негативных процессов или снижения ущерба от их воздействия рекомендуется проведение **сплошной санитарной рубки***

Меры по обеспечению возобновления: лесные культуры.

Мероприятия, необходимые для предупреждения повреждения или поражения смежных насаждений: проведение мероприятия в минимально возможные сроки в зимний период.

Исполнитель работ по проведению лесопатологического обследования:

ФИО Леонтьев С.Ю.

Подпись 

*Раздел включается в акт, в случае проведения лесопатологического обследования визуальным способом.

Результаты проведения лесопатологического обследования лесных насаждений за 2017 г.


(месяц)

Субъект Российской Федерации Московская область Лесничество (лесопарк) Звенигородское
 Участковое лесничество Рузское Урочище (лесная дача) _____

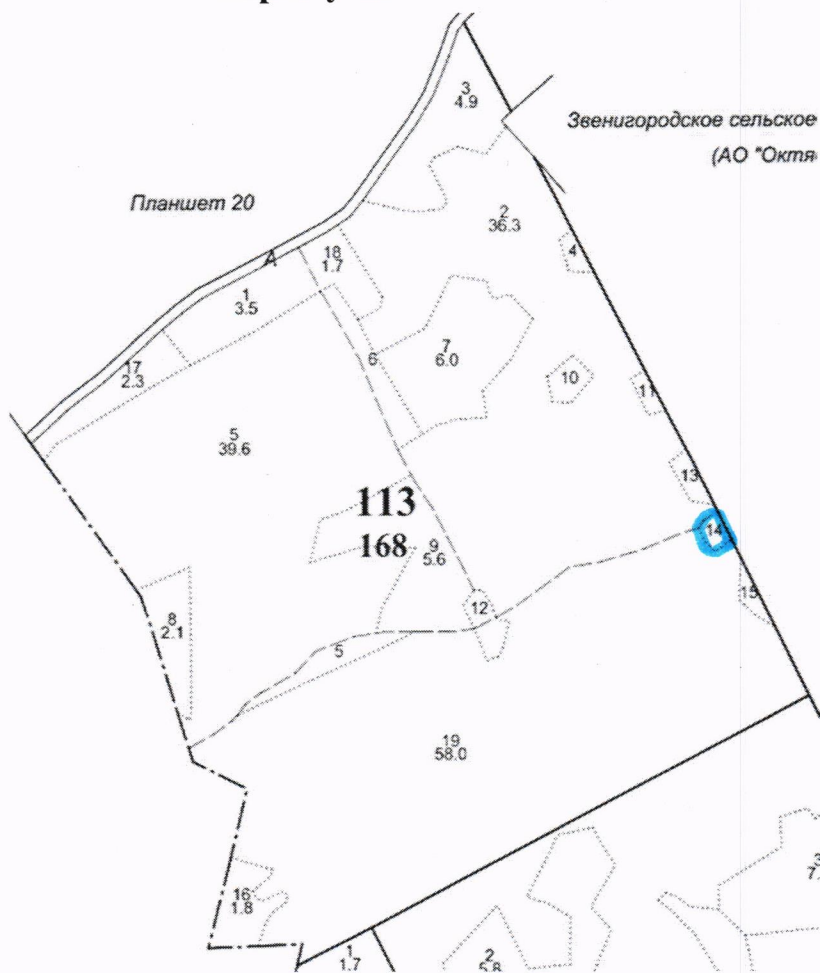
| 1 | 2 | 3 | 4 | 5 | 6 | 7 | Таксационная характеристика лесного насаждения | | | | | | | | | 17 | Распределение деревьев по категориям состояния, % от запаса | | | | | | | | | | 29 | 30 | 31 | 32 | Назначенные мероприятия | | |
|-----|----|-----|----------|----------------------------------|---|---|--|-----|----|----|----|------|-----|----|-----|----|---|----|----|----|----|----|----|----|----|----|----|----------|----|----------|-------------------------|-----|-----|
| | | | | | | | 8 | 9 | 10 | 11 | 12 | 13 | 14 | 15 | 16 | | 18 | 19 | 20 | 21 | 22 | 23 | 24 | 25 | 26 | 27 | | | | | 28 | 33 | 34 |
| 113 | 14 | 0,3 | Защитные | 1 и 2 ПОЯС ЗОН САНИТ.ОХР.ВОДОИСТ | - | - | 10Олс+Ивд | Олс | 35 | 19 | 16 | ЕЧРШ | 0,6 | 1 | 130 | - | 20 | 0 | 0 | 0 | 0 | 10 | 0 | 0 | 65 | 5 | 0 | 882, 881 | - | 822, 821 | 100 | СРС | 0,3 |

Показатели, не соответствующие таксационному описанию отмечаются «*». Лесоустройство 2016 г.

Исполнитель работ по проведению лесопатологического обследования:

ФИО Леонтьев С.Ю. Подпись 
 Дата составления документа 09.09.2017 Телефон (495)280-79-82

Абрис участка



| Номер выдела | Ленты (круговой площадки) перечёта | | | | |
|--------------|------------------------------------|----------|-----------|-----------|-------------|
| | № ленты (площадки) | длина, м | ширина, м | радиус, м | площадь, га |
| | | | | | |
| | | | | | |
| | | | | | |
| | | | | | |

| Номера точек | Координаты | Румбы линий | Длина, м |
|--------------|------------|-------------|----------|
| | | | |
| | | | |
| | | | |
| | | | |
| | | | |
| | | | |

Условные обозначения: _____

Исполнитель работ по проведению лесопатологического обследования:

ФИО Леонтьев С.Ю.

Подпись 

Дата составления документа 09.08.2014

Телефон (495)280-79-82