



УТВЕРЖДАЮ:

Должность: Заместитель председателя
Комитета лесного хозяйства
Московской области

Ф.И.О: А.В. Прокопченко

Дата: 08.04.2018

Акт
лесопатологического обследования № 353

лесных насаждений Подольского лесничества (лесопарка)
Московской области (субъект Российской Федерации)

Способ лесопатологического обследования:

1. Визуальный

2. Инструментальный

Место проведения

Участковое лесничество	Урочище (дача)	Квартал (кварталы)	Выдел (выделы)	Площадь, га
Съяновское	-	50	8	4,8
Съяновское	-	50	10	2,7
Съяновское	-	50	11	3,7
Съяновское	-	50	13	2,2
Съяновское	-	50	14	0,5
Съяновское	-	50	15	1,6

Лесопатологическое обследование проведено на общей площади 15,5 га.

1. Визуальное лесопатологическое обследование.*

Наземное

Дистанционное

1.1. На площади 4,8 га фактическая таксационная характеристика лесного насаждения **соответствует** (не соответствует) таксационному описанию (нужное подчеркнуть). Причины несоответствия _____

Список участков с выявленными несоответствиями приведён в приложении 1 к настоящему Акту.

1.2. Лесные насаждения с нарушенной и утраченной устойчивостью выявлены _____ на площади - га.

Участковое лесничество	Урочище (дача)	Площадь, га		Причина ослабления (гибели)
		с нарушенной устойчивостью	с утраченной устойчивостью	
Итого:				

Состояние обследованных лесных насаждений приведено в приложениях 1.1-1.4 к Акту в зависимости от метода проведения ЛПО.

1.3. В обследованных лесных участках прогнозируется:

Прогноз	Площадь, га
Ослабление лесных насаждений	
Усыхание лесных насаждений различной степени	
Развитие очагов вредных организмов	

1.4. Обнаружено загрязнение лесного участка отходами и выбросами: промышленными
бытовыми

Вид загрязнения	Размеры загрязнения			Объём, кубм	Площадь загрязнения, га
	длина, м	ширина, м	высота, м		

ЗАКЛЮЧЕНИЕ

Оценка текущего санитарного и лесопатологического состояния лесных насаждений, назначенные профилактические мероприятия по защите лесов, агитационные мероприятия:

Санитарное состояние насаждения - удовлетворительное; насаждение - устойчивое.

Состав насаждения по таксационному описанию 8Б2С+ОС+ЛП

В насаждении присутствуют бурелом (822) и ветровал (821)

По состоянию насаждения назначена 100% уборка неликвидной древесины на

площади 0,7 га на основании Приказа Министерства природных

ресурсов и экологии РФ от 12.09.2016 № 470.

С целью предотвращения негативных процессов или снижения ущерба от их воздействия

необходимо проводить надзор за состоянием насаждения на площади 4,1 га.

Исполнитель работ по проведению лесопатологического обследования:

ФИО Шалагина Е.П.

Подпись _____



*Раздел включается в акт, в случае проведения лесопатологического обследования визуальным способом.

1. Визуальное лесопатологическое обследование.*

Наземное

Дистанционное

1.1. На площади 2,7 га фактическая таксационная характеристика лесного насаждения **соответствует** (не соответствует) таксационному описанию (нужное подчеркнуть). Причины несоответствия _____

Список участков с выявленными несоответствиями приведён в приложении 1 к настоящему Акту.

1.2. Лесные насаждения с нарушенной и утраченной устойчивостью выявлены _____ на площади - га.

Участковое лесничество	Урочище (дача)	Площадь, га		Причина ослабления (гибели)
		с нарушенной устойчивостью	с утраченной устойчивостью	
Итого:				

Состояние обследованных лесных насаждений приведено в приложениях 1.1-1.4 к Акту в зависимости от метода проведения ЛПО.

1.3. В обследованных лесных участках прогнозируется:

Прогноз	Площадь, га
Ослабление лесных насаждений	
Усыхание лесных насаждений различной степени	
Развитие очагов вредных организмов	

1.4. Обнаружено загрязнение лесного участка отходами и выбросами: промышленными
бытовыми

Вид загрязнения	Размеры загрязнения			Объём, кубм	Площадь загрязнения, га
	длина, м	ширина, м	высота, м		

ЗАКЛЮЧЕНИЕ

Оценка текущего санитарного и лесопатологического состояния лесных насаждений, назначенные профилактические мероприятия по защите лесов, агитационные мероприятия:

Санитарное состояние насаждения - удовлетворительное; насаждение - устойчивое.

Состав насаждения по таксационному описанию 7Е1С2Б

В насаждении присутствуют бурелом (822) и ветровал (821)

По состоянию насаждения назначена 100% уборка неликвидной древесины на

площади 0,1 га на основании Приказа Министерства природных

ресурсов и экологии РФ от 12.09.2016 № 470.

С целью предотвращения негативных процессов или снижения ущерба от их воздействия

необходимо проводить надзор за состоянием насаждения на площади 2,6 га.

Исполнитель работ по проведению лесопатологического обследования:

ФИО Шалагина Е.П.

Подпись



*Раздел включается в акт, в случае проведения лесопатологического обследования визуальным способом.

1. Визуальное лесопатологическое обследование.*

Наземное

Дистанционное

1.1. На площади 3,7 га фактическая таксационная характеристика лесного насаждения **соответствует** (не соответствует) таксационному описанию (нужное подчеркнуть). Причины несоответствия _____

Список участков с выявленными несоответствиями приведён в приложении 1 к настоящему Акту.

1.2. Лесные насаждения с нарушенной и утраченной устойчивостью выявлены _____ на площади - га.

Участковое лесничество	Урочище (дача)	Площадь, га		Причина ослабления (гибели)
		с нарушенной устойчивостью	с утраченной устойчивостью	
Итого:				

Состояние обследованных лесных насаждений приведено в приложениях 1.1-1.4 к Акту в зависимости от метода проведения ЛПО.

1.3. В обследованных лесных участках прогнозируется:

Прогноз	Площадь, га
Ослабление лесных насаждений	
Усыхание лесных насаждений различной степени	
Развитие очагов вредных организмов	

1.4. Обнаружено загрязнение лесного участка отходами и выбросами: промышленными
бытовыми

Вид загрязнения	Размеры загрязнения			Объём, кубм	Площадь загрязнения, га
	длина, м	ширина, м	высота, м		

ЗАКЛЮЧЕНИЕ

Оценка текущего санитарного и лесопатологического состояния лесных насаждений, назначенные профилактические мероприятия по защите лесов, агитационные мероприятия:

Санитарное состояние насаждения - удовлетворительное; насаждение - устойчивое.

Состав насаждения по таксационному описанию 7Б3С

В насаждении присутствуют бурелом (822) и ветровал (821)

По состоянию насаждения назначена 100% уборка неликвидной древесины на

площади 0,9 га на основании Приказа Министерства природных

ресурсов и экологии РФ от 12.09.2016 № 470.

С целью предотвращения негативных процессов или снижения ущерба от их воздействия

необходимо проводить надзор за состоянием насаждения на площади 2,8 га.

Исполнитель работ по проведению лесопатологического обследования:

ФИО Шалагина Е.П

Подпись _____

Шалагина

*Раздел включается в акт, в случае проведения лесопатологического обследования визуальным способом.

1. Визуальное лесопатологическое обследование.*

Наземное

Дистанционное

1.1. На площади 2,2 га фактическая таксационная характеристика лесного насаждения **соответствует** (не соответствует) таксационному описанию (нужное подчеркнуть). Причины несоответствия _____

Список участков с выявленными несоответствиями приведён в приложении 1 к настоящему Акту.

1.2. Лесные насаждения с нарушенной и утраченной устойчивостью выявлены _____ на площади - га.

Участковое лесничество	Урочище (дача)	Площадь, га		Причина ослабления (гибели)
		с нарушенной устойчивостью	с утраченной устойчивостью	
Итого:				

Состояние обследованных лесных насаждений приведено в приложениях 1.1-1.4 к Акту в зависимости от метода проведения ЛПО.

1.3. В обследованных лесных участках прогнозируется:

Прогноз	Площадь, га
Ослабление лесных насаждений	
Усыхание лесных насаждений различной степени	
Развитие очагов вредных организмов	

1.4. Обнаружено загрязнение лесного участка отходами и выбросами: промышленными
бытовыми

Вид загрязнения	Размеры загрязнения			Объём, кубм	Площадь загрязнения, га
	длина, м	ширина, м	высота, м		

ЗАКЛЮЧЕНИЕ

Оценка текущего санитарного и лесопатологического состояния лесных насаждений, назначенные профилактические мероприятия по защите лесов, агитационные мероприятия:

Санитарное состояние насаждения - удовлетворительное; насаждение - устойчивое.

Состав насаждения по таксационному описанию 9Б1С+ОС

В насаждении присутствуют бурелом (822) и ветровал (821)

По состоянию насаждения назначена 100% уборка неликвидной древесины на

площади 0,9 га на основании Приказа Министерства природных

ресурсов и экологии РФ от 12.09.2016 № 470.

С целью предотвращения негативных процессов или снижения ущерба от их воздействия необходимо проводить надзор за состоянием насаждения на площади 1,3 га.

Исполнитель работ по проведению лесопатологического обследования:

ФИО Шалагина Е.П

Подпись _____



*Раздел включается в акт, в случае проведения лесопатологического обследования визуальным способом.

1. Визуальное лесопатологическое обследование.*

Наземное

Дистанционное

1.1. На площади 0,5 га фактическая таксационная характеристика лесного насаждения **соответствует** (не соответствует) таксационному описанию (нужное подчеркнуть). Причины несоответствия _____

Список участков с выявленными несоответствиями приведён в приложении 1 к настоящему Акту.

1.2. Лесные насаждения с нарушенной и утраченной устойчивостью выявлены _____ на площади - га.

Участковое лесничество	Урочище (дача)	Площадь, га		Причина ослабления (гибели)
		с нарушенной устойчивостью	с утраченной устойчивостью	
Итого:				

Состояние обследованных лесных насаждений приведено в приложениях 1.1-1.4 к Акту в зависимости от метода проведения ЛПО.

1.3. В обследованных лесных участках прогнозируется:

Прогноз	Площадь, га
Ослабление лесных насаждений	
Усыхание лесных насаждений различной степени	
Развитие очагов вредных организмов	

1.4. Обнаружено загрязнение лесного участка отходами и выбросами: промышленными
бытовыми

Вид загрязнения	Размеры загрязнения			Объём, кубм	Площадь загрязнения, га
	длина, м	ширина, м	высота, м		

ЗАКЛЮЧЕНИЕ

Оценка текущего санитарного и лесопатологического состояния лесных насаждений, назначенные профилактические мероприятия по защите лесов, агитационные мероприятия:

Санитарное состояние насаждения - удовлетворительное; насаждение - устойчивое.

Состав насаждения по таксационному описанию 9С1Б+Д

В насаждении присутствуют бурелом (822) и ветровал (821)

По состоянию насаждения назначена 100% уборка неликвидной древесины на площади 0,3 га на основании Приказа Министерства природных

ресурсов и экологии РФ от 12.09.2016 № 470.

С целью предотвращения негативных процессов или снижения ущерба от их воздействия необходимо проводить надзор за состоянием насаждения на площади 0,2 га.

Исполнитель работ по проведению лесопатологического обследования:

ФИО Шалагина Е.П

Подпись 

*Раздел включается в акт, в случае проведения лесопатологического обследования визуальным способом.

1. Визуальное лесопатологическое обследование.*

Наземное

Дистанционное

1.1. На площади 1,6 га фактическая таксационная характеристика лесного насаждения **соответствует** (не соответствует) таксационному описанию (нужное подчеркнуть). Причины несоответствия _____

Список участков с выявленными несоответствиями приведён в приложении 1 к настоящему Акту.

1.2. Лесные насаждения с нарушенной и утраченной устойчивостью выявлены _____ на площади - га.

Участковое лесничество	Урочище (дача)	Площадь, га		Причина ослабления (гибели)
		с нарушенной устойчивостью	с утраченной устойчивостью	
Итого:				

Состояние обследованных лесных насаждений приведено в приложениях 1.1-1.4 к Акту в зависимости от метода проведения ЛПО.

1.3. В обследованных лесных участках прогнозируется:

Прогноз	Площадь, га
Ослабление лесных насаждений	
Усыхание лесных насаждений различной степени	
Развитие очагов вредных организмов	

1.4. Обнаружено загрязнение лесного участка отходами и выбросами: промышленными
бытовыми

Вид загрязнения	Размеры загрязнения			Объём, кубм	Площадь загрязнения, га
	длина, м	ширина, м	высота, м		

ЗАКЛЮЧЕНИЕ

Оценка текущего санитарного и лесопатологического состояния лесных насаждений, назначенные профилактические мероприятия по защите лесов, агитационные мероприятия:

Санитарное состояние насаждения - удовлетворительное; насаждение - устойчивое.

Состав насаждения по таксационному описанию 10Б

В насаждении присутствуют бурелом (822) и ветровал (821)

По состоянию насаждения назначена 100% уборка неликвидной древесины на

площади 0,9 га на основании Приказа Министерства природных

ресурсов и экологии РФ от 12.09.2016 № 470.

С целью предотвращения негативных процессов или снижения ущерба от их воздействия необходимо проводить надзор за состоянием насаждения на площади 0,7 га.

Исполнитель работ по проведению лесопатологического обследования:

ФИО Шалагина Е.П

Подпись _____



*Раздел включается в акт, в случае проведения лесопатологического обследования визуальным способом.

Окт-ноб

Результаты проведения лесопатологического обследования лесных насаждений за

Субъект Российской Федерации		Московская область										Подольское										Назначенные мероприятия													
Участковое лесничество		Сьяновское										Лесничество (лесопарк)										Урочище (лесная дача)		вид	площадь, га										
Номер квартала	Номер выдела	Номер выдела, га	Площадь выдела, га	Целевое назначение лесов	Категория защитных лесов	Номер лесопатологического	Площадь лесопатологического	Выдела, га	состав	попада	возраст	средняя высота, м	средний диаметр, см	тип леса	полнота	бонитет	число деревьев на пробе, шт.	ослабленая	ослабленные	сильно ослабленные	ухаживающие	свежий сухойстой	старый сухойстой			свежий ветровал	старый ветровал	свежий бурелом	старый бурелом	аварийные деревья	Признаки повреждения деревьев	Доля поврежденных деревьев, %	Причина ослабления, повреждения	Подожки рубке, %	
1	2	3	4	5	6	7	8	9	10	11	12	13	14	15	16	17	18	19	20	21	22	23	24	25	26	27	28	29	30	31	32	33	34		
50	8	4,8	Защитные	Лесопарковые зоны	1	0,7	8Б2С+ОС+ЛП	Б	85	27	28	ЕСЛШ	0,6	1	210	-	-	-	-	-	-	-	-	-	-	-	-	-	-	-	-	-	УНД	0,7	
50	10	2,7	Защитные	Лесопарковые зоны	2	0,1	7Е1С2В	Е	65	21	24	ЕСЛШ	0,7	1	310	-	-	-	-	-	-	-	-	-	-	-	-	-	-	-	-	-	УНД	0,1	
50	11	3,7	Защитные	Лесопарковые зоны	3	0,9	7Б3С	Б	85	27	32	ЕСЛШ	0,7	1	240	-	-	-	-	-	-	-	-	-	-	-	-	-	-	-	-	-	УНД	0,9	
50	13	2,2	Защитные	Лесопарковые зоны	4	0,9	9Б1С+ОС	Б	85	27	28	ЕСЛШ	0,6	1	200	-	-	-	-	-	-	-	-	-	-	-	-	-	-	-	-	-	УНД	0,9	
50	14	0,5	Защитные	Лесопарковые зоны	5	0,3	9С1В+Д	С	95	28	36	ССЛМ	0,7	1	340	-	-	-	-	-	-	-	-	-	-	-	-	-	-	-	-	-	УНД	0,3	

1	2	3	4	5	6	7	8	9	10	11	12	13	14	15	16	17	18	19	20	21	22	23	24	25	26	27	28	29	30	31	32	33	34
50	15	1,6	Защитные	Лесопарковые зоны	6	0,9	105	Б	75	26	28	ЕСЛШ	0,7	1	230	-	-	-	-	-	-	-	-	-	-	-	-	-	-	-	-	УНД	0,9

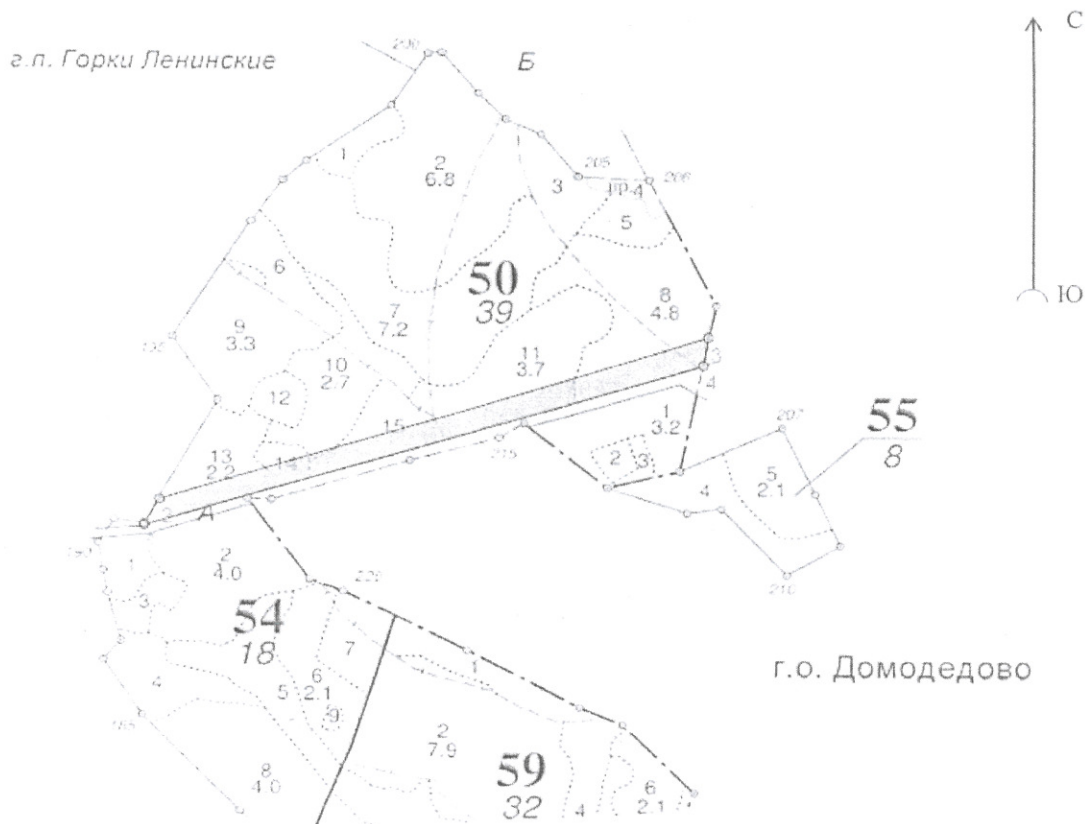
Показатели, не соответствующие таксационному описанию отмечаются «*».
 Исполнитель работ по проведению лесопатологического обследования:

ФИО Шалагина Е.П. Подпись 

Дата составления документа 04.04.2018 Телефон 89647101101

Абрис участка

М 1:10000



Номер выдела	Ленты (круговой площадки) перечёта				
	№ ленты (площадки)	длина, м	ширина, м	радиус, м	площадь, га

Номера точек	Координаты	Румбы линий	Длина, м

Условные обозначения: _____



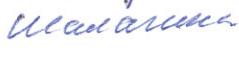



Исполнитель работ по проведению лесопатологического обследования:
 ФИО Шалагина Е.П. Подпись *Шалагина Е.П.*

Дата составления документа 04.04.2018 Телефон 89647101101

АКТ
обследования лесного участка

На основании Приказа Министерства природных ресурсов и экологии Российской Федерации от 12.09.2017 № 470 «Об утверждении Правил осуществления мероприятий по предупреждению распространения вредных организмов» и Приказа Федерального агентства лесного хозяйства от 14.12.2010 № 485 «Об утверждении особенностей использования, охраны, защиты, воспроизводства лесов, расположенных в водоохранных зонах, лесов, выполняющих функции защиты природных и иных объектов, ценных лесов, а также лесов, расположенных на особо защитных участках лесов» комиссия в составе: заместителя директора филиала-лесничего Подольского филиала ГКУ МО «Мособллес» Бычкова А.Г.; начальника отдела лесного хозяйства Подольского филиала ГКУ МО «Мособллес» Орешкиной А.Р.; ведущего инженера - лесопатолога Подольского филиала ГКУ МО «Мособллес» Шалагиной Е.П.; инженера отдела защиты леса и экспедиционных работ ФБУ «Рослесозащита» Бычковой Л.А. (по согласованию); главного эксперта отдела по сельскому хозяйству и охраны окружающей среды администрации Ленинского муниципального района Оловникова С.С.; общественного лесного инспектора Московской области Крощука Я. И. (дата рождения: 04.09.1947 г. серия 4602 номер 369315 выдан Видновским ОВД Ленинского района Московской области от 12.03.2002 код подразделения 503-006; проживающий по адресу гор. Видное, мкр. Солнечный д. 1, кв.54), провели обследование обоснованности назначения санитарно-оздоровительного мероприятия – уборка неликвидной древесины в выделе 8 квартала 50 площадью 4,8 га Съяновского участкового лесничества.

По таксационному описанию 8 выдел 50 квартала Съяновского участкового лесничества является особо защитным участком (ОЗУ)* и особо охраняемые природные территории (ООПТ). Фактический состав насаждения 8Б2С+ОС+ЛП. На территории лесного участка имеются: ветровальная, буреломная неликвидная древесина. По результатам обследования установлена необходимость проведения санитарно-оздоровительного мероприятия – уборка неликвидной древесины с целью предотвращения негативных процессов и снижения ущерба от их негативного воздействия.







Заместитель директора филиала-лесничего Подольского филиала ГКУ МО «Мособллес»		А.Г. Бычков
Начальник отдела лесного хозяйства Подольского филиала ГКУ МО «Мособллес»		А.Р. Орешкина
Ведущий инженер-лесопатолог Подольского филиала ГКУ МО «Мособллес»		Е.П. Шалагина
Инженер отдела защиты леса и экспедиционных работ ФБУ «Рослесозащита»		Л.А. Бычкова
Главный эксперт отдела по сельскому хозяйству и охраны окружающей среды Администрация Ленинского муниципального района		С.С. Оловников
Общественный лесной инспектор Московской области		Я.И. Крощук

* При ОЗУ, введенных не по биологическим характеристикам участка, требуется участие профильного специалиста по профилю ОЗУ, имеющего право представлять организацию (научное учреждение).

АКТ
обследования лесного участка

На основании Приказа Министерства природных ресурсов и экологии Российской Федерации от 12.09.2017 № 470 «Об утверждении Правил осуществления мероприятий по предупреждению распространения вредных организмов» и Приказа Федерального агентства лесного хозяйства от 14.12.2010 № 485 «Об утверждении особенностей использования, охраны, защиты, воспроизводства лесов, расположенных в водоохранных зонах, лесов, выполняющих функции защиты природных и иных объектов, ценных лесов, а также лесов, расположенных на особо защитных участках лесов» комиссия в составе: заместителя директора филиала-лесничего Подольского филиала ГКУ МО «Мособллес» Бычкова А.Г.; начальника отдела лесного хозяйства Подольского филиала ГКУ МО «Мособллес» Орешкиной А.Р.; ведущего инженера - лесопатолога Подольского филиала ГКУ МО «Мособллес» Шалагиной Е.П.; инженера отдела защиты леса и экспедиционных работ ФБУ «Рослесозащита» Бычковой Л.А. (по согласованию); главного эксперта отдела по сельскому хозяйству и охраны окружающей среды администрации Ленинского муниципального района Оловникова С.С.; общественного лесного инспектора Московской области Крощука Я. И. (дата рождения: 04.09.1947 г. серия 4602 номер 369315 выдан Видновским ОВД Ленинского района Московской области от 12.03.2002 код подразделения 503-006; проживающий по адресу: гор. Видное, мкр. Солнечный д. 1, кв.54), провели обследование обоснованности назначения санитарно-оздоровительного мероприятия – уборка неликвидной древесины в выделе 10 квартала 50 площадью 2,7 га Съяновского участкового лесничества.

По таксационному описанию 10 выдел 50 квартала Съяновского участкового лесничества является особо защитным участком (ОЗУ)* и особо охраняемые природные территории (ООПТ). Фактический состав насаждения 7Е1С2Б. На территории лесного участка имеются: ветровальная, буреломная неликвидная древесина. По результатам обследования установлена необходимость проведения санитарно-оздоровительного мероприятия – уборка неликвидной древесины с целью предотвращения негативных процессов и снижения ущерба от их негативного воздействия.

Заместитель директора филиала-лесничего Подольского филиала ГКУ МО «Мособллес»		А.Г. Бычков
Начальник отдела лесного хозяйства Подольского филиала ГКУ МО «Мособллес»		А.Р. Орешкина
Ведущий инженер-лесопатолог Подольского филиала ГКУ МО «Мособллес»		Е.П. Шалагина
Инженер отдела защиты леса и экспедиционных работ ФБУ «Рослесозащита»		Л.А. Бычкова
Главный эксперт отдела по сельскому хозяйству и охраны окружающей среды Администрация Ленинского муниципального района		С.С. Оловников
Общественный лесной инспектор Московской области		Я.И. Крошук

* При ОЗУ, введенных не по биологическим характеристикам участка, требуется участие профильного специалиста по профилю ОЗУ, имеющего право представлять организацию (научное учреждение).

АКТ
обследования лесного участка

На основании Приказа Министерства природных ресурсов и экологии Российской Федерации от 12.09.2017 № 470 «Об утверждении Правил осуществления мероприятий по предупреждению распространения вредных организмов» и Приказа Федерального агентства лесного хозяйства от 14.12.2010 № 485 «Об утверждении особенностей использования, охраны, защиты, воспроизводства лесов, расположенных в водоохранных зонах, лесов, выполняющих функции защиты природных и иных объектов, ценных лесов, а также лесов, расположенных на особо защитных участках лесов» комиссия в составе: заместителя директора филиала-лесничего Подольского филиала ГКУ МО «Мособллес» Бычкова А.Г.; начальника отдела лесного хозяйства Подольского филиала ГКУ МО «Мособллес» Орешкиной А.Р.; ведущего инженера - лесопатолога Подольского филиала ГКУ МО «Мособллес» Шалагиной Е.П.; инженера отдела защиты леса и экспедиционных работ ФБУ «Рослесозащита» Бычковой Л.А. (по согласованию); главного эксперта отдела по сельскому хозяйству и охраны окружающей среды администрации Ленинского муниципального района Оловникова С.С.; общественного лесного инспектора Московской области Крощука Я. И. (дата рождения: 04.09.1947 г. серия 4602 номер 369315 выдан Видновским ОВД Ленинского района Московской области от 12.03.2002 код подразделения 503-006; проживающий по адресу гор. Видное, мкр. Солнечный д. 1, кв.54), провели обследование обоснованности назначения санитарно-оздоровительного мероприятия – уборка неликвидной древесины в выделе 11 квартала 50 площадью 3,7 га Съяновского участкового лесничества.

По таксационному описанию 11 выдел 50 квартала Съяновского участкового лесничества является особо защитным участком (ОЗУ)* и особо охраняемые природные территории (ООПТ). Фактический состав насаждения 7Б3С. На территории лесного участка имеются: ветровальная, буреломная неликвидная древесина. По результатам обследования установлена необходимость проведения санитарно-оздоровительного мероприятия – уборка неликвидной древесины с целью предотвращения негативных процессов и снижения ущерба от их негативного воздействия.

Заместитель директора филиала-лесничего
Подольского филиала ГКУ МО «Мособллес»

А.Г. Бычков

Начальник отдела лесного хозяйства
Подольского филиала ГКУ МО «Мособллес»

А.Р. Орешкина

Ведущий инженер-лесопатолог
Подольского филиала ГКУ МО «Мособллес»

Е.П. Шалагина

Инженер отдела защиты леса и экспедиционных работ
ФБУ «Рослесозащита»

Л.А. Бычкова

Главный эксперт отдела по сельскому хозяйству и охраны окружающей среды

Администрация Ленинского муниципального района
Общественный лесной инспектор Московской области

С.С. Оловников

Я.И. Крощук

* При ОЗУ, введенных не по биологическим характеристикам участка, требуется участие профильного специалиста по профилю ОЗУ, имеющего право представлять организацию (научное учреждение).

АКТ
обследования лесного участка

На основании Приказа Министерства природных ресурсов и экологии Российской Федерации от 12.09.2017 № 470 «Об утверждении Правил осуществления мероприятий по предупреждению распространения вредных организмов» и Приказа Федерального агентства лесного хозяйства от 14.12.2010 № 485 «Об утверждении особенностей использования, охраны, защиты, воспроизводства лесов, расположенных в водоохранных зонах, лесов, выполняющих функции защиты природных и иных объектов, ценных лесов, а также лесов, расположенных на особо защитных участках лесов» комиссия в составе: заместителя директора филиала-лесничего Подольского филиала ГКУ МО «Мособллес» Бычкова А.Г.; начальника отдела лесного хозяйства Подольского филиала ГКУ МО «Мособллес» Орешкиной А.Р.; ведущего инженера - лесопатолога Подольского филиала ГКУ МО «Мособллес» Шалагиной Е.П.; инженера отдела защиты леса и экспедиционных работ ФБУ «Рослесозащита» Бычковой Л.А. (по согласованию); главного эксперта отдела по сельскому хозяйству и охраны окружающей среды администрации Ленинского муниципального района Оловникова С.С.; общественного лесного инспектора Московской области Крощука Я. И. (дата рождения: 04.09.1947 г. серия 4602 номер 369315 выдан Видновским ОВД Ленинского района Московской области от 12.03.2002 код подразделения 503-006; проживающий по адресу: гор. Видное, мкр. Солнечный д. 1, кв.54), провели обследование обоснованности назначения санитарно-оздоровительного мероприятия – уборка неликвидной древесины в выделе 13 квартала 50 площадью 2,2 га Съяновского участкового лесничества.

По таксационному описанию 13 выдел 50 квартала Съяновского участкового лесничества является особо защитным участком (ОЗУ)* и особо охраняемые природные территории (ООПТ). Фактический состав насаждения 9Б1С+ОС. Культуры под пологом 10ЛП. На территории лесного участка имеются: ветровальная, буреломная неликвидная древесина. По результатам обследования установлена необходимость проведения санитарно-оздоровительного мероприятия – уборка неликвидной древесины с целью предотвращения негативных процессов и снижения ущерба от их негативного воздействия.

Заместитель директора филиала-лесничего
Подольского филиала ГКУ МО «Мособллес»

А.Г. Бычков

Начальник отдела лесного хозяйства
Подольского филиала ГКУ МО «Мособллес»

А.Р. Орешкина

Ведущий инженер-лесопатолог
Подольского филиала ГКУ МО «Мособллес»

Е.П. Шалагина

Инженер отдела защиты леса и экспедиционных работ
ФБУ «Рослесозащита»

Л.А. Бычкова

Главный эксперт отдела по сельскому хозяйству и охраны окружающей среды
Администрация Ленинского муниципального района
Общественный лесной инспектор Московской области

С.С. Оловников
Я.И. Крошук

* При ОЗУ, введенных не по биологическим характеристикам участка, требуется участие профильного специалиста по профилю ОЗУ, имеющего право представлять организацию (научное учреждение).

АКТ
обследования лесного участка

На основании Приказа Министерства природных ресурсов и экологии Российской Федерации от 12.09.2017 № 470 «Об утверждении Правил осуществления мероприятий по предупреждению распространения вредных организмов» и Приказа Федерального агентства лесного хозяйства от 14.12.2010 № 485 «Об утверждении особенностей использования, охраны, защиты, воспроизводства лесов, расположенных в водоохранных зонах, лесов, выполняющих функции защиты природных и иных объектов, ценных лесов, а также лесов, расположенных на особо защитных участках лесов» комиссия в составе: заместителя директора филиала-лесничего Подольского филиала ГКУ МО «Мособллес» Бычкова А.Г.; начальника отдела лесного хозяйства Подольского филиала ГКУ МО «Мособллес» Орешкиной А.Р.; ведущего инженера - лесопатолога Подольского филиала ГКУ МО «Мособллес» Шалагиной Е.П.; инженера отдела защиты леса и экспедиционных работ ФБУ «Рослесозащита» Бычковой Л.А. (по согласованию); главного эксперта отдела по сельскому хозяйству и охраны окружающей среды администрации Ленинского муниципального района Оловникова С.С.; общественного лесного инспектора Московской области Крощука Я. И. (дата рождения: 04.09.1947 г. серия 4602 номер 369315 выдан Видновским ОВД Ленинского района Московской области от 12.03.2002 код подразделения 503-006; проживающий по адресу гор. Видное, мкр. Солнечный д. 1, кв.54), провели обследование обоснованности назначения санитарно-оздоровительного мероприятия – уборка неликвидной древесины в выделе 14 квартала 50 площадью 0,5 га Съяновского участкового лесничества.

По таксационному описанию 14 выдел 50 квартала Съяновского участкового лесничества является особо защитным участком (ОЗУ)* и особо охраняемые природные территории (ООПТ). Фактический состав насаждения 9С1Б+Д. На территории лесного участка имеются: ветровальная, буреломная неликвидная древесина. По результатам обследования установлена необходимость проведения санитарно-оздоровительного мероприятия – уборка неликвидной древесины с целью предотвращения негативных процессов и снижения ущерба от их негативного воздействия.

Заместитель директора филиала-лесничего
Подольского филиала ГКУ МО «Мособллес»

А.Г. Бычков

Начальник отдела лесного хозяйства
Подольского филиала ГКУ МО «Мособллес»

А.Р. Орешкина

Ведущий инженер-лесопатолог
Подольского филиала ГКУ МО «Мособллес»

Е.П. Шалагина

Инженер отдела защиты леса и экспедиционных работ
ФБУ «Рослесозащита»

Л.А. Бычкова

Главный эксперт отдела по сельскому хозяйству и охраны окружающей среды
Администрация Ленинского муниципального района

С.С. Оловников

Общественный лесной инспектор Московской области

Я.И. Крощук

* При ОЗУ, введенных не по биологическим характеристикам участка, требуется участие профильного специалиста по профилю ОЗУ, имеющего право представлять организацию (научное учреждение).

АКТ
обследования лесного участка

На основании Приказа Министерства природных ресурсов и экологии Российской Федерации от 12.09.2017 № 470 «Об утверждении Правил осуществления мероприятий по предупреждению распространения вредных организмов» и Приказа Федерального агентства лесного хозяйства от 14.12.2010 № 485 «Об утверждении особенностей использования, охраны, защиты, воспроизводства лесов, расположенных в водоохранных зонах, лесов, выполняющих функции защиты природных и иных объектов, ценных лесов, а также лесов, расположенных на особо защитных участках лесов» комиссия в составе: заместителя директора филиала-лесничего Подольского филиала ГКУ МО «Мособллес» Бычкова А.Г.; начальника отдела лесного хозяйства Подольского филиала ГКУ МО «Мособллес» Орешкиной А.Р.; ведущего инженера - лесопатолога Подольского филиала ГКУ МО «Мособллес» Шалагиной Е.П.; инженера отдела защиты леса и экспедиционных работ ФБУ «Рослесозащита» Бычковой Л.А. (по согласованию); главного эксперта отдела по сельскому хозяйству и охраны окружающей среды администрации Ленинского муниципального района Оловникова С.С.; общественного лесного инспектора Московской области Крощука Я. И. (дата рождения: 04.09.1947 г. серия 4602 номер 369315 выдан Видновским ОВД Ленинского района Московской области от 12.03.2002 код подразделения 503-006; проживающий по адресу: гор. Видное, мкр. Солнечный д. 1, кв.54), провели обследование обоснованности назначения санитарно-оздоровительного мероприятия – уборка неликвидной древесины в выделе 15 квартала 50 площадью 1,6 га Съяновского участкового лесничества.

По таксационному описанию 15 выдел 50 квартала Съяновского участкового лесничества является особо защитным участком (ОЗУ)* и особо охраняемые природные территории (ООПТ). Фактический состав насаждения 10Б. На территории лесного участка имеются: ветровальная, буреломная неликвидная древесина. По результатам обследования установлена необходимость проведения санитарно-оздоровительного мероприятия – уборка неликвидной древесины с целью предотвращения негативных процессов и снижения ущерба от их негативного воздействия.

Заместитель директора филиала-лесничего
Подольского филиала ГКУ МО «Мособллес»



А.Г. Бычков

Начальник отдела лесного хозяйства
Подольского филиала ГКУ МО «Мособллес»



А.Р. Орешкина

Ведущий инженер-лесопатолог
Подольского филиала ГКУ МО «Мособллес»



Е.П. Шалагина

Инженер отдела защиты леса и экспедиционных работ
ФБУ «Рослесозащита»



Л.А. Бычкова

Главный эксперт отдела по сельскому хозяйству и охраны окружающей среды
Администрация Ленинского муниципального района



С.С. Оловников

Общественный лесной инспектор Московской области



Я.И. Крошук

* При ОЗУ, введенных не по биологическим характеристикам участка, требуется участие профильного специалиста по профилю ОЗУ, имеющего право представлять организацию (научное учреждение).

Сьяновское участковое лесничество

ЛЕСОПАРКОВЫЕ ЗОНЫ

N	Площадь	Состав	Подрост	по: Я	Вы-эле-мент	Вы-со-ста	Ди-ам: па-ни	Кл: Гр: Бо	Тип	Полн: Запас	сырост.	Кл: Запас	на	выделе,	лес. МЗ								
де-ла	га	ва, рельеф, особенности	ра	ле-са	ст	та	ель: во: те	ас: ул:	леса	ота	леса, дес. МЗ	ас:	еди-захламлен.	Хозяйственные:									
		ка о порослевом	у: я-са	ст	та	ель: во: те	ель: во: те	ам: с	леса	Сумм: на	су-ре-нич-	хо-ни-	мероприятия										
		происх. Наимен. кат:	ру-са	ст	та	ель: во: те	ель: во: те	ель: во: те	леса	а пл:	по: сто: дин	ны	дер. общий: лик-										
		ег. незалес. земель:	с: са-	ст	та	ель: во: те	ель: во: те	ель: во: те	леса	оца-1	на	сос-ва:	дер. общий: лик-										
		Хар. лесных культур	с: са-	ст	та	ель: во: те	ель: во: те	ель: во: те	леса	дей:	рн: (ста:	тав-рн:	ест. ро-вида:										
		Кадастров. оценка	с: са-	ст	та	ель: во: те	ель: во: те	ель: во: те	леса	сече: га	выдел: ляю-	ос: ро-шим:	ти: го:	воз:									
1	2	3	4	5	6	7	8	9	10	11	12	13	14	15	16	17	18	19	20	21	22	23	24

селекционная оценка: НОРМАЛЬНЫЕ
оцу: ДРУГИЕ ОСОБО ЗАЩИТНЫЕ УЧАСТКИ

6 1,3 лесные культуры
10С

культуры-02 г., ВСПАШКА БОРОЗД, ПОСАДКА РУЧНАЯ, размещение 3,0*0,7 м, 4000 шт/га, состояние ХОРОШЕЕ
рекреационная характеристика: тип ландшафта ЗАКР.ГОР.СОМКН., класс эстетич. оценки-1, рекреационная оценка-ВЫСОКАЯ,
класс устойчивости-1, проходимость-ПЛОХАЯ, просматриваемость-ПЛОХАЯ, стадия депрессии -1
,ООПТ РЕГИОН.ИЛИ МУНИЦИПАЛ.ЗНАЧ
оцу: ДРУГИЕ ОСОБО ЗАЩИТНЫЕ УЧАСТКИ

7 7,2 8С2В 1 27 С 110 27 36 6 4 2 ССЛМ 0,6 28 202 162 1 4 7
90 27 32 В2 40 2

подрост: 10Е (25) 3,0 м, 0,5 тыс.шт/га
подлесок: ЛЩ Р КРП СРЕДНИЙ

рекреационная характеристика: тип ландшафта ЗАКР.ГОР.СОМКН., класс эстетич. оценки-1, рекреационная оценка-СРЕДНЯЯ,
класс устойчивости-1, проходимость-СРЕДНЯЯ, просматриваемость-СРЕДНЯЯ, стадия депрессии -2
СОСТАВ НЕОДНОРОДНЫЙ, ПОЛНОТА НЕРАВНОМЕРНАЯ, РАЗМЕШЕНИЕ ПОДРОСТА ГРУП., ООПТ РЕГИОН.ИЛИ МУНИЦИПАЛ.ЗНАЧ
селекционная оценка: НОРМАЛЬНЫЕ
оцу: ДРУГИЕ ОСОБО ЗАЩИТНЫЕ УЧАСТКИ

8 4,8 8Е2С+ОС+ЛП 1 27 В 85 27 28 9 4 1 ЕСЛШ 0,6 21 101 81 1 5
С 27 36 С2 20 1

ЛЩ 30

подлесок: Р ЛЩ СРЕДНИЙ
рекреационная характеристика: тип ландшафта ЗАКР.ГОР.СОМКН., класс эстетич. оценки-1, рекреационная оценка-СРЕДНЯЯ,
класс устойчивости-1, проходимость-СРЕДНЯЯ, просматриваемость-СРЕДНЯЯ, стадия депрессии -2
ООПТ РЕГИОН.ИЛИ МУНИЦИПАЛ.ЗНАЧ
оцу: ДРУГИЕ ОСОБО ЗАЩИТНЫЕ УЧАСТКИ

9 3,3 7В3С 1 27 В 85 27 34 9 4 1 ЕСЛШ 0,5 18 59 41 1 2 2
С 27 32 С2 18 1
10Е 2 16 Е 50 16 16 33 1

подрост: 10Е (35) 4,0 м, 1,5 тыс.шт/га
подлесок: Р ЛЩ СРЕДНИЙ
рекреационная характеристика: тип ландшафта ЗАКР.ВЕРТ.СОМКН., класс эстетич. оценки-1, рекреационная оценка-ВЫСОКАЯ,
класс устойчивости-1, проходимость-СРЕДНЯЯ, просматриваемость-СРЕДНЯЯ, стадия депрессии -2
СОСТАВ НЕОДНОРОДНЫЙ, ПОЛНОТА НЕРАВНОМЕРНАЯ, РАЗМЕШЕНИЕ ПОДРОСТА ГРУП., ООПТ РЕГИОН.ИЛИ МУНИЦИПАЛ.ЗНАЧ
оцу: ДРУГИЕ ОСОБО ЗАЩИТНЫЕ УЧАСТКИ

10 2,7 7Е1С2В 1 23 Е 65 21 24 4 2 1 ЕСЛШ 0,7 31 84 59 1 3 4
С 100 27 34 С2 8 1
Е 27 36 В 17 2

УБОР. ЗАХЛ(СУХ
УБОРКА ЗАХЛАМ

КОПИЯ ВЕРНА
ЗАМ. ДИРЕКТОРА ФИЛИАЛА-
ИЗДАТЕЛЬ
ИЗДАТЕЛЬСКАЯ С.А.

Трушев

ЛЕСОПАРКОВЫЕ ЗОНЫ

Съяновское участковое лесничество

№	Площадь	Состав	Подросл.	по	Я	Вы	Эле	Воз	Вы	Ди	Кл	Тр	Во	Тип	Полн	Запас	сырост.	Кл	Запас	на	выделе,	дес.	М3
1	2	3	4	5	6	7	8	9	10	11	12	13	14	15	16	17	18	19	20	21	22	23	24
1	2	3	4	5	6	7	8	9	10	11	12	13	14	15	16	17	18	19	20	21	22	23	24

подлесок: Р КРЛ РЕДКИЙ
 рекреационная характеристика: тип ландшафта ЗАКР.ГОР.СОМКН., класс эстетич. оценки-1, рекреационная оценка-ВЫСОКАЯ,
 класс устойчивости-1, проходимость-СРЕДНЯЯ, просматриваемость-СРЕДНЯЯ, стадия дигрессии -1
 ООПТ РЕГИОН.ИЛИ МУНИЦИПАЛ.ЗНАЧ
 озу: ДРУГИЕ ОСОБО ЗАЩИТНЫЕ УЧАСТКИ

11 3,7 7В3С 1 27 Б 85 27 32 9 4 1 ЕСЛШ 0,7 24 89 62 1 2 4
 С 100 27 36 С2

подлесок: Р ЛШ КРЛ СРЕДНИЙ
 рекреационная характеристика: тип ландшафта ЗАКР.ГОР.СОМКН., класс эстетич. оценки-1, рекреационная оценка-СРЕДНЯЯ,
 класс устойчивости-1, проходимость-СРЕДНЯЯ, просматриваемость-СРЕДНЯЯ, стадия дигрессии -2
 ООПТ РЕГИОН.ИЛИ МУНИЦИПАЛ.ЗНАЧ
 озу: ДРУГИЕ ОСОБО ЗАЩИТНЫЕ УЧАСТКИ

12 ,6 8С2Б+Е+Д 1 27 С 95 27 36 5 3 1 ССЛМ 0,6 28 17 14 1 0
 Б 26 32 В2

подлесок: ЛШ Р КРЛ СРЕДНИЙ
 рекреационная характеристика: тип ландшафта ЗАКР.ГОР.СОМКН., класс эстетич. оценки-1, рекреационная оценка-СРЕДНЯЯ,
 класс устойчивости-1, проходимость-СРЕДНЯЯ, просматриваемость-СРЕДНЯЯ, стадия дигрессии -2
 ООПТ РЕГИОН.ИЛИ МУНИЦИПАЛ.ЗНАЧ
 селекционная оценка: НОРМАЛЬНЫЕ
 озу: ДРУГИЕ ОСОБО ЗАЩИТНЫЕ УЧАСТКИ

13 2,2 9В1С+ОС 1 27 Б 85 27 28 9 4 1 ЕСЛШ 0,6 20 44 40 1 1
 С 28 34 С2

культуры под пологом
 1 ОПП 2 13 ЛП 32 13 10 0,3 5 11 11 1
 подлесок: ЛШ ЛП Р СРЕДНИЙ
 культуры-84 г., состояние УДОВЛЕТВОРИТЕЛЬНЫЕ
 рекреационная характеристика: тип ландшафта ЗАКР.ГОР.СОМКН., класс эстетич. оценки-1, рекреационная оценка-СРЕДНЯЯ,
 класс устойчивости-1, проходимость-СРЕДНЯЯ, просматриваемость-СРЕДНЯЯ, стадия дигрессии -2
 СОСТАВ НЕОДНОРОДНЫЙ, ООПТ РЕГИОН.ИЛИ МУНИЦИПАЛ.ЗНАЧ
 озу: ДРУГИЕ ОСОБО ЗАЩИТНЫЕ УЧАСТКИ

14 ,5 9С1Б+Д 1 28 С 95 28 36 5 3 1 ССЛМ 0,7 34 17 15 1 0
 Б 27 32 В2

подлесок: ЛШ Р СРЕДНИЙ
 рекреационная характеристика: тип ландшафта ЗАКР.ГОР.СОМКН., класс эстетич. оценки-1, рекреационная оценка-СРЕДНЯЯ,
 класс устойчивости-2, проходимость-СРЕДНЯЯ, просматриваемость-СРЕДНЯЯ, стадия дигрессии -2
 ООПТ РЕГИОН.ИЛИ МУНИЦИПАЛ.ЗНАЧ
 селекционная оценка: НОРМАЛЬНЫЕ
 озу: ДРУГИЕ ОСОБО ЗАЩИТНЫЕ УЧАСТКИ

15 1,6 10Б 1 26 Б 75 26 28 8 4 1 ЕСЛШ 0,7 23 37 37 1 1

КЛМТ ВЕРНА
 ЗАМ. ДИРЕКТОРА ФИЛИАЛА-
 ЛЕСНИЧЕГС
 К/ЗЗМ-ЦКАЯ С.А. Жуков

ЛЕСОПАРКОВЫЕ ЗОНЫ

Сьяновское участковое лесничество

Н	Пло-	Состав	Подрост	ло	Я	Вы-	Эле-	Воз-	Вы-	Ди:	Кл:	Гр:	Бо:	Тип	Полн:	Запас	на	выделе,	лес.МЗ					
вы-	щадь,	лесок	покров,	поч:	со-	мент:	ра	со-	ам:	с	па:	ни:	леса	аса:	леса,	лес. МЗ	ас:	еди-	захламлен.	Хозяйственные:				
де:	ла	га	ости	выдела.	Отмет:	ле-	ст	та	ел:	во:	во:	те:	тлу	Сумм:	на	общий:	в	т.ч.:	хо-	нич:	ре-	еди-	захламлен.	Хозяйственные:
			ка	о	порослевом	у:	я-	са	р:	ас:	ас:	т	та:	а	пл:	по	то:	стоя:	дин	ные	дер.	общий:	лик-	мероприятия
			еп.	незале.	земель:	С:	са-		р:	ас:	ас:	т	та:	ей	ща-	на	сос:	ва:	рн:	(ста:	ест.	ро-	вида:	
			Хар.	лесных	культур				та:	та:				сей:	га	выдел:	ляю-	ос:	ро-	ест.	ро-	воз:		
			Кадастр.	оценки										ний	щим	ти:	го):	воз:						
1	2	3	4	5	6	7	8	9	10	11	12	13	14	15	16	17	18	19	20	21	22	23	24	

С2

подлесок: ЛЩ Р Ж СРЕДНИЙ
 рекреационная характеристика: тип ландшафта ЗАКР.ГОР.СОМКН., класс эстетич. оценки-1, рекреационная оценка-ВЫСОКАЯ, класс устойчивости-1, проходимость-СРЕДНЯЯ, просматриваемость-СРЕДНЯЯ, стадия дигрессии -2
 ООПТ РЕГИОН.ИЛИ МУНИЦИПАЛ.ЗНАЧ
 озу: ДРУГИЕ ОСОБО ЗАЩИТНЫЕ УЧАСТКИ

16 , 4 ДОРОГА АВТОМОВ.ГРУНТОВ
 ПОЖАРНАЯ, ширина 3,0 м, протяженность 1,4 км, неувольнительное
 рекреационная характеристика: тип ландшафта ОТКР.-БЕЗ ДЕРЕВ., класс эстетич. оценки-3, рекреационная оценка-НИЗКАЯ
 ООПТ РЕГИОН.ИЛИ МУНИЦИПАЛ.ЗНАЧ

17 , 5 ГРАНИЦА ОКРУЖНАЯ
 ширина 2,0 м, протяженность 2,7 км, ЧИСТАЯ
 рекреационная характеристика: тип ландшафта ОТКР.-БЕЗ ДЕРЕВ., класс эстетич. оценки-3, рекреационная оценка-НИЗКАЯ
 ООПТ РЕГИОН.ИЛИ МУНИЦИПАЛ.ЗНАЧ

Итого по кварталу	39,0	по составляющим породам	950	15	33
		С	424		
		Е	117		
		В	391		
		ОС	7		
		ЛП	11		

И.И. ЕФНА
 З.А.М. ДИРЕКТОРА ФИЛИАЛА-
 ЛЕСНИЧЕГО
 КУЗЬМИЦКАЯ С.А.

