


УТВЕРЖДАЮ: _____
Должность: Заместитель председателя
Комитета лесного хозяйства
Московской области
Ф.И.О: А.В. Прокопченко
Дата: 06.04.2018

АКТ
лесопатологического обследования № 350

лесных насаждений Подольского лесничества (лесопарка)
Московской области (субъект Российской Федерации)

Способ лесопатологического обследования:

1. Визуальный
2. Инструментальный

Место проведения

Участковое лесничество	Урочище (дача)	Квартал (кварталы)	Выдел (выделы)	Площадь, га
Коробовское	-	11	9	2,4
Коробовское	-	11	10	1,7
Коробовское	-	11	11	2,3
Коробовское	-	11	13	2,2
Коробовское	-	11	14	0,6

Лесопатологическое обследование проведено на общей площади 9,2 га.

1. Визуальное лесопатологическое обследование.*

Наземное

Дистанционное

1.1. На площади 2,4 га фактическая таксационная характеристика лесного насаждения **соответствует** (не соответствует) таксационному описанию (нужное подчеркнуть). Причины несоответствия _____

Список участков с выявленными несоответствиями приведён в приложении 1 к настоящему Акту.

1.2. Лесные насаждения с нарушенной и утраченной устойчивостью выявлены _____ на площади - га.

Участковое лесничество	Урочище (дача)	Площадь, га		Причина ослабления (гибели)
		с нарушенной устойчивостью	с утраченной устойчивостью	
Итого:				

Состояние обследованных лесных насаждений приведено в приложениях 1.1-1.4 к Акту в зависимости от метода проведения ЛПО.

1.3. В обследованных лесных участках прогнозируется:

Прогноз	Площадь, га
Ослабление лесных насаждений	
Усыхание лесных насаждений различной степени	
Развитие очагов вредных организмов	

1.4. Обнаружено загрязнение лесного участка отходами и выбросами: промышленными
бытовыми

Вид загрязнения	Размеры загрязнения			Объём, кубм	Площадь загрязнения, га
	длина, м	ширина, м	высота, м		

ЗАКЛЮЧЕНИЕ

Оценка текущего санитарного и лесопатологического состояния лесных насаждений, назначенные профилактические мероприятия по защите лесов, агитационные мероприятия:

Санитарное состояние насаждения - удовлетворительное; насаждение - устойчивое.

Состав насаждения по таксационному описанию 10Б+ЛП

В насаждении присутствуют бурелом (822) и ветровал (821)

По состоянию насаждения назначена 100% уборка неликвидной древесины на площади 0,6 га на основании Приказа Министерства природных ресурсов и экологии РФ от 12.09.2016 № 470.

С целью предотвращения негативных процессов или снижения ущерба от их воздействия необходимо проводить надзор за состоянием насаждения на площади 1,8 га.

Исполнитель работ по проведению лесопатологического обследования:

ФИО Шалагина Е.П.

Подпись 

*Раздел включается в акт, в случае проведения лесопатологического обследования визуальным способом.

1. Визуальное лесопатологическое обследование.*

Наземное

Дистанционное

1.1. На площади 1,7 га фактическая таксационная характеристика лесного насаждения **соответствует** (не соответствует) таксационному описанию (нужное подчеркнуть). Причины несоответствия _____

Список участков с выявленными несоответствиями приведён в приложении 1 к настоящему Акту.

1.2. Лесные насаждения с нарушенной и утраченной устойчивостью выявлены _____ на площади - га.

Участковое лесничество	Урочище (дача)	Площадь, га		Причина ослабления (гибели)
		с нарушенной устойчивостью	с утраченной устойчивостью	
Итого:				

Состояние обследованных лесных насаждений приведено в приложениях 1.1-1.4 к Акту в зависимости от метода проведения ЛПО.

1.3. В обследованных лесных участках прогнозируется:

Прогноз	Площадь, га
Ослабление лесных насаждений	
Усыхание лесных насаждений различной степени	
Развитие очагов вредных организмов	

1.4. Обнаружено загрязнение лесного участка отходами и выбросами: промышленными
бытовыми

Вид загрязнения	Размеры загрязнения			Объём, кубм	Площадь загрязнения, га
	длина, м	ширина, м	высота, м		

ЗАКЛЮЧЕНИЕ

Оценка текущего санитарного и лесопатологического состояния лесных насаждений, назначенные профилактические мероприятия по защите лесов, агитационные мероприятия:

Санитарное состояние насаждения - удовлетворительное; насаждение - устойчивое.

Состав насаждения по таксационному описанию 8Б2Д+ЛП

В насаждении присутствуют бурелом (822) и ветровал (821)

По состоянию насаждения назначена 100% уборка неликвидной древесины на площади 0,5 га на основании Приказа Министерства природных ресурсов и экологии РФ от 12.09.2016 № 470.

С целью предотвращения негативных процессов или снижения ущерба от их воздействия необходимо проводить надзор за состоянием насаждения на площади 1,2 га.

Исполнитель работ по проведению лесопатологического обследования:

ФИО Шалагина Е.П.

Подпись 

*Раздел включается в акт, в случае проведения лесопатологического обследования визуальным способом.

1. Визуальное лесопатологическое обследование.*

Наземное

Дистанционное

1.1. На площади 2,3 га фактическая таксационная характеристика лесного насаждения **соответствует** (не соответствует) таксационному описанию (нужное подчеркнуть). Причины несоответствия _____

Список участков с выявленными несоответствиями приведён в приложении 1 к настоящему Акту.

1.2. Лесные насаждения с нарушенной и утраченной устойчивостью выявлены _____ на площади - га.

Участковое лесничество	Урочище (дача)	Площадь, га		Причина ослабления (гибели)
		с нарушенной устойчивостью	с утраченной устойчивостью	
Итого:				

Состояние обследованных лесных насаждений приведено в приложениях 1.1-1.4 к Акту в зависимости от метода проведения ЛПО.

1.3. В обследованных лесных участках прогнозируется:

Прогноз	Площадь, га
Ослабление лесных насаждений	
Усыхание лесных насаждений различной степени	
Развитие очагов вредных организмов	

1.4. Обнаружено загрязнение лесного участка отходами и выбросами: промышленными

бытовыми

Вид загрязнения	Размеры загрязнения			Объём, кубм	Площадь загрязнения, га
	длина, м	ширина, м	высота, м		

ЗАКЛЮЧЕНИЕ

Оценка текущего санитарного и лесопатологического состояния лесных насаждений, назначенные профилактические мероприятия по защите лесов, агитационные мероприятия:

Санитарное состояние насаждения - удовлетворительное; насаждение - устойчивое.

Состав насаждения по таксационному описанию 5Д4Б1ЛП+ОС

В насаждении присутствуют бурелом (822) и ветровал (821)

По состоянию насаждения назначена 100% уборка неликвидной древесины на площади 0,1 га на основании Приказа Министерства природных ресурсов и экологии РФ от 12.09.2016 № 470.

С целью предотвращения негативных процессов или снижения ущерба от их воздействия необходимо проводить надзор за состоянием насаждения на площади 2,2 га.

Исполнитель работ по проведению лесопатологического обследования:

ФИО Шалагина Е.П

Подпись 

*Раздел включается в акт, в случае проведения лесопатологического обследования визуальным способом.

1. Визуальное лесопатологическое обследование.*

Наземное

Дистанционное

1.1. На площади 2,2 га фактическая таксационная характеристика лесного насаждения соответствует (не соответствует) таксационному описанию (нужное подчеркнуть). Причины несоответствия _____

Список участков с выявленными несоответствиями приведён в приложении 1 к настоящему Акту.

1.2. Лесные насаждения с нарушенной и утраченной устойчивостью выявлены _____ на площади - га.

Участковое лесничество	Урочище (дача)	Площадь, га		Причина ослабления (гибели)
		с нарушенной устойчивостью	с утраченной устойчивостью	
Итого:				

Состояние обследованных лесных насаждений приведено в приложениях 1.1-1.4 к Акту в зависимости от метода проведения ЛПО.

1.3. В обследованных лесных участках прогнозируется:

Прогноз	Площадь, га
Ослабление лесных насаждений	
Усыхание лесных насаждений различной степени	
Развитие очагов вредных организмов	

1.4. Обнаружено загрязнение лесного участка отходами и выбросами: промышленными
бытовыми

Вид загрязнения	Размеры загрязнения			Объём, кубм	Площадь загрязнения, га
	длина, м	ширина, м	высота, м		

ЗАКЛЮЧЕНИЕ

Оценка текущего санитарного и лесопатологического состояния лесных насаждений, назначенные профилактические мероприятия по защите лесов, агитационные мероприятия:

Санитарное состояние насаждения - удовлетворительное; насаждение - устойчивое.

Состав насаждения по таксационному описанию 8Б1Д1ОС

В насаждении присутствуют бурелом (822) и ветровал (821)

По состоянию насаждения назначена 100% уборка неликвидной древесины на площади 0,6 га на основании Приказа Министерства природных ресурсов и экологии РФ от 12.09.2016 № 470.

С целью предотвращения негативных процессов или снижения ущерба от их воздействия необходимо проводить надзор за состоянием насаждения на площади 1,6 га.

Исполнитель работ по проведению лесопатологического обследования:

ФИО Шалагина Е.П

Подпись 

*Раздел включается в акт, в случае проведения лесопатологического обследования визуальным способом.

1. Визуальное лесопатологическое обследование.*Наземное Дистанционное

1.1. На площади 0,6 га фактическая таксационная характеристика лесного насаждения **соответствует** (не соответствует) таксационному описанию (нужное подчеркнуть). Причины несоответствия _____

Список участков с выявленными несоответствиями приведён в приложении 1 к настоящему Акту.

1.2. Лесные насаждения с нарушенной и утраченной устойчивостью выявлены _____ на площади - га.

Участковое лесничество	Урочище (дача)	Площадь, га		Причина ослабления (гибели)
		с нарушенной устойчивостью	с утраченной устойчивостью	
Итого:				

Состояние обследованных лесных насаждений приведено в приложениях 1.1-1.4 к Акту в зависимости от метода проведения ЛПО.

1.3. В обследованных лесных участках прогнозируется:

Прогноз	Площадь, га
Ослабление лесных насаждений	
Усыхание лесных насаждений различной степени	
Развитие очагов вредных организмов	

1.4. Обнаружено загрязнение лесного участка отходами и выбросами: промышленными
бытовыми

Вид загрязнения	Размеры загрязнения			Объём, кубм	Площадь загрязнения, га
	длина, м	ширина, м	высота, м		

ЗАКЛЮЧЕНИЕ

Оценка текущего санитарного и лесопатологического состояния лесных насаждений, назначенные профилактические мероприятия по защите лесов, агитационные мероприятия:

Санитарное состояние насаждения - удовлетворительное; насаждение - устойчивое.

Состав насаждения по таксационному описанию 7ДЗБ+С

В насаждении присутствуют бурелом (822) и ветровал (821)

По состоянию насаждения назначена 100% уборка неликвидной древесины на

площади 0,1 га на основании Приказа Министерства природных

ресурсов и экологии РФ от 12.09.2016 № 470.

С целью предотвращения негативных процессов или снижения ущерба от их воздействия

необходимо проводить надзор за состоянием насаждения на площади 0,5 га.

Исполнитель работ по проведению лесопатологического обследования:

ФИО Шалагина Е.П.

Подпись _____



*Раздел включается в акт, в случае проведения лесопатологического обследования визуальным способом.

Октябрь
(месяц)

Результаты проведения лесопатологического обследования лесных насаждений за

Субъект Российской Федерации Московская область Лесничество (лесопарк) Подольское
Участковое лесничество Коробовское Урочище (лесная дача)

Номер квартала	Номер выдела	Площадь выдела, га	Целевое назначение лесов	Категория защитных лесов	Номер лесопатологического участка	Площадь лесопатологического участка, га	Выделя, га	Таксационная характеристика лесного насаждения										Распределение деревьев по категориям состояния, % от запаса										Признаки повреждения деревьев	Доля повреждённых деревьев, %	Причина ослабления, повреждения	Подлежит рубке, %	Назначенные мероприятия			
								состав	порода	возраст	средняя высота, м	средний диаметр, см	тип леса	полнота	бонитет	запас, куб. м/га	число деревьев на 1 га	без признаков ослабления	ослабленные	сильно ослабленные	ухаживающие	свежий сухостой	старый сухостой	свежий ветровал	старый ветровал	свежий бурелом	старый бурелом					аварийные деревья	Признаки повреждения деревьев	Леса повреждённых деревьев, %	Площадь рубки, га
11	10	1,7	Защитные	Лесопарковые	1	0,6	10Б+ЛП	Б	90	28	32	ЕСЛШ	0,6	1	220	-	18	19	20	21	22	23	24	25	26	27	28	29	30	31	32	33	34	УНД	0,6
11	10	1,7	Защитные	Лесопарковые	2	0,5	8В2Л+ЛП	Б	90	28	32	ЕСЛШ	0,7	1	250	-	18	19	20	21	22	23	24	25	26	27	28	29	30	31	32	33	УНД	0,5	
11	11	2,3	Защитные	Лесопарковые	3	0,1	5Д4В1ЛП+ОС	Д	90	24	34	ДСЛШ	0,6	2	230	-	18	19	20	21	22	23	24	25	26	27	28	29	30	31	32	33	УНД	0,1	
11	13	2,2	Защитные	Лесопарковые	4	0,6	8В1Д1ОС	Б	90	29	32	ЕСЛШ	0,7	1	250	-	18	19	20	21	22	23	24	25	26	27	28	29	30	31	32	33	УНД	0,6	
11	14	0,6	Защитные	Лесопарковые	5	0,1	7Д3В+С	Д	110	25	40	ДСЛШ	0,5	2	200	-	18	19	20	21	22	23	24	25	26	27	28	29	30	31	32	33	УНД	0,1	

Показатели, не соответствующие таксационному описанию отмечаются (*).

Исполнитель работ по проведению лесопатологического обследования:

ФИО Шалагина Е.П.

Подпись

Шалагина Е.П.

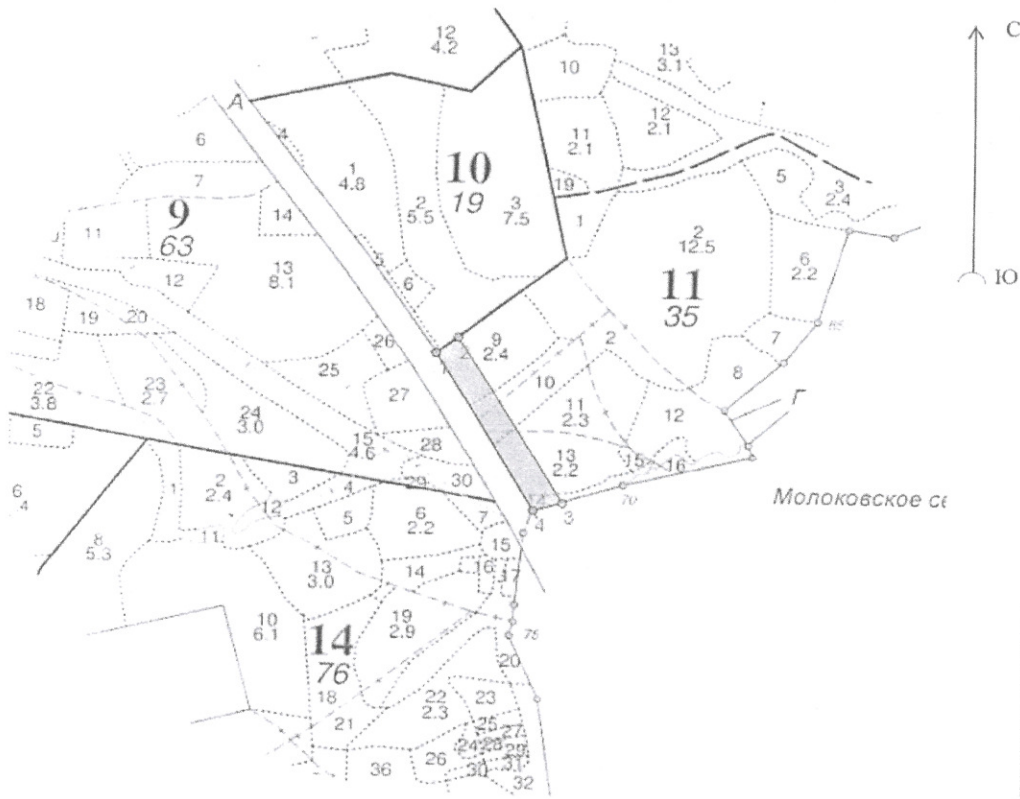
Дата составления документа

04.04.2017 Телефон

89647101101

Абрис участка

М 1:10000



Номер выдела	Ленты (круговой площадки) перече́та				
	№ ленты (площадки)	длина, м	ширина, м	радиус, м	площадь, га

Номера точек	Координаты	Румбы линий	Длина, м

Условные обозначения: _____

Исполнитель работ по проведению лесопатологического обследования:
ФИО Шалагина Е.П.

Подпись *Шалагина*

Дата составления документа

04.04.2018

Телефон







89647101101

АКТ
обследования лесного участка

На основании Приказа Министерства природных ресурсов и экологии Российской Федерации от 12.09.2017 № 470 «Об утверждении Правил осуществления мероприятий по предупреждению распространения вредных организмов» и Приказа Федерального агентства лесного хозяйства от 14.12.2010 № 485 «Об утверждении особенностей использования, охраны, защиты, воспроизводства лесов, расположенных в водоохранных зонах, лесов, выполняющих функции защиты природных и иных объектов, ценных лесов, а также лесов, расположенных на особо защитных участках лесов» комиссия в составе: заместителя директора филиала-лесничего Подольского филиала ГКУ МО «Мособллес» Бычкова А.Г.; начальника отдела лесного хозяйства Подольского филиала ГКУ МО «Мособллес» Орешкиной А.Р.; ведущего инженера - лесопатолога Подольского филиала ГКУ МО «Мособллес» Шалагиной Е.П.; инженера отдела защиты леса и экспедиционных работ ФБУ «Рослесозащита» Бычковой Л.А. (по согласованию); главного эксперта отдела по сельскому хозяйству и охраны окружающей среды администрации Ленинского муниципального района Оловникова С.С., общественного лесного инспектора Московской области Крощука Я. И. (дата рождения: 04.09.1947 г. серия 4602 номер 369315 выдан Видновским ОВД Ленинского района Московской области от 12.03.2002 код подразделения 503-006; проживающий по адресу гор. Видное, мкр. Солнечный д. 1, кв.54), провели обследование обоснованности назначения санитарно-оздоровительного мероприятия – уборка неликвидной древесины в выделе 9 квартала 11 площадью 2,4 га Коробовского участкового лесничества.

По таксационному описанию 9 выдел 11 квартала Коробовского участкового лесничества является особо защитным участком (ОЗУ)* и особо охраняемые природные территории (ООПТ). Фактический состав насаждения 10Б+ЛП. На территории лесного участка имеются: ветровальная, буреломная неликвидная древесина. По результатам обследования установлена необходимость проведения санитарно-оздоровительного мероприятия – уборка неликвидной древесины с целью предотвращения негативных процессов и снижения ущерба от их негативного воздействия.

Заместитель директора филиала-лесничего
Подольского филиала ГКУ МО «Мособллес»
Начальник отдела лесного хозяйства
Подольского филиала ГКУ МО «Мособллес»
Ведущий инженер-лесопатолог
Подольского филиала ГКУ МО «Мособллес»
Инженер отдела защиты леса и экспедиционных работ
ФБУ «Рослесозащита»
Главный эксперт отдела по сельскому хозяйству и охраны окружающей среды
Администрация Ленинского муниципального района
Общественный лесной инспектор Московской области

 А.Г. Бычков
 А.Р. Орешкина
 Е.П. Шалагина
 Л.А. Бычкова
 С.С. Оловников
 Я.И. Крощук

* При ОЗУ, введенных не по биологическим характеристикам участка, требуется участие профильного специалиста по профилю ОЗУ, имеющего право представлять организацию (научное учреждение).

АКТ
обследования лесного участка

На основании Приказа Министерства природных ресурсов и экологии Российской Федерации от 12.09.2017 № 470 «Об утверждении Правил осуществления мероприятий по предупреждению распространения вредных организмов» и Приказа Федерального агентства лесного хозяйства от 14.12.2010 № 485 «Об утверждении особенностей использования, охраны, защиты, воспроизводства лесов, расположенных в водоохранных зонах, лесов, выполняющих функции защиты природных и иных объектов, ценных лесов, а также лесов, расположенных на особо защитных участках лесов» комиссия в составе: заместителя директора филиала-лесничего Подольского филиала ГКУ МО «Мособллес» Бычкова А.Г.; начальника отдела лесного хозяйства Подольского филиала ГКУ МО «Мособллес» Орешкиной А.Р.; ведущего инженера - лесопатолога Подольского филиала ГКУ МО «Мособллес» Шалагиной Е.П.; инженера отдела защиты леса и экспедиционных работ ФБУ «Рослесозащита» Бычковой Л.А. (по согласованию); главного эксперта отдела по сельскому хозяйству и охраны окружающей среды администрации Ленинского муниципального района Оловникова С.С.; общественного лесного инспектора Московской области Крощука Я. И. (дата рождения: 04.09.1947 г. серия 4602 номер 369315 выдан Видновским ОВД Ленинского района Московской области от 12.03.2002 код подразделения 503-006; проживающий по адресу гор. Видное, мкр. Солнечный д. 1, кв.54), провели обследование обоснованности назначения санитарно-оздоровительного мероприятия – уборка неликвидной древесины в выделе 10 квартала 11 площадью 1,7 га Коробовского участкового лесничества.

По таксационному описанию 10 выдел 11 квартала Коробовского участкового лесничества является особо защитным участком (ОЗУ)* и особо охраняемые природные территории (ООПТ). Фактический состав насаждения 8Б2Д+ЛП. На территории лесного участка имеются: ветровальная, буреломная неликвидная древесина. По результатам обследования установлена необходимость проведения санитарно-оздоровительного мероприятия – уборка неликвидной древесины с целью предотвращения негативных процессов и снижения ущерба от их негативного воздействия.

Заместитель директора филиала-лесничего
Подольского филиала ГКУ МО «Мособллес»

А.Г. Бычков

Начальник отдела лесного хозяйства
Подольского филиала ГКУ МО «Мособллес»

А.Р. Орешкина

Ведущий инженер-лесопатолог
Подольского филиала ГКУ МО «Мособллес»

Е.П. Шалагина

Инженер отдела защиты леса и экспедиционных работ
ФБУ «Рослесозащита»

Л.А. Бычкова

Главный эксперт отдела по сельскому хозяйству и охраны окружающей среды
Администрация Ленинского муниципального района

С.С. Оловников

Общественный лесной инспектор Московской области

Я.И. Крошук

* При ОЗУ, введенных не по биологическим характеристикам участка, требуется участие профильного специалиста по профилю ОЗУ, имеющего право представлять организацию (научное учреждение).

АКТ
обследования лесного участка

На основании Приказа Министерства природных ресурсов и экологии Российской Федерации от 12.09.2017 № 470 «Об утверждении Правил осуществления мероприятий по предупреждению распространения вредных организмов» и Приказа Федерального агентства лесного хозяйства от 14.12.2010 № 485 «Об утверждении особенностей использования, охраны, защиты, воспроизводства лесов, расположенных в водоохранных зонах, лесов, выполняющих функции защиты природных и иных объектов, ценных лесов, а также лесов, расположенных на особо защитных участках лесов» комиссия в составе: заместителя директора филиала-лесничего Подольского филиала ГКУ МО «Мособллес» Бычкова А.Г.; начальника отдела лесного хозяйства Подольского филиала ГКУ МО «Мособллес» Орешкиной А.Р.; ведущего инженера - лесопатолога Подольского филиала ГКУ МО «Мособллес» Шалагиной Е.П.; инженера отдела защиты леса и экспедиционных работ ФБУ «Рослесозащита» Бычковой Л.А. (по согласованию); главного эксперта отдела по сельскому хозяйству и охраны окружающей среды администрации Ленинского муниципального района Оловникова С.С.; общественного лесного инспектора Московской области Крощука Я. И. (дата рождения: 04.09.1947 г. серия 4602 номер 369315 выдан Видновским ОВД Ленинского района Московской области от 12.03.2002 код подразделения 503-006; проживающий по адресу гор. Видное, мкр. Солнечный д. 1, кв.54), провели обследование обоснованности назначения санитарно-оздоровительного мероприятия – уборка неликвидной древесины в выделе 11 квартала 11 площадью 2,3 га Коробовского участкового лесничества.

По таксационному описанию 11 выдел 11 квартала Коробовского участкового лесничества является особо защитным участком (ОЗУ)* и особо охраняемые природные территории (ООПТ). Фактический состав насаждения 5Д4Б1ЛП+ОС. На территории лесного участка имеются: ветровальная, буреломная неликвидная древесина. По результатам обследования установлена необходимость проведения санитарно-оздоровительного мероприятия – уборка неликвидной древесины с целью предотвращения негативных процессов и снижения ущерба от их негативного воздействия.

Заместитель директора филиала-лесничего
Подольского филиала ГКУ МО «Мособллес»

А.Г. Бычков

Начальник отдела лесного хозяйства
Подольского филиала ГКУ МО «Мособллес»

А.Р. Орешкина

Ведущий инженер-лесопатолог
Подольского филиала ГКУ МО «Мособллес»

Е.П. Шалагина

Инженер отдела защиты леса и экспедиционных работ
ФБУ «Рослесозащита»

Л.А. Бычкова

Главный эксперт отдела по сельскому хозяйству и охраны окружающей среды
Администрация Ленинского муниципального района

С.С. Оловников

Общественный лесной инспектор Московской области

Я.И. Крощук

* При ОЗУ, введенных не по биологическим характеристикам участка, требуется участие профильного специалиста по профилю ОЗУ, имеющего право представлять организацию (научное учреждение).

АКТ
обследования лесного участка

На основании Приказа Министерства природных ресурсов и экологии Российской Федерации от 12.09.2017 № 470 «Об утверждении Правил осуществления мероприятий по предупреждению распространения вредных организмов» и Приказа Федерального агентства лесного хозяйства от 14.12.2010 № 485 «Об утверждении особенностей использования, охраны, защиты, воспроизводства лесов, расположенных в водоохранных зонах, лесов, выполняющих функции защиты природных и иных объектов, ценных лесов, а также лесов, расположенных на особо защитных участках лесов» комиссия в составе: заместителя директора филиала-лесничего Подольского филиала ГКУ МО «Мособллес» Бычкова А.Г.; начальника отдела лесного хозяйства Подольского филиала ГКУ МО «Мособллес» Орешкиной А.Р.; ведущего инженера - лесопатолога Подольского филиала ГКУ МО «Мособллес» Шалагиной Е.П.; инженера отдела защиты леса и экспедиционных работ ФБУ «Рослесозащита» Бычковой Л.А. (по согласованию); главного эксперта отдела по сельскому хозяйству и охраны окружающей среды администрации Ленинского муниципального района Оловникова С.С., общественного лесного инспектора Московской области Крощука Я. И. (дата рождения: 04.09.1947 г. серия 4602 номер 369315 выдан Видновским ОВД Ленинского района Московской области от 12.03.2002 код подразделения 503-006; проживающий по адресу гор. Видное, мкр. Солнечный д. 1, кв.54), провели обследование обоснованности назначения санитарно-оздоровительного мероприятия – уборка неликвидной древесины в выделе 13 квартала 11 площадью 2,2 га Коробовского участкового лесничества.

По таксационному описанию 13 выдел 11 квартала Коробовского участкового лесничества является особо защитным участком (ОЗУ)* и особо охраняемые природные территории (ООПТ). Фактический состав насаждения 8Б1Д1ОС. На территории лесного участка имеются: ветровальная, буреломная неликвидная древесина. По результатам обследования установлена необходимость проведения санитарно-оздоровительного мероприятия – уборка неликвидной древесины с целью предотвращения негативных процессов и снижения ущерба от их негативного воздействия.

Заместитель директора филиала-лесничего
Подольского филиала ГКУ МО «Мособллес»

А.Г. Бычков

Начальник отдела лесного хозяйства
Подольского филиала ГКУ МО «Мособллес»

А.Р. Орешкина

Ведущий инженер-лесопатолог
Подольского филиала ГКУ МО «Мособллес»

Е.П. Шалагина

Инженер отдела защиты леса и экспедиционных работ
ФБУ «Рослесозащита»

Л.А. Бычкова

Главный эксперт отдела по сельскому хозяйству и охраны окружающей среды
Администрация Ленинского муниципального района
Общественный лесной инспектор Московской области

С.С. Оловников
Я.И. Крощук

* При ОЗУ, введенных не по биологическим характеристикам участка, требуется участие профильного специалиста по профилю ОЗУ, имеющего право представлять организацию (научное учреждение).

АКТ
обследования лесного участка

На основании Приказа Министерства природных ресурсов и экологии Российской Федерации от 12.09.2017 № 470 «Об утверждении Правил осуществления мероприятий по предупреждению распространения вредных организмов» и Приказа Федерального агентства лесного хозяйства от 14.12.2010 № 485 «Об утверждении особенностей использования, охраны, защиты, воспроизводства лесов, расположенных в водоохранных зонах, лесов, выполняющих функции защиты природных и иных объектов, ценных лесов, а также лесов, расположенных на особо защитных участках лесов» комиссия в составе: заместителя директора филиала-лесничего Подольского филиала ГКУ МО «Мособллес» Бычкова А.Г.; начальника отдела лесного хозяйства Подольского филиала ГКУ МО «Мособллес» Орешкиной А.Р.; ведущего инженера - лесопатолога Подольского филиала ГКУ МО «Мособллес» Шалагиной Е.П.; инженера отдела защиты леса и экспедиционных работ ФБУ «Рослесозащита» Бычковой Л.А. (по согласованию); главного эксперта отдела по сельскому хозяйству и охраны окружающей среды администрации Ленинского муниципального района Оловникова С.С., общественного лесного инспектора Московской области Крощука Я. И. (дата рождения: 04.09.1947 г. серия 4602 номер 369315 выдан Видновским ОВД Ленинского района Московской области от 12.03.2002 код подразделения 503-006; проживающий по адресу: гор. Видное, мкр. Солнечный д. 1, кв.54), провели обследование обоснованности назначения санитарно-оздоровительного мероприятия – уборка неликвидной древесины в выделе 14 квартала 11 площадью 0,6 га Коробовского участкового лесничества.

По таксационному описанию 14 выдел 11 квартала Коробовского участкового лесничества является особо защитным участком (ОЗУ)* и особо охраняемые природные территории (ООПТ). Фактический состав насаждения 7ДЗБ+С. На территории лесного участка имеются: ветровальная, буреломная неликвидная древесина. По результатам обследования установлена необходимость проведения санитарно-оздоровительного мероприятия – уборка неликвидной древесины с целью предотвращения негативных процессов и снижения ущерба от их негативного воздействия.

Заместитель директора филиала-лесничего
Подольского филиала ГКУ МО «Мособллес»



А.Г. Бычков

Начальник отдела лесного хозяйства
Подольского филиала ГКУ МО «Мособллес»



А.Р. Орешкина

Ведущий инженер-лесопатолог
Подольского филиала ГКУ МО «Мособллес»




Е.П. Шалагина

Инженер отдела защиты леса и экспедиционных работ
ФБУ «Рослесозащита»



Л.А. Бычкова

Главный эксперт отдела по сельскому хозяйству и охраны окружающей среды
Администрация Ленинского муниципального района
Общественный лесной инспектор Московской области



С.С. Оловников
Я.И. Крошук

* При ОЗУ, введенных не по биологическим характеристикам участка, требуется участие профильного специалиста по профилю ОЗУ, имеющего право представлять организацию (научное учреждение).

ЛЕСОПАРКОВЫЕ ЗОНЫ

Коробовское участковое лесничество

N	Состав	Подрост	по: Я	Вы:	Эле:	Воз:	Вы:	Ди:	Кл:	Гр:	Во:	Тип	Полн:	Запас	сырораств.	Кл:	Запас	на	выделе,	дес.	МЗ			
вы-	шадь,	лесок	покров,	поч:	со-	мент:	ра:	со-	ам:	с:	па:	ни:	леса	ота:	леса,	дес.	МЗ	ас:						
де-	ва:	рельеф,	освоен:	р:	та:	ле-	ст:	та:	ег:	во:	во:	ле:	ТЛУ	а:	пл:	:	по:	то:	сто:	дин:	ны:			
ла:	ка:	о:	порослевом	: у:	я-	са:	ст:	та:	ег:	во:	во:	ле:	ТЛУ	а:	пл:	:	по:	то:	сто:	дин:	ны:			
:	происх.	Наимен.	кат:	ру-	ру-	са:	ст:	та:	ег:	во:	во:	ле:	ТЛУ	а:	пл:	:	по:	то:	сто:	дин:	ны:			
:	ег:	незадел.	земель:	с:	са-	са-	ст:	та:	ег:	во:	во:	ле:	ТЛУ	а:	пл:	:	по:	то:	сто:	дин:	ны:			
:	Хар.	лесных	культур:	:	:	:	:	:	:	:	:	:	:	:	:	:	:	:	:	:	:			
:	Кадастр.	оценка	:	:	:	:	:	:	:	:	:	:	:	:	:	:	:	:	:	:	:			
:	1	2	3	4	5	6	7	8	9	10	11	12	13	14	15	16	17	18	19	20	21	22	23	24
6	2,2	9Б1Д	1	27	Б	Д	85	27	32	9	4	1	ЕЛШ	0,6	19	42	38	1						

подлесок: ЛЩ Р КРЛ СРЕДНИЙ
 рекреационная характеристика: тип ландшафта ЗАКР.ГОР.СОМКН., класс эстетич. оценки-1, рекреационная оценка-СРЕДНЯЯ, класс устойчивости-1, проходимость-СРЕДНЯЯ, просматриваемость-СРЕДНЯЯ, стадия депрессии -2
 ООПТ РЕГИОН. ИЛИ МУНИЦИПАЛ. ЗНАЧ
 озу: ДРУГИЕ ОСОБО ЗАЩИТНЫЕ УЧАСТКИ

7 ,6 8В1ОС1Д+ЛП 1 27 Б ОС 85 27 32 9 4 1 ЕЛШ 0,6 21 13 11 1
 Д 25 32 1 2
 ЛП 25 40 1 2
 35

подлесок: Р ЛЩ КРЛ СРЕДНИЙ
 рекреационная характеристика: тип ландшафта ЗАКР.ГОР.СОМКН., класс эстетич. оценки-1, рекреационная оценка-СРЕДНЯЯ, класс устойчивости-1, проходимость-СРЕДНЯЯ, просматриваемость-СРЕДНЯЯ, стадия депрессии -2
 ООПТ РЕГИОН. ИЛИ МУНИЦИПАЛ. ЗНАЧ
 озу: ДРУГИЕ ОСОБО ЗАЩИТНЫЕ УЧАСТКИ

8 1,2 8Б2ОС+Д 1 27 Б ОС 85 27 32 9 4 1 ЕЛШ 0,6 21 25 20 1
 ОС 25 28 5 3
 ЛП

подлесок: Р ЛЩ КРЛ СРЕДНИЙ
 рекреационная характеристика: тип ландшафта ЗАКР.ГОР.СОМКН., класс эстетич. оценки-1, рекреационная оценка-СРЕДНЯЯ, класс устойчивости-1, проходимость-СРЕДНЯЯ, просматриваемость-СРЕДНЯЯ, стадия депрессии -2
 ООПТ РЕГИОН. ИЛИ МУНИЦИПАЛ. ЗНАЧ
 озу: ДРУГИЕ ОСОБО ЗАЩИТНЫЕ УЧАСТКИ


9 2,4 10В+ЛП 1 28 Б 90 28 32 9 4 1 ЕЛШ 0,6 22 53 53 1
 ЛП

подлесок: ЛЩ Р СРЕДНИЙ
 рекреационная характеристика: тип ландшафта ЗАКР.ГОР.СОМКН., класс эстетич. оценки-1, рекреационная оценка-СРЕДНЯЯ, класс устойчивости-1, проходимость-СРЕДНЯЯ, просматриваемость-СРЕДНЯЯ, стадия депрессии -2
 ООПТ РЕГИОН. ИЛИ МУНИЦИПАЛ. ЗНАЧ
 озу: ДРУГИЕ ОСОБО ЗАЩИТНЫЕ УЧАСТКИ

10 1,7 8Б2Д+ЛП 1 27 Б Д ЛП 90 28 32 9 4 1 ЕЛШ 0,7 25 43 34 1
 ЛП 25 36 9 2
 30

подлесок: ЛЩ Р ЛЩ СРЕДНИЙ
 рекреационная характеристика: тип ландшафта ЗАКР.ГОР.СОМКН., класс эстетич. оценки-1, рекреационная оценка-СРЕДНЯЯ, класс устойчивости-1, проходимость-СРЕДНЯЯ, просматриваемость-СРЕДНЯЯ, стадия депрессии -2
 ООПТ РЕГИОН. ИЛИ МУНИЦИПАЛ. ЗНАЧ
 озу: ДРУГИЕ ОСОБО ЗАЩИТНЫЕ УЧАСТКИ

11 2,3 5Д4Б1ЛП+ОС 1 25 Д 90 24 34 5 2 2 ДСЛШ 0,6 23 53 27 2



КОПИЯ ВЕРНА
 ЗАМ. ДИРЕКТОРА ФИЛИАЛА -
 ЛЕСНИЧЕГО
 КУЗЬМИЦКАЯ С.А. *Кузьмица*

ЛЕСОПАРКОВЫЕ ЗОНЫ

Корововское участковое лесничество

Н	Пло- вы- де- ла	Состав ва- ле- ла	Площ ва- ле- ла	Воз- ра- ст	Вы- со- та	Ди- ам- е	Гр- па- не	Гр- па- не	Тип леса	Полн- ота	Запас леса	сырора- ст	Кл- ас	Запас на выде- ле	лес. МЗ	Хозяйственные мероприятия
---	--------------------------	----------------------------	--------------------------	-------------------	------------------	-----------------	------------------	------------------	-------------	--------------	---------------	---------------	-----------	-------------------------	------------	------------------------------

1	2	3	4	5	6	7	8	9	10	11	12	13	14	15	16	17	18	19	20	21	22	23	24
---	---	---	---	---	---	---	---	---	----	----	----	----	----	----	----	----	----	----	----	----	----	----	----

21 1
5 2

подлесок: Р КРЛ ЛП СРЕДНИЙ
рекреационная характеристика: тип ландшафта ЗАКР.ГОР.СОМКН., класс эстетич. оценки-1, рекреационная оценка-СРЕДНЯЯ,
класс устойчивости-1, проходимость-СРЕДНЯЯ, просматриваемость-СРЕДНЯЯ, стадия депрессии -2
СОСТАВ НЕОДНОРОДНЫЙ, ПОЛНОТА НЕРАВНОМЕРНАЯ, ООПТ РЕГИОН.ИЛИ МУНИЦИПАЛ.ЗНАЧ
озу: ДРУГИЕ ОСОБО ЗАЩИТНЫЕ УЧАСТКИ

12	2,0	7БЗД+ОС+ЛП	1	27	В	90	28	34	9	4	1	ЕСЛШ	0,6	21	42	29	1	13	2	1			
----	-----	------------	---	----	---	----	----	----	---	---	---	------	-----	----	----	----	---	----	---	---	--	--	--

подлесок: Р КРЛ ЛП СРЕДНИЙ
рекреационная характеристика: тип ландшафта ЗАКР.ГОР.СОМКН., класс эстетич. оценки-1, рекреационная оценка-СРЕДНЯЯ,
класс устойчивости-1, проходимость-СРЕДНЯЯ, просматриваемость-СРЕДНЯЯ, стадия депрессии -2
ООПТ РЕГИОН.ИЛИ МУНИЦИПАЛ.ЗНАЧ
озу: ДРУГИЕ ОСОБО ЗАЩИТНЫЕ УЧАСТКИ

13	2,2	8В1Д1ОС	1	28	Б	90	29	32	9	4	1	ЕСЛШ	0,7	25	55	44	1	6	2	5	3		
----	-----	---------	---	----	---	----	----	----	---	---	---	------	-----	----	----	----	---	---	---	---	---	--	--

подлесок: ЛШ КРЛ СРЕДНИЙ
рекреационная характеристика: тип ландшафта ЗАКР.ГОР.СОМКН., класс эстетич. оценки-1, рекреационная оценка-СРЕДНЯЯ,
класс устойчивости-1, проходимость-СРЕДНЯЯ, просматриваемость-СРЕДНЯЯ, стадия депрессии -2
ООПТ РЕГИОН.ИЛИ МУНИЦИПАЛ.ЗНАЧ
озу: ДРУГИЕ ОСОБО ЗАЩИТНЫЕ УЧАСТКИ

14	6	7ДЗВ+С	1	26	Д	110	25	40	6	3	2	ЕСЛШ	0,5	20	12	8	2	4	2				
----	---	--------	---	----	---	-----	----	----	---	---	---	------	-----	----	----	---	---	---	---	--	--	--	--

подлесок: ЛШ Р КРЛ СРЕДНИЙ
склон Ю -15
рекреационная характеристика: тип ландшафта П/ОТКР.С РАВ.РАЗМ, класс эстетич. оценки-2, рекреационная оценка-СРЕДНЯЯ,
класс устойчивости-2, проходимость-СРЕДНЯЯ, просматриваемость-СРЕДНЯЯ, стадия депрессии -2
СОСТАВ НЕОДНОРОДНЫЙ, ПОЛНОТА НЕРАВНОМЕРНАЯ, ООПТ РЕГИОН.ИЛИ МУНИЦИПАЛ.ЗНАЧ
селекционная оценка: НОРМАЛЬНЫЕ
озу: ДРУГИЕ ОСОБО ЗАЩИТНЫЕ УЧАСТКИ

15	1	ПОЛЯНА ДЛЯ ОТДЫХА																					
----	---	-------------------	--	--	--	--	--	--	--	--	--	--	--	--	--	--	--	--	--	--	--	--	--

единичные деревья
5БЗД2ОС

подлесок: ЛШ РЕДКИЙ
рекреационная характеристика: тип ландшафта ОТКРЫТЫЙ-РЕДИНА, класс эстетич. оценки-3, рекреационная оценка-НИЗКАЯ
ООПТ РЕГИОН.ИЛИ МУНИЦИПАЛ.ЗНАЧ
озу: ДРУГИЕ ОСОБО ЗАЩИТНЫЕ УЧАСТКИ

УСТР. МЕСТ ОТД



КОПИЯ ВЕРНА
ЗАМ. ДИРЕКТОРА ФИЛИАЛА
ЛЕСНИЧЕГО
КУЗЬМИЦКАЯ С.А.