



УТВЕРЖДАЮ:

Заместитель председателя
Комитета лесного хозяйства
Московской области

Ф.И.О.: А.В. Прокопченко

Дата: 02.04.2018

Акт

лесопатологического обследования № 223

лесных насаждений Орехово-Зуевского лесничества (лесопарка)

Московской области (субъект Российской Федерации)

Способ лесопатологического обследования: 1. Визуальный

2. Инструментальный

Место проведения

Участковое лесничество	Урочище (дача)	Квартал (кварталы)	Выдел (выделы)	Площадь, га
Куровское	-	31	3	33,8
Куровское	-	31	12	2,3
Куровское	-	31	13	3,1

Лесопатологическое обследование проведено на общей площади 39,2 га.

1. Визуальное лесопатологическое обследование.* кв. 31 выд. 3

Наземное

Дистанционное

1.1. На площади 33,8 га фактическая таксационная характеристика лесного насаждения соответствует (не соответствует) таксационному описанию (нужное подчеркнуть). Причины несоответствия _____

Список участков с выявленными несоответствиями приведен в приложении 1 к настоящему Акту.

1.2. Лесные насаждения с нарушенной и утраченной устойчивостью выявлены на площади (га): 0,5

Участковое лесничество	Урочище (дача)	Площадь, га		Причина ослабления (гибели)
		с нарушенной устойчивостью	с утраченной устойчивостью	
Куровское 31-3		-	0,5	ветровал (821), бурелом (822), заселено и отработано короедом-типографом (343), рак смоляной (371)
-	-	-	-	
Итого:			0,5	

Состояние обследованных лесных насаждений приведено в приложениях 1.1-1.4 к Акту в зависимости от метода проведения ЛПО.

1.3. В обследованных лесных участках прогнозируется:

Прогноз	Площадь, га
Ослабление лесных насаждений	
Усыхание лесных насаждений различной степени	
Развитие очагов вредных организмов	

1.4. Обнаружено загрязнение лесного участка отходами и выбросами: промышленными бытовыми

Вид загрязнения	Размеры загрязнения			Объём, кубм	Площадь загрязнения, га
	длина, м	ширина, м	высота, м		
-	-	-	-	-	-

ЗАКЛЮЧЕНИЕ

Оценка текущего санитарного и лесопатологического состояния лесных насаждений, назначенные профилактические мероприятия по защите лесов, агитационные мероприятия:

Лесоустройство 2000 года. Санитарное состояние насаждения на площади 33,3 га - устойчивое;

С целью предотвращения негативных процессов или снижения ущерба от их воздействия следует проводить надзор за состоянием насаждения.

Состав насаждения согласно таксационному описанию 6С4Е+Б.

Санитарное состояние насаждения на площади 0,5 га - с утраченной устойчивостью.

Назначается проведение сплошной санитарной рубки на площади 0,5 га.


Признаки повреждения деревьев: слом ствола под кроной прошлых лет (218), механическое обрыв корней (вывал) прошлых лет (206), отработано более 3/4 окружности ствола (614), наличие на стволе в области кроны раковых ран, язв (805).

Причины ослабления и повреждения более 50% насаждения - ветровал (821), бурелом (822), повреждение короедом-типографом (343), рак смоляной (371)

Исполнитель работ по проведению лесопатологического обследования:

ФИО Федотова Е.С.

Подпись



*Раздел включается в акт, в случае проведения лесопатологического обследования визуальным способом.

1. Визуальное лесопатологическое обследование.* кв. 31 выд. 12

Наземное

Дистанционное

1.1. На площади 2,3 га фактическая таксационная характеристика лесного насаждения соответствует (не соответствует) таксационному описанию (нужное подчеркнуть). Причины несоответствия _____

Список участков с выявленными несоответствиями приведен в приложении 1 к настоящему Акту.

1.2. Лесные насаждения с нарушенной и утраченной устойчивостью выявлены на площади (га): 2,2

Участковое лесничество	Урочище (дача)	Площадь, га		Причина ослабления (гибели)
		с нарушенной устойчивостью	с утраченной устойчивостью	
Куровское 31-12	-	-	2,2	ветровал (821), бурелом (822), заселено и отработано короедом-типографом (343), рак смоляной (371)
-	-	-	-	
Итого:			2,2	

Состояние обследованных лесных насаждений приведено в приложениях 1.1-1.4 к Акту в зависимости от метода проведения ЛПО.

1.3. В обследованных лесных участках прогнозируется:

Прогноз	Площадь, га
Ослабление лесных насаждений	
Усыхание лесных насаждений различной степени	
Развитие очагов вредных организмов	

1.4. Обнаружено загрязнение лесного участка отходами и выбросами: промышленными

бытовыми

Вид загрязнения	Размеры загрязнения			Объём, кубм	Площадь загрязнения, га
	длина, м	ширина, м	высота, м		
-	-	-	-	-	-

ЗАКЛЮЧЕНИЕ

Оценка текущего санитарного и лесопатологического состояния лесных насаждений, назначенные профилактические мероприятия по защите лесов, агитационные мероприятия:

Лесоустройство 2000 года. Санитарное состояние насаждения на площади 0,1 га - устойчивое;

С целью предотвращения негативных процессов или снижения ущерба от их воздействия следует проводить надзор за состоянием насаждения.

Состав насаждения согласно таксационному описанию 5СЗЕ2Б.

Санитарное состояние насаждения на площади 2,2 га- с утраченной устойчивостью.

Назначается проведение сплошной санитарной рубки на площади 2,2 га.

Признаки повреждения деревьев: слом ствола под кроной прошлых лет (218), механическое обрыв корней (вывал) прошлых лет (206), отработано более 3/4 окружности ствола (614), наличие на стволе в области кроны раковых ран, язв (805).

Причины ослабления и повреждения более 50% насаждения - ветровал (821), бурелом (822), повреждение короедом-типографом (343), рак смоляной (371)

Исполнитель работ по проведению лесопатологического обследования:

ФИО Федотова Е.С.

Подпись

Федотун

*Раздел включается в акт, в случае проведения лесопатологического обследования визуальным способом.

1. Визуальное лесопатологическое обследование.* кв. 31 вид. 13

Наземное

Дистанционное

1.1. На площади 3,1 га фактическая таксационная характеристика лесного насаждения соответствует (не соответствует) таксационному описанию (нужное подчеркнуть). Причины несоответствия _____

Список участков с выявленными несоответствиями приведён в приложении 1 к настоящему Акту.

1.2. Лесные насаждения с нарушенной и утраченной устойчивостью выявлены на площади (га): 2,3

Участковое лесничество	Урочище (дача)	Площадь, га		Причина ослабления (гибели)
		с нарушенной устойчивостью	с утраченной устойчивостью	
Куровское 31-13		-	2,3	ветровал (821), бурелом (822), заселено и отработано короедом-типографом (343), рак смоляной (371)
-	-	-	-	
Итого:			2,3	

Состояние обследованных лесных насаждений приведено в приложениях 1.1-1.4 к Акту в зависимости от метода проведения ЛПО.

1.3. В обследованных лесных участках прогнозируется:

Прогноз	Площадь, га
Ослабление лесных насаждений	
Усыхание лесных насаждений различной степени	
Развитие очагов вредных организмов	

1.4. Обнаружено загрязнение лесного участка отходами и выбросами: промышленными бытовыми

Вид загрязнения	Размеры загрязнения			Объём, кубм	Площадь загрязнения, га
	длина, м	ширина, м	высота, м		
-	-	-	-	-	-

ЗАКЛЮЧЕНИЕ

Оценка текущего санитарного и лесопатологического состояния лесных насаждений, назначенные профилактические мероприятия по защите лесов, агитационные мероприятия:

Лесоустройство 2000 года. Санитарное состояние насаждения на площади 0,8 га - устойчивое;

С целью предотвращения негативных процессов или снижения ущерба от их воздействия следует проводить надзор за состоянием насаждения.

Состав насаждения согласно таксационному описанию бС4Е+Б.

Санитарное состояние насаждения на площади 2,3 га- с утраченной устойчивостью.

Назначается проведение сплошной санитарной рубки на площади 2,3 га.

Признаки повреждения деревьев: слом ствола под кроной прошлых лет (218), механическое обрыв корней (вывал) прошлых лет (206), отработано более 3/4 окружности ствола (614), наличие на стволе в области кроны раковых ран, язв (805).

Причины ослабления и повреждения более 50% насаждения - ветровал (821), бурелом (822), повреждение короедом-типографом (343), рак смоляной (371)

Исполнитель работ по проведению лесопатологического обследования:

ФИО Федотова Е.С.

Подпись Федотова

*Раздел включается в акт, в случае проведения лесопатологического обследования визуальным способом.

2. Инструментальное обследование лесного участка.**

кв.31 вид.3

2.1. Фактическая таксационная характеристика лесного насаждения соответствует

(не соответствует) (нужное подчеркнуть) таксационному описанию. Причины несоответствия:

Ведомость лесных участков с выявленными несоответствиями таксационным описаниям приведена в приложении 1 к Акту.

2.2. Состояние насаждений: **с нарушенной устойчивостью**
с утраченной устойчивостью

причины повреждения:

ветровал (821), бурелом (822), заселено и обработано короедом-типографом (343), рак смоляной (371)

Заселено (обработано) стволовыми вредителями:

Вид вредителя	Порода	Встречаемость (% заселённых деревьев)	Степень заселения лесного насаждения (слабая, средняя, сильная)
короед-типограф	Е	80	сильная
-	-	-	-

Повреждено огнём:

Вид пожара	Порода	Состояние корневых лап		Состояние корневой шейки		Подсушивание луба	
		процент повреждённых огнём корней	процент деревьев с данным повреждением	ожог корневой шейки по окружности (1/4; 2/4; 3/4; более 3/4)	процент деревьев с данным повреждением	по окружности (1/4; 2/4; 3/4; более 3/4)	процент деревьев с данным повреждением
-	-	-	-	-	-	-	-

Поражено болезнями:

Вид болезни	Порода	Встречаемость (% поражённых деревьев)	Степень поражения лесного насаждения (слабая, средняя, сильная)
рак смоляной	С	20,0	слабая
-	-	-	-
-	-	-	-
-	-	-	-
-	-	-	-

2.3. Выборке подлежит 80 % деревьев,

в том числе:

ослабленных - %; (причины назначения) _____ ;
 сильно ослабленных - %; (причины назначения) _____ ;
 усыхающих - %; (причины назначения) _____ ;
 свежего сухостоя - %;
 в том числе: свежего ветровала - %;
 свежего бурелома - %;
 в том числе: старого ветровала 40 %;
 старого бурелома 40 %;
 старого сухостоя - %;
 аварийных - %;

2.4. Полнота лесного насаждения после уборки деревьев, подлежащих рубке, составит

0,1 .

Критическая полнота для данной категории лесных насаждений составляет

0,3 .

ЗАКЛЮЧЕНИЕ

С целью предотвращения негативных процессов или снижения ущерба от их воздействия назначено:

Участковое лесничество	Урочище (дача)	Квартал	Выдел	Площадь выдела, га	Вид мероприятия	Площадь мероприятия, га	Порода	Запас на выдел, куб. м	Крайние сроки проведения
Куровское	-	31	3	33,8	СРС	0,5	С	180	2020

Ведомость перечета деревьев, назначенных в рубку, и абрис лесного участка прилагаются (приложения 2 и 3 к Акту).

Меры по обеспечению возобновления: лесные культуры

Состояние насаждения - с утраченной устойчивостью на площади 0,5 га.

Мероприятия, необходимые для предупреждения повреждения или поражения смежных насаждений:

С целью предотвращения негативных процессов или снижения ущерба от их воздействия

назначается проведение сплошной санитарной рубки.

Технология рубок: сплошно-лесосечная, согласно технологической карте.

Мероприятия, необходимые для предупреждения повреждения или поражения смежных насаждений: своевременное проведение проектируемых мероприятий.

Согласно п.46 приказа № 480 Минприроды РФ от 16.09.2016 г. в лесных насаждениях с наличием более 50% ветровала, бурелома назначение СОМ проводится визуальным способом, а недостающая информация переносится из таксационного описания.

Выборке подлежит 100% ветровала и бурелома.

Запас выбираемой древесины по таксационному описанию 360 куб.м./га

Согласно п.40 приказа № 470 Минприроды РФ от 12.09.2016 г. сплошная санитарная рубка проводится в лесных насаждениях, в которых после уборки деревьев, подлежащих рубке, полнота становится ниже предельных величин, при которых обеспечивается способность древостоев выполнять функции, соответствующие категориям защитных лесов или целевому назначению.

Сведения для расчёта степени повреждения:

год образования старого сухостоя 2012-2014 ;

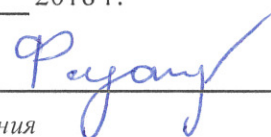
основная причина повреждения древесины ветровал, бурелом, рак смоляной ;

Дата проведения обследований 2.02 2018 г.

Исполнитель работ по проведению лесопатологического обследования:

ФИО Федотова Е.С.

Подпись



** Раздел включается в акт в случае проведения лесопатологического обследования инструментальным способом.

2. Инструментальное обследование лесного участка.**

кв.31 вид.12

2.1. Фактическая таксационная характеристика лесного насаждения соответствует

(не соответствует) (нужное подчеркнуть) таксационному описанию. Причины несоответствия:

Ведомость лесных участков с выявленными несоответствиями таксационным описаниям приведена в приложении 1 к Акту.

2.2. Состояние насаждений: **с нарушенной устойчивостью** **с утраченной устойчивостью**

причины повреждения:

ветровал (821), бурелом (822), заселено и отработано короедом-типографом (343), рак смоляной (371)

Заселено (отработано) стволовыми вредителями:

Вид вредителя	Порода	Встречаемость (% заселённых деревьев)	Степень заселения лесного насаждения (слабая, средняя, сильная)
короед-типограф	Е	80	сильная
-	-	-	-

Повреждено огнём:

Вид пожара	Порода	Состояние корневых лап		Состояние корневой шейки		Подсушивание луба	
		процент повреждённых огнём корней	процент деревьев с данным повреждением	ожог корневой шейки по окружности (1/4; 2/4; 3/4; более 3/4)	процент деревьев с данным повреждением	по окружности (1/4; 2/4; 3/4; более 3/4)	процент деревьев с данным повреждением
-	-	-	-	-	-	-	-

Поражено болезнями:

Вид болезни	Порода	Встречаемость (% поражённых деревьев)	Степень поражения лесного насаждения (слабая, средняя, сильная)
рак смоляной	С	20,0	слабая
-	-	-	-
-	-	-	-
-	-	-	-
-	-	-	-

2.3. Выборке подлежит 80 % деревьев,

в том числе:

ослабленных - %; (причины назначения) _____ ;сильно ослабленных - %; (причины назначения) _____ ;усыхающих - %; (причины назначения) _____ ;свежего сухостоя - %;в том числе: свежего ветровала - %;свежего бурелома - %;в том числе: старого ветровала 40 %;старого бурелома 40 %;старого сухостоя - %;аварийных - %;2.4. Полнота лесного насаждения после уборки деревьев, подлежащих рубке, составит 0,1 .Критическая полнота для данной категории лесных насаждений составляет 0,3 .

ЗАКЛЮЧЕНИЕ

С целью предотвращения негативных процессов или снижения ущерба от их воздействия назначено:

Участковое лесничество	Урочище (дача)	Квартал	Выдел	Площадь выдела, га	Вид мероприятия	Площадь мероприятия, га	Порода	Запас на выдел, куб. м	Крайние сроки проведения
Куровское	-	31	12	2,3	СРС	2,2	С	660	2020

Ведомость перечета деревьев, назначенных в рубку, и абрис лесного участка прилагаются (приложения 2 и 3 к Акту).

Меры по обеспечению возобновления: лесные культуры

Состояние насаждения - с утраченной устойчивостью на площади 2,2 га.

Мероприятия, необходимые для предупреждения повреждения или поражения смежных насаждений:

С целью предотвращения негативных процессов или снижения ущерба от их воздействия

назначается проведение сплошной санитарной рубки.

Технология рубок: сплошно-лесосечная, согласно технологической карте.

Мероприятия, необходимые для предупреждения повреждения или поражения смежных насаждений: своевременное проведение проектируемых мероприятий.

Согласно п.46 приказа № 480 Минприроды РФ от 16.09.2016 г. в лесных насаждениях с наличием более 50% ветровала, бурелома назначение СОМ проводится визуальным способом, а недостающая информация переносится из таксационного описания.

Выборке подлежит 100% ветровала и бурелома.

Запас выбираемой древесины по таксационному описанию 300 куб.м./га

Согласно п.40 приказа № 470 Минприроды РФ от 12.09.2016 г. сплошная санитарная рубка проводится в лесных насаждениях, в которых после уборки деревьев, подлежащих рубке, полнота становится ниже предельных величин, при которых обеспечивается способность древостоев выполнять функции, соответствующие категориям защитных лесов или целевому назначению.

Сведения для расчёта степени повреждения:

год образования старого сухостоя 2012-2014;

основная причина повреждения древесины ветровал, бурелом, рак смоляной;

Дата проведения обследований 2.02 2018 г.

Исполнитель работ по проведению лесопатологического обследования:

ФИО Федотова Е.С.

Подпись

** Раздел включается в акт в случае проведения лесопатологического обследования инструментальным способом.

2. Инструментальное обследование лесного участка.**

кв.31 выд.13

2.1. Фактическая таксационная характеристика лесного насаждения **соответствует**

(не соответствует) (нужное подчеркнуть) таксационному описанию. Причины несоответствия:

Ведомость лесных участков с выявленными несоответствиями таксационным описаниям приведена в приложении I к Акту.

2.2. Состояние насаждений: **с нарушенной устойчивостью**
с утраченной устойчивостью

причины повреждения:

ветровал (821), бурелом (822), заселено и обработано короедом-типографом (343), рак смоляной (371)

Заселено (обработано) стволовыми вредителями:

Вид вредителя	Порода	Встречаемость (% заселённых деревьев)	Степень заселения лесного насаждения (слабая, средняя, сильная)
короед-типограф	Е	80	сильная
-	-	-	-

Повреждено огнём:

Вид пожара	Порода	Состояние корневых лап		Состояние корневой шейки		Подсушивание луба	
		процент повреждённых огнём корней	процент деревьев с данным повреждением	ожог корневой шейки по окружности (1/4; 2/4; 3/4; более 3/4)	процент деревьев с данным повреждением	по окружности (1/4; 2/4; 3/4; более 3/4)	процент деревьев с данным повреждением
-	-	-	-	-	-	-	-

Поражено болезнями:

Вид болезни	Порода	Встречаемость (% поражённых деревьев)	Степень поражения лесного насаждения (слабая, средняя, сильная)
рак смоляной	С	20,0	слабая
-	-	-	-
-	-	-	-
-	-	-	-
-	-	-	-

2.3. Выборке подлежит 80 % деревьев,

в том числе:

ослабленных - %; (причины назначения) _____ ;
 сильно ослабленных - %; (причины назначения) _____ ;
 усыхающих - %; (причины назначения) _____ ;
 свежего сухостоя - %;
 в том числе: свежего ветровала - %;
 свежего бурелома - %;
 в том числе: старого ветровала 40 %;
 старого бурелома 40 %;
 старого сухостоя - %;
 аварийных - %;

2.4. Полнота лесного насаждения после уборки деревьев, подлежащих рубке, составит 0,0 .

Критическая полнота для данной категории лесных насаждений составляет 0,3 .

ЗАКЛЮЧЕНИЕ

С целью предотвращения негативных процессов или снижения ущерба от их воздействия назначено:

Участковое лесничество	Урочище (дача)	Квар-тал	Вы-дел	Площадь выдела, га	Вид мероп-риятия	Площадь мероприятия, га	По-рода	Запас на выдел, куб. м	Крайние сро-ки проведе-ния
Куровское	-	31	13	3,1	СРС	2,3	С	529	2020

Ведомость перечета деревьев, назначенных в рубку, и абрис лесного участка прилагаются (приложения 2 и 3 к Акту).

Меры по обеспечению возобновления: лесные культуры

Состояние насаждения - с утраченной устойчивостью на площади 2,3 га.

Мероприятия, необходимые для предупреждения повреждения или поражения смежных насаждений:

С целью предотвращения негативных процессов или снижения ущерба от их воздействия назначается проведение сплошной санитарной рубки.

Технология рубок: сплошно-лесосечная, согласно технологической карте.

Мероприятия, необходимые для предупреждения повреждения или поражения смежных насаждений: своевременное проведение проектируемых мероприятий.

Согласно п.46 приказа № 480 Минприроды РФ от 16.09.2016 г. в лесных насаждениях с наличием более 50% ветровала, бурелома назначение СОМ проводится визуальным способом, а недостающая информация переносится из таксационного описания.

Выборке подлежит 100% ветровала и бурелома.

Запас выбираемой древесины по таксационному описанию 230 куб.м./га

Согласно п.40 приказа № 470 Минприроды РФ от 12.09.2016 г. сплошная санитарная рубка проводится в лесных насаждениях, в которых после уборки деревьев, подлежащих рубке, полнота становится ниже предельных величин, при которых обеспечивается способность древостоев выполнять функции, соответствующие категориям защитных лесов или целевому назначению.

Сведения для расчёта степени повреждения:

год образования старого сухостоя 2012-2014 ;

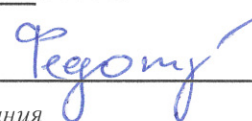
основная причина повреждения древесины ветровал, бурелом, рак смоляной ;

Дата проведения обследований д. 02 2018 г.

Исполнитель работ по проведению лесопатологического обследования:

ФИО Федотова Е.С.

Подпись



** Раздел включается в акт в случае проведения лесопатологического обследования инструментальным способом.

**Результаты проведения лесопатологического обследования в лесных насаждениях,
повреждённых вредителями леса (хвое- листогрызущими) за февраль 2018 г.**
(месяц)

Субъект Российской Федерации Московская область Лесничество (лесопарк) Орехово-Зуевское
Участковое лесничество Куровское Урочище (лесная дача) -

№	№ квартала	№ выдела	№ выдела, га	Целевое назначение лесов	Категория защитных лесов	№ лесопатологического выдела	Площадь лесопатологического выдела, га	Таксационная характеристика лесного насаждения										Вид вредителя	Доля повреждённых деревьев, % от количества	Распределение деревьев по степени объедания кроны, % от числа стволов					Назначенные мероприятия			
								состав	порода	Возраст	средняя высота, м	средний диаметр, см	тип леса	полнота	бонитет	запас, куб. м/га	17			18	19	20	21	22	23	24	25	26
-	1	2	3	4	5	6	7	8	9	10	11	12	13	14	15	16	17	18	19	20	21	22	23	24	25	26		
-	-	-	-	-	-	-	-	-	-	-	-	-	-	-	-	-	-	-	до 25	26-49	50-75	более 75	Фаза развития вредителя	вид	площадь, га	Сроки проведения		

Показатели, не соответствующие таксационному описанию отмечаются «*».

Исполнитель работ по проведению лесопатологического обследования:

ФИО Федотова Е.С.

Подпись 

Дата составления документа 20.02.2018

Телефон (916)917-3661

**Результаты проведения лесопатологических обследований лесных насаждений
с использованием авиационных средств**

Субъект Российской Федерации Московская область Лесничество (лесопарк) Урочище (лесная дача)

Участковое лесничество _____

Государственный и регистрационный знаки летательного аппарата _____

Изготовитель, тип летательного аппарата _____

Серийный идентификационный номер воздушного судна _____

Дата вылета _____ Местное время вылета _____ Пункт вылета _____ Время полёта _____

1	2	3	4	5	6	7	Доля усыхающих и погибших деревьев, %						Степень повреждения полога, %		17	18	Назначенные мероприятия					
							8	9	10	11	12	13	14	15			16	19	20	21		
					Повреждаемая порода	Усыхающие	свежий сухостой	старый сухостой	свежий ветровал	свежий бурелом	старый ветровал	старый бурелом	аварийные деревья	дефолития	деформация	Тип распределения повреждений (портихи) деревьев (равномерное, групповое, куртинное, сплошное усыхание (повреждение))	Причина повреждения	вид	площадь, га	Сроки проведения		

Исполнитель работ по проведению лесопатологических обследований:

ФИО Федотова Е.С. Подпись 

Дата составления документа 20.08.2011 Телефон (916)917-3661

Результаты проведения лесопатологических обследований лесных насаждений с использованием данных дистанционного зондирования Земли (авиационных и космических снимков)

Субъект Российской Федерации _____ Лесничество (лесопарк) _____
Участковое лесничество _____ Урочище (лесная дача) _____

№	Номер лесного квартала	Номер лесотаксационного выдела	Площадь лесотаксационного выдела, га	Номер лесопатологического выдела	Площадь лесопатологического выдела, га	Краткая таксационная характеристика лесных насаждений по данным лесоустройства								Краткая характеристика материалов дистанционного зондирования Земли						Рекомендуемые мероприятия																									
						порodный состав	средний возраст	средняя высота, м	средний диаметр, см	тип леса/тип лесорастительных условий	относительная полнота	бонитет	общий запас древесины, м ³ /га	Тип и наименование летального аппарата	Наименование съемочной аппаратуры	Режим съемки (панхроматический/мультиспектральный/гиперспектральный/ИК и т.п.)	Пространственное разрешение (для каждого режима), м	Дата съемки (дд.мм.гггг)	Дата дешифрирования (дд.мм.гггг)	Предполагаемая причина повреждения	Вид	площадь, га	сроки проведения (мм.гггг-мм.гггг)																						
1		2		3		4		5		6		7		8		9		10		11		12		13		14		15		16		17		18		19		20		21		22		23	

Исполнитель работ по проведению лесопатологического обследования:

ФИО _____ Федотова Е.С. _____ Подпись _____

Дата составления документа _____ 20.03.2018 _____ Телефон (916)917-3661

Федотова

Ведомость перечета деревьев назначенных в рубку

ВРЕМЕННАЯ ПРОБНАЯ ПЛОЩАДЬ № 1

Субъект Российской Федерации Московская область

Лесничество (лесопарк) Орехово-Зуевское . Квартал 31 . Выдел 3

Площадь 0,5 га, _____ .

Номер очага вредных организмов - Размер пробной площади 0,5 га.

Таксационная характеристика:

тип леса СЧРМ состав 6С4Е+Б возраст 140 бонитет 2

полнота 0,7 запас на га 360 возобновление лесные культуры

Время и причина ослабления лесного насаждения:

ветровал (821), бурелом (822), заселено и отработано короедом-типографом (343),
рак смоляной (371)

Тип очага вредных организмов: эпизодический, хронический (подчеркнуть).

Фаза развития очага вредных организмов: начальная, нарастания численности, собственно вспышка, кризис (подчеркнуть). Затухший очаг.

Состояние лесного насаждения, намечаемые мероприятия:

Состояние насаждения - с утраченной устойчивостью на площади 0,5 га.

С целью предотвращения негативных процессов или снижения ущерба от их воздействия
назначается проведение **сплошной санитарной рубки** на площади 0,5 га.

Технология рубок: сплошно-лесосечная, согласно технологической карте.

Исполнитель работ по проведению лесопатологического обследования:

ФИО Федотова Е.С.

Подпись 

Дата составления документа 20.03.2018

Телефон (916)917-3661

ВЕДОМОСТЬ ПЕРЕЧЕТА ДЕРЕВЬЕВ

Порода: -

ступени толщины, см	Количество деревьев по категориям состояния, шт.																Всего деревьев по	
	I	II	III	IV		V		VI			ветровал, бурелом			аварийные деревья			шт.	в т.ч. подлежа т рубке, %
				НЗ	З	НЗ	З	НЗ	З	О	НЗ	З	О	НЗ	З	О		
1	2	3	4	5	6	7	8	9	10	11	12	13	14	15	16	17	18	19
8	-	-	-	-	-	-	-	-	-	-	-	-	-	-	-	-	-	-
12	-	-	-	-	-	-	-	-	-	-	-	-	-	-	-	-	-	-
16	-	-	-	-	-	-	-	-	-	-	-	-	-	-	-	-	-	-
20	-	-	-	-	-	-	-	-	-	-	-	-	-	-	-	-	-	-
24	-	-	-	-	-	-	-	-	-	-	-	-	-	-	-	-	-	-
28	-	-	-	-	-	-	-	-	-	-	-	-	-	-	-	-	-	-
32	-	-	-	-	-	-	-	-	-	-	-	-	-	-	-	-	-	-
36 и более	-	-	-	-	-	-	-	-	-	-	-	-	-	-	-	-	-	-
Итого, шт	-	-	-	-	-	-	-	-	-	-	-	-	-	-	-	-	-	-
Итого, %	-	-	-	-	-	-	-	-	-	-	-	-	-	-	-	-	-	-

Порода: -

ступени толщины, см	Количество деревьев по категориям состояния, шт.																Всего деревьев по	
	I	II	III	IV		V		VI			ветровал, бурелом			аварийные деревья			шт.	в т.ч. подлежа т рубке, %
				НЗ	З	НЗ	З	НЗ	З	О	НЗ	З	О	НЗ	З	О		
1	2	3	4	5	6	7	8	9	10	11	12	13	14	15	16	17	18	19
8	-	-	-	-	-	-	-	-	-	-	-	-	-	-	-	-	-	-
12	-	-	-	-	-	-	-	-	-	-	-	-	-	-	-	-	-	-
16	-	-	-	-	-	-	-	-	-	-	-	-	-	-	-	-	-	-
20	-	-	-	-	-	-	-	-	-	-	-	-	-	-	-	-	-	-
24	-	-	-	-	-	-	-	-	-	-	-	-	-	-	-	-	-	-
28	-	-	-	-	-	-	-	-	-	-	-	-	-	-	-	-	-	-
32	-	-	-	-	-	-	-	-	-	-	-	-	-	-	-	-	-	-
36 и более	-	-	-	-	-	-	-	-	-	-	-	-	-	-	-	-	-	-
Итого, шт	-	-	-	-	-	-	-	-	-	-	-	-	-	-	-	-	-	-
Итого, %	-	-	-	-	-	-	-	-	-	-	-	-	-	-	-	-	-	-

Порода: -

ступени толщины, см	Количество деревьев по категориям состояния, шт.																Всего деревьев по	
	I	II	III	IV		V		VI			ветровал, бурелом			аварийные деревья			шт.	в т.ч. подлежа т рубке, %
				НЗ	З	НЗ	З	НЗ	З	О	НЗ	З	О	НЗ	З	О		
1	2	3	4	5	6	7	8	9	10	11	12	13	14	15	16	17	18	19
8	-	-	-	-	-	-	-	-	-	-	-	-	-	-	-	-	-	-
12	-	-	-	-	-	-	-	-	-	-	-	-	-	-	-	-	-	-
16	-	-	-	-	-	-	-	-	-	-	-	-	-	-	-	-	-	-
20	-	-	-	-	-	-	-	-	-	-	-	-	-	-	-	-	-	-
24	-	-	-	-	-	-	-	-	-	-	-	-	-	-	-	-	-	-
28	-	-	-	-	-	-	-	-	-	-	-	-	-	-	-	-	-	-
32	-	-	-	-	-	-	-	-	-	-	-	-	-	-	-	-	-	-
36 и более	-	-	-	-	-	-	-	-	-	-	-	-	-	-	-	-	-	-
Итого, шт	-	-	-	-	-	-	-	-	-	-	-	-	-	-	-	-	-	-
Итого, %	-	-	-	-	-	-	-	-	-	-	-	-	-	-	-	-	-	-

Примечание: НЗ - незаселенное, З - заселенное, О - отработанное вредителями.

Ведомость перечета деревьев назначенных в рубку

ВРЕМЕННАЯ ПРОБНАЯ ПЛОЩАДЬ № 2

Субъект Российской Федерации Московская область

Лесничество (лесопарк) Орехово-Зуевское . Квартал 31 . Выдел 12

Площадь 2,2 га, _____ .

Номер очага вредных организмов - Размер пробной площади 2,2 га.

Таксационная характеристика:

тип леса СЧРМ состав 5С3Е2Б возраст 70 бонитет 1

полнота 0,7 запас на га 300 возобновление лесные культуры

Время и причина ослабления лесного насаждения:

ветровал (821), бурелом (822), заселено и отработано короедом-типографом (343),
рак смоляной (371)

Тип очага вредных организмов: эпизодический, хронический (подчеркнуть).

Фаза развития очага вредных организмов: начальная, нарастания численности, собственно вспышка, кризис (подчеркнуть). Затухший очаг.

Состояние лесного насаждения, намечаемые мероприятия:

Состояние насаждения - с утраченной устойчивостью на площади 2,2 га.

С целью предотвращения негативных процессов или снижения ущерба от их воздействия
назначается проведение **сплошной санитарной рубки** на площади 2,2 га.

Технология рубок: сплошно-лесосечная, согласно технологической карте.

Исполнитель работ по проведению лесопатологического обследования:

ФИО Федотова Е.С.

Подпись Федотова

Дата составления документа 20.03.2018

Телефон (916)917-3661

ВЕДОМОСТЬ ПЕРЕЧЕТА ДЕРЕВЬЕВ

Порода: - _____

ступени толщины, см	Количество деревьев по категориям состояния, шт.																Всего деревьев по		
	I	II	III	IV		V		VI			ветровал, бурелом			аварийные деревья			шт.	в т.ч. подлежа т рубке, %	
				НЗ	З	НЗ	З	НЗ	З	О	НЗ	З	О	НЗ	З	О			
1	2	3	4	5	6	7	8	9	10	11	12	13	14	15	16	17	18	19	
8	-	-	-	-	-	-	-	-	-	-	-	-	-	-	-	-	-	-	-
12	-	-	-	-	-	-	-	-	-	-	-	-	-	-	-	-	-	-	-
16	-	-	-	-	-	-	-	-	-	-	-	-	-	-	-	-	-	-	-
20	-	-	-	-	-	-	-	-	-	-	-	-	-	-	-	-	-	-	-
24	-	-	-	-	-	-	-	-	-	-	-	-	-	-	-	-	-	-	-
28	-	-	-	-	-	-	-	-	-	-	-	-	-	-	-	-	-	-	-
32	-	-	-	-	-	-	-	-	-	-	-	-	-	-	-	-	-	-	-
36 и более	-	-	-	-	-	-	-	-	-	-	-	-	-	-	-	-	-	-	-
Итого, шт	-	-	-	-	-	-	-	-	-	-	-	-	-	-	-	-	-	-	-
Итого, %	-	-	-	-	-	-	-	-	-	-	-	-	-	-	-	-	-	-	-

Порода: - _____

ступени толщины, см	Количество деревьев по категориям состояния, шт.																Всего деревьев по		
	I	II	III	IV		V		VI			ветровал, бурелом			аварийные деревья			шт.	в т.ч. подлежа т рубке, %	
				НЗ	З	НЗ	З	НЗ	З	О	НЗ	З	О	НЗ	З	О			
1	2	3	4	5	6	7	8	9	10	11	12	13	14	15	16	17	18	19	
8	-	-	-	-	-	-	-	-	-	-	-	-	-	-	-	-	-	-	-
12	-	-	-	-	-	-	-	-	-	-	-	-	-	-	-	-	-	-	-
16	-	-	-	-	-	-	-	-	-	-	-	-	-	-	-	-	-	-	-
20	-	-	-	-	-	-	-	-	-	-	-	-	-	-	-	-	-	-	-
24	-	-	-	-	-	-	-	-	-	-	-	-	-	-	-	-	-	-	-
28	-	-	-	-	-	-	-	-	-	-	-	-	-	-	-	-	-	-	-
32	-	-	-	-	-	-	-	-	-	-	-	-	-	-	-	-	-	-	-
36 и более	-	-	-	-	-	-	-	-	-	-	-	-	-	-	-	-	-	-	-
Итого, шт	-	-	-	-	-	-	-	-	-	-	-	-	-	-	-	-	-	-	-
Итого, %	-	-	-	-	-	-	-	-	-	-	-	-	-	-	-	-	-	-	-

Порода: - _____

ступени толщины, см	Количество деревьев по категориям состояния, шт.																Всего деревьев по		
	I	II	III	IV		V		VI			ветровал, бурелом			аварийные деревья			шт.	в т.ч. подлежа т рубке, %	
				НЗ	З	НЗ	З	НЗ	З	О	НЗ	З	О	НЗ	З	О			
1	2	3	4	5	6	7	8	9	10	11	12	13	14	15	16	17	18	19	
8	-	-	-	-	-	-	-	-	-	-	-	-	-	-	-	-	-	-	-
12	-	-	-	-	-	-	-	-	-	-	-	-	-	-	-	-	-	-	-
16	-	-	-	-	-	-	-	-	-	-	-	-	-	-	-	-	-	-	-
20	-	-	-	-	-	-	-	-	-	-	-	-	-	-	-	-	-	-	-
24	-	-	-	-	-	-	-	-	-	-	-	-	-	-	-	-	-	-	-
28	-	-	-	-	-	-	-	-	-	-	-	-	-	-	-	-	-	-	-
32	-	-	-	-	-	-	-	-	-	-	-	-	-	-	-	-	-	-	-
36 и более	-	-	-	-	-	-	-	-	-	-	-	-	-	-	-	-	-	-	-
Итого, шт	-	-	-	-	-	-	-	-	-	-	-	-	-	-	-	-	-	-	-
Итого, %	-	-	-	-	-	-	-	-	-	-	-	-	-	-	-	-	-	-	-

Примечание: НЗ - незаселенное, З - заселенное, О - отработанное вредителями.

Ведомость перечета деревьев назначенных в рубку

ВРЕМЕННАЯ ПРОБНАЯ ПЛОЩАДЬ № 3

Субъект Российской Федерации Московская область

Лесничество (лесопарк) Орехово-Зуевское . Квартал 31 . Выдел 13

Площадь 2,3 га, _____ .

Номер очага вредных организмов - Размер пробной площади 2,3 га.

Таксационная характеристика:

тип леса СЧРМ состав 6С4Е+Б возраст 140 бонитет 1

полнота 0,4 запас на га 230 возобновление лесные культуры

Время и причина ослабления лесного насаждения:

ветровал (821), бурелом (822), заселено и отработано короедом-типографом (343),
рак смоляной (371)

Тип очага вредных организмов: эпизодический, хронический (подчеркнуть).

Фаза развития очага вредных организмов: начальная, нарастания численности, собственно вспышка, кризис (подчеркнуть). Затухший очаг.

Состояние лесного насаждения, намечаемые мероприятия:

Состояние насаждения - с утраченной устойчивостью на площади 2,3 га.

С целью предотвращения негативных процессов или снижения ущерба от их воздействия
назначается проведение **сплошной санитарной рубки** на площади 2,3 га.

Технология рубок: сплошно-лесосечная, согласно технологической карте.

Исполнитель работ по проведению лесопатологического обследования:

ФИО Федотова Е.С.

Подпись 

Дата составления документа 20.08.2018

Телефон (916)917-3661

ВЕДОМОСТЬ ПЕРЕЧЕТА ДЕРЕВЬЕВ

Порода: -

ступени толщины, см	Количество деревьев по категориям состояния, шт.																Всего деревьев по		
	I	II	III	IV		V		VI			ветровал, бурелом			аварийные деревья			шт.	в т.ч. подлежа т рубке, %	
				НЗ	З	НЗ	З	НЗ	З	О	НЗ	З	О	НЗ	З	О			
1	2	3	4	5	6	7	8	9	10	11	12	13	14	15	16	17	18	19	
8	-	-	-	-	-	-	-	-	-	-	-	-	-	-	-	-	-	-	-
12	-	-	-	-	-	-	-	-	-	-	-	-	-	-	-	-	-	-	-
16	-	-	-	-	-	-	-	-	-	-	-	-	-	-	-	-	-	-	-
20	-	-	-	-	-	-	-	-	-	-	-	-	-	-	-	-	-	-	-
24	-	-	-	-	-	-	-	-	-	-	-	-	-	-	-	-	-	-	-
28	-	-	-	-	-	-	-	-	-	-	-	-	-	-	-	-	-	-	-
32	-	-	-	-	-	-	-	-	-	-	-	-	-	-	-	-	-	-	-
36 и более	-	-	-	-	-	-	-	-	-	-	-	-	-	-	-	-	-	-	-
Итого, шт	-	-	-	-	-	-	-	-	-	-	-	-	-	-	-	-	-	-	-
Итого, %	-	-	-	-	-	-	-	-	-	-	-	-	-	-	-	-	-	-	-

Порода: -

ступени толщины, см	Количество деревьев по категориям состояния, шт.																Всего деревьев по		
	I	II	III	IV		V		VI			ветровал, бурелом			аварийные деревья			шт.	в т.ч. подлежа т рубке, %	
				НЗ	З	НЗ	З	НЗ	З	О	НЗ	З	О	НЗ	З	О			
1	2	3	4	5	6	7	8	9	10	11	12	13	14	15	16	17	18	19	
8	-	-	-	-	-	-	-	-	-	-	-	-	-	-	-	-	-	-	-
12	-	-	-	-	-	-	-	-	-	-	-	-	-	-	-	-	-	-	-
16	-	-	-	-	-	-	-	-	-	-	-	-	-	-	-	-	-	-	-
20	-	-	-	-	-	-	-	-	-	-	-	-	-	-	-	-	-	-	-
24	-	-	-	-	-	-	-	-	-	-	-	-	-	-	-	-	-	-	-
28	-	-	-	-	-	-	-	-	-	-	-	-	-	-	-	-	-	-	-
32	-	-	-	-	-	-	-	-	-	-	-	-	-	-	-	-	-	-	-
36 и более	-	-	-	-	-	-	-	-	-	-	-	-	-	-	-	-	-	-	-
Итого, шт	-	-	-	-	-	-	-	-	-	-	-	-	-	-	-	-	-	-	-
Итого, %	-	-	-	-	-	-	-	-	-	-	-	-	-	-	-	-	-	-	-

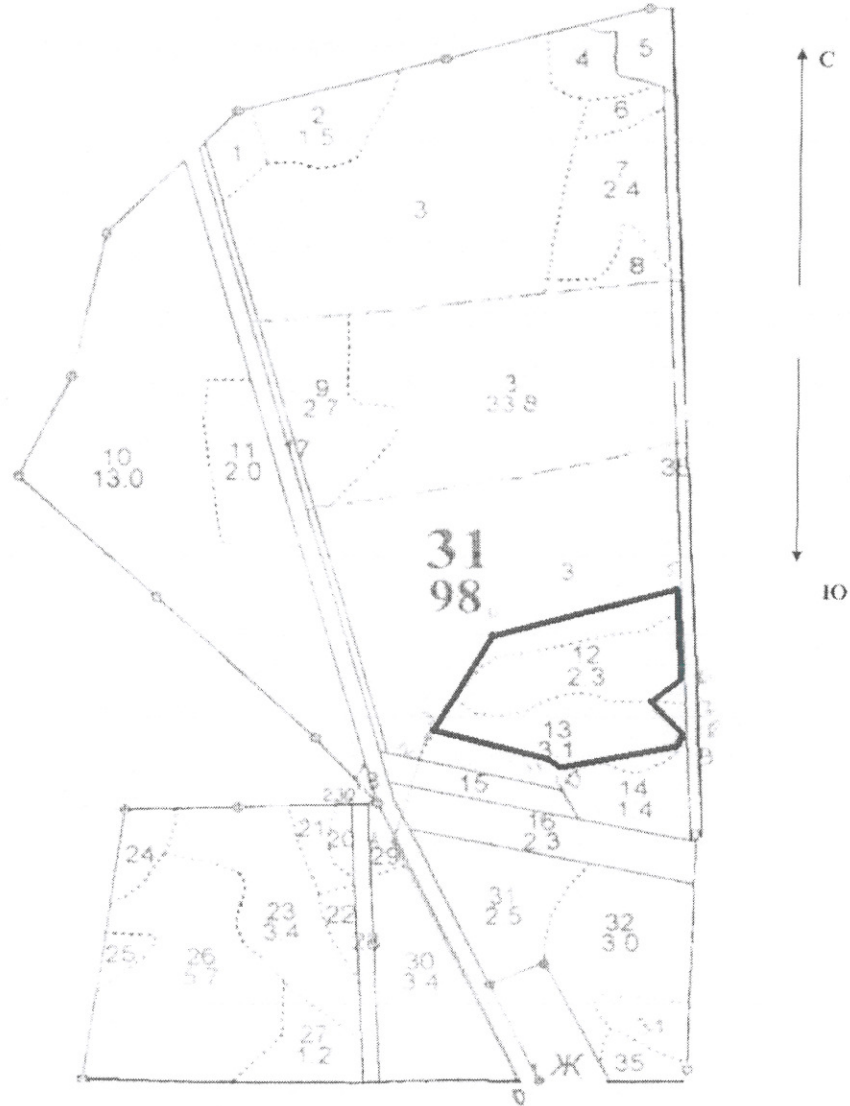
Порода: -

ступени толщины, см	Количество деревьев по категориям состояния, шт.																Всего деревьев по		
	I	II	III	IV		V		VI			ветровал, бурелом			аварийные деревья			шт.	в т.ч. подлежа т рубке, %	
				НЗ	З	НЗ	З	НЗ	З	О	НЗ	З	О	НЗ	З	О			
1	2	3	4	5	6	7	8	9	10	11	12	13	14	15	16	17	18	19	
8	-	-	-	-	-	-	-	-	-	-	-	-	-	-	-	-	-	-	-
12	-	-	-	-	-	-	-	-	-	-	-	-	-	-	-	-	-	-	-
16	-	-	-	-	-	-	-	-	-	-	-	-	-	-	-	-	-	-	-
20	-	-	-	-	-	-	-	-	-	-	-	-	-	-	-	-	-	-	-
24	-	-	-	-	-	-	-	-	-	-	-	-	-	-	-	-	-	-	-
28	-	-	-	-	-	-	-	-	-	-	-	-	-	-	-	-	-	-	-
32	-	-	-	-	-	-	-	-	-	-	-	-	-	-	-	-	-	-	-
36 и более	-	-	-	-	-	-	-	-	-	-	-	-	-	-	-	-	-	-	-
Итого, шт	-	-	-	-	-	-	-	-	-	-	-	-	-	-	-	-	-	-	-
Итого, %	-	-	-	-	-	-	-	-	-	-	-	-	-	-	-	-	-	-	-

Примечание: НЗ - незаселенное, З - заселенное, О - отработанное вредителями.

Абрис участка

М 1:10000



Номер выдела	Ленты (круговой площадки) перечёта				
	№ ленты (площадки)	длина, м	ширина, м	радиус, м	площадь, га

Номера точек	Координаты	Румбы линий	Длина, м
0-1		СЗ 26°00'	380
1-2		СВ 16°00'	140
2-3		СВ 29°00'	25
3-4		СВ 29°00'	141
4-5		СВ 72°00'	266
5-6		ЮВ 01°00'	128
6-7		ЮЗ 47°00'	50
7-8		ЮВ 27°00'	51
8-9		ЮЗ 21°00'	24
9-10		ЮЗ 82°00'	146
10-11		СЗ 34°00'	15
11-3		СЗ 70°00'	155

Исполнитель работ по проведению лесопатологического обследования:
ФИО Федотова Е.С.

Подпись Федотова

Дата составления документа

20.03.2018

Телефон

(916)917-3661

Лесничество КУРОВСКОЕ Категория зашитности ЛЕСОПАРКОВЫЕ ЧАСТИ ЗЕЛЕННЫХ ЗОН Квадрат: 31

№	Площадь	Состав	Подрост	покрыт	почва	высота	диаметр	качество	тип	возраст	запас	сорт	класс	эстетич.	санитар.	тиг.	оценка	высота
1	631	С	1	9	30	9	9	2	1	3	СЛМ	0,4	5	3	2			
2	1,5	BC2E	1	31	140	31	40	7	4	1	СЧРМ	0,4	23	35	28	1		
3	35,8	6C4E+В	1	28	140	29	40	7	4	2	СЧРМ	0,7	36	130	1			
4	9	8C1E1E	1	15	40	15	12	2	1	1	ССЛМ	0,7	16	14	11			
5	8	ПРУД																
6	5	4C4E2E	1	13	45	14	12	3	2	2	СЧРМ	0,6	13	7	3			
7	2,4	ГАРЬ																

С.В.Р. № 1-1,50

подлесок: КРЛ РЕДКИЙ
 рекреационная характеристика: тип ландшафта ЗАКРЫТ. ГОРИЗН. СОМ, класс эстетич. - оценки-3, санитар. - тиг. - оценка-высокая,
 класс устойчивости-1, деградация лесной среды-1

С.В.Р. № 1-1,50

подлесок: КРЛ РЕДКИЙ
 рекреационная характеристика: тип ландшафта ЗАКРЫТ. ГОРИЗН. СОМ, класс эстетич. - оценки-1, санитар. - тиг. - оценка-высокая,
 класс устойчивости-1, деградация лесной среды-1

С.В.Р. № 1-1,50

подлесок: КРЛ РЕДКИЙ
 рекреационная характеристика: тип ландшафта ЗАКРЫТ. ГОРИЗН. СОМ, класс эстетич. - оценки-1, санитар. - тиг. - оценка-высокая,
 класс устойчивости-1, деградация лесной среды-1

С.В.Р. № 1-1,50

подлесок: КРЛ РЕДКИЙ
 рекреационная характеристика: тип ландшафта ЗАКРЫТ. ГОРИЗН. СОМ, класс эстетич. - оценки-1, санитар. - тиг. - оценка-высокая,
 класс устойчивости-1, деградация лесной среды-1

С.В.Р. № 1-1,50

подлесок: КРЛ РЕДКИЙ
 рекреационная характеристика: тип ландшафта ЗАКРЫТ. ГОРИЗН. СОМ, класс эстетич. - оценки-1, санитар. - тиг. - оценка-высокая,
 класс устойчивости-1, деградация лесной среды-1

С.В.Р. № 1-1,50

подлесок: КРЛ РЕДКИЙ
 рекреационная характеристика: тип ландшафта ЗАКРЫТ. ГОРИЗН. СОМ, класс эстетич. - оценки-1, санитар. - тиг. - оценка-высокая,
 класс устойчивости-1, деградация лесной среды-1

С.В.Р. № 1-1,50

подлесок: КРЛ РЕДКИЙ
 рекреационная характеристика: тип ландшафта ЗАКРЫТ. ГОРИЗН. СОМ, класс эстетич. - оценки-1, санитар. - тиг. - оценка-высокая,
 класс устойчивости-1, деградация лесной среды-1

С.В.Р. № 1-1,50

подлесок: КРЛ РЕДКИЙ
 рекреационная характеристика: тип ландшафта ЗАКРЫТ. ГОРИЗН. СОМ, класс эстетич. - оценки-1, санитар. - тиг. - оценка-высокая,
 класс устойчивости-1, деградация лесной среды-1

С.В.Р. № 1-1,50

подлесок: КРЛ РЕДКИЙ
 рекреационная характеристика: тип ландшафта ЗАКРЫТ. ГОРИЗН. СОМ, класс эстетич. - оценки-1, санитар. - тиг. - оценка-высокая,
 класс устойчивости-1, деградация лесной среды-1

С.В.Р. № 1-1,50

подлесок: КРЛ РЕДКИЙ
 рекреационная характеристика: тип ландшафта ЗАКРЫТ. ГОРИЗН. СОМ, класс эстетич. - оценки-1, санитар. - тиг. - оценка-высокая,
 класс устойчивости-1, деградация лесной среды-1

С.В.Р. № 1-1,50

С.В.Р. № 1-1,50

С.В.Р. № 1-1,50

С.В.Р. № 1-1,50

С.В.Р. № 1-1,50

Лесничество		КУРОВСКОЕ		Категория зашитности ЛЕСОПАРКОВЫЕ ЧАСТИ ЗЕЛЕННЫХ ЗОН										Квартал	31			
N	Пло- щадь	Состав, подрост, по- лесок, покров, поч- ва, рельеф, особенн- ости	Я: Эле- мент: со- став: эле- мент: со- став: эле- мент: со- став: эле- мент: со- став:	Ди: Кл: Гр: Бо: ас: уд: ла: ни: та: ни: та: ни: та: ни: та: ни: та: ни:	Тип: леса: лес: лес: лес: лес: лес: лес:	Полн: Запас сырост. лес, дес. М3 лес, дес. М3 лес, дес. М3 лес, дес. М3 лес, дес. М3 лес, дес. М3 лес, дес. М3	Кл: Запас на выделе, дес. М3 закламен. закламен. закламен. закламен. закламен. закламен. закламен.	Хозяйственн- ые цели: цели: цели: цели: цели: цели: цели: цели:	Хозяйственн- ые цели: цели: цели: цели: цели: цели: цели: цели:	Хозяйственн- ые цели: цели: цели: цели: цели: цели: цели: цели:	Хозяйственн- ые цели: цели: цели: цели: цели: цели: цели: цели:	Хозяйственн- ые цели: цели: цели: цели: цели: цели: цели: цели:	Хозяйственн- ые цели: цели: цели: цели: цели: цели: цели: цели:	Хозяйственн- ые цели: цели: цели: цели: цели: цели: цели: цели:	Хозяйственн- ые цели: цели: цели: цели: цели: цели: цели: цели:			
1	2	3	4: 5	6: 7	8	9: 10: 11: 12:	13	14	15	16	17	18	19	20	21	22	23	24

рекреационная характеристика: тип ландшафта ОТКРЫТЫЙ-БЕЗ ДЕРЕВ, класс эстетич. оценки-3, санитар. - тиг. оценка-НИЗКАЯ
выдел 17-8, 17-9, 17-10, 17-11, 17-12

рекреационная характеристика: тип ландшафта ЗАКРЫТ. ГОРИЗН. СОМ, класс эстетич. оценки-1, санитар. - тиг. оценка-ВЫСОКАЯ,
выдел 17-8, 17-9, 17-10, 17-11, 17-12

рекреационная характеристика: тип ландшафта ЗАКРЫТ. ГОРИЗН. СОМ, класс эстетич. оценки-1, санитар. - тиг. оценка-ВЫСОКАЯ,
выдел 17-8, 17-9, 17-10, 17-11, 17-12

рекреационная характеристика: тип ландшафта ЗАКРЫТ. ГОРИЗН. СОМ, класс эстетич. оценки-1, санитар. - тиг. оценка-ВЫСОКАЯ,
выдел 17-8, 17-9, 17-10, 17-11, 17-12

рекреационная характеристика: тип ландшафта ЗАКРЫТ. ГОРИЗН. СОМ, класс эстетич. оценки-1, санитар. - тиг. оценка-ВЫСОКАЯ,
выдел 17-8, 17-9, 17-10, 17-11, 17-12

рекреационная характеристика: тип ландшафта ЗАКРЫТ. ГОРИЗН. СОМ, класс эстетич. оценки-1, санитар. - тиг. оценка-ВЫСОКАЯ,
выдел 17-8, 17-9, 17-10, 17-11, 17-12

рекреационная характеристика: тип ландшафта ЗАКРЫТ. ГОРИЗН. СОМ, класс эстетич. оценки-1, санитар. - тиг. оценка-ВЫСОКАЯ,
выдел 17-8, 17-9, 17-10, 17-11, 17-12

рекреационная характеристика: тип ландшафта ЗАКРЫТ. ГОРИЗН. СОМ, класс эстетич. оценки-1, санитар. - тиг. оценка-ВЫСОКАЯ,
выдел 17-8, 17-9, 17-10, 17-11, 17-12

рекреационная характеристика: тип ландшафта ЗАКРЫТ. ГОРИЗН. СОМ, класс эстетич. оценки-1, санитар. - тиг. оценка-ВЫСОКАЯ,
выдел 17-8, 17-9, 17-10, 17-11, 17-12

рекреационная характеристика: тип ландшафта ЗАКРЫТ. ГОРИЗН. СОМ, класс эстетич. оценки-1, санитар. - тиг. оценка-ВЫСОКАЯ,
выдел 17-8, 17-9, 17-10, 17-11, 17-12

рекреационная характеристика: тип ландшафта ЗАКРЫТ. ГОРИЗН. СОМ, класс эстетич. оценки-1, санитар. - тиг. оценка-ВЫСОКАЯ,
выдел 17-8, 17-9, 17-10, 17-11, 17-12

рекреационная характеристика: тип ландшафта ЗАКРЫТ. ГОРИЗН. СОМ, класс эстетич. оценки-1, санитар. - тиг. оценка-ВЫСОКАЯ,
выдел 17-8, 17-9, 17-10, 17-11, 17-12

рекреационная характеристика: тип ландшафта ЗАКРЫТ. ГОРИЗН. СОМ, класс эстетич. оценки-1, санитар. - тиг. оценка-ВЫСОКАЯ,
выдел 17-8, 17-9, 17-10, 17-11, 17-12

рекреационная характеристика: тип ландшафта ЗАКРЫТ. ГОРИЗН. СОМ, класс эстетич. оценки-1, санитар. - тиг. оценка-ВЫСОКАЯ,
выдел 17-8, 17-9, 17-10, 17-11, 17-12

рекреационная характеристика: тип ландшафта ЗАКРЫТ. ГОРИЗН. СОМ, класс эстетич. оценки-1, санитар. - тиг. оценка-ВЫСОКАЯ,
выдел 17-8, 17-9, 17-10, 17-11, 17-12

рекреационная характеристика: тип ландшафта ЗАКРЫТ. ГОРИЗН. СОМ, класс эстетич. оценки-1, санитар. - тиг. оценка-ВЫСОКАЯ,
выдел 17-8, 17-9, 17-10, 17-11, 17-12

СВР-142-1000
СВР-142-1000
СВР-142-1000

Класс выдел
Домашние животные