

2. Инструментальное обследование лесного участка.*

2.1. Фактическая таксационная характеристика лесного насаждения соответствует (не соответствует) (нужное подчеркнуть) таксационному описанию. Причины несоответствия: в результате лесопатологического обследования выявлено несоответствие таксационных характеристик лесного участка.

Ведомость лесных участков с выявленными несоответствиями таксационным описаниям приведена в приложении 1 к Акту.

2.2. Состояние насаждений: с нарушенной устойчивостью с утраченной устойчивостью
 причины повреждения: стволовая гниль, корневая губка.

Заселено (отработано) стволовыми вредителями:

| Вид вредителя | Порода | Встречаемость (% заселённых деревьев) | Степень заселения лесного насаждения (слабая, средняя, сильная) |
|---------------|--------|---------------------------------------|-----------------------------------------------------------------|
| | | | |
| | | | |
| | | | |

Повреждено огнём

| Вид пожара | Порода | Состояние корневых лап | | Состояние корневой шейки | | Подсушивание луба | |
|------------|--------|-----------------------------------|----------------------------------------|------------------------------------------------------------|----------------------------------------|----------------------------------------|----------------------------------------|
| | | процент повреждённых огнём корней | процент деревьев с данным повреждением | ожог корневой шейки по окружности (1/4; 2/4;3/4;более 3/4) | процент деревьев с данным повреждением | по окружности (1/4; 2/4;3/4;более 3/4) | процент деревьев с данным повреждением |
| - | - | - | - | - | - | - | - |
| | | | | | | | |
| | | | | | | | |

Поражено болезнями:

| Вид болезни | Порода | Встречаемость (% поражённых деревьев) | Степень поражения лесного насаждения (слабая, средняя, сильная) |
|--------------------|--------|---------------------------------------|-----------------------------------------------------------------|
| Настоящий трутовик | Береза | единично | слабая |
| Корневая губка | Ель | единично | слабая |

2.3. Выборке подлежит 10,5 % от запаса деревьев,

в том числе:

ослабленных 0 % (причины назначения) _____;

сильно ослабленных 0% (причины назначения) _____;

усыхающих 0 % (причины назначения) _____;

свежего сухостоя 6,0 %,
 в том числе: свежего ветровала 0 %;
 свежего бурелома 0 %;
 старого ветровала 0 %;
 в том числе: старого бурелома 0 %;
 старого сухостоя 4,5 %;
 аварийных 0 %.

2.4. Полнота лесного насаждения после уборки деревьев, подлежащих рубке, составит 0,7.
 Критическая полнота для данной категории лесных насаждений составляет 0,3.

ЗАКЛЮЧЕНИЕ

С целью предотвращения негативных процессов или снижения ущерба от их воздействия назначено:

| Участковое лесничество | Урочище (дача) | Квартал | Выдел | Площадь, выдела, га | Вид мероприятия | Площадь, мероприятия, га | Порода | Запас на выдел, кбм | Крайние сроки проведения |
|------------------------|----------------|---------|-------|---------------------|-----------------|--------------------------|--------|---------------------|--------------------------|
| Рождественское | | 52-Д | 67 | 0,47 | ВСП | 0,47 | Б | 19,3 | 2017 г. |

Ведомость перечета деревьев, ведомость перечета деревьев назначенных в рубку, и абрис лесного участка прилагаются (приложение 2 и 3 к Акту).

6. Меры по обеспечению возобновления: _____.

7. Мероприятия, необходимые для предупреждения повреждения или поражения смежных насаждений: в смежных насаждениях следует проводить лесопатологический мониторинг за вредителями и болезнями для своевременного обнаружения очагов и проведения необходимых лесозащитных мероприятий.

8. Сведения для расчёта понижающего коэффициента стоимости древесины:

год образования старого сухостоя 2014-2015;

основная причина повреждения древесины: _____.

Дата проведения обследований 14.07 2017 г.

Исполнитель работ по проведению лесопатологических обследований:

ФИО Костыгов С.В. Подпись 

*Раздел включается в акт в случае проведения лесопатологического обследования инструментальным способом.

Приложение 1
к акту лесопатологического обследования

Ведомость лесных участков с выявленными несоответствиями таксационным описаниям

| Источник данных | Год проведения лесосоустройства | Номер квартала | Номер выдела | Площадь выдела, га | Целевое назначение лесов | Категория защитных лесов | Номер лесопатологического выдела | Площадь лесопатологического выдела, га | Таксационная характеристика | | | | | | | | | | | Заложено пробных площадей | |
|-----------------|---------------------------------|----------------|--------------|--------------------|--------------------------|--------------------------------------------------------------------------------------------------------------------------------|----------------------------------|----------------------------------------|-----------------------------|--------|--------------|-------------------|---------------------|----------|-------------|---------------|---------|---------|--------------------------------|---------------------------|-------------------|
| | | | | | | | | | состав | порода | возраст, лет | средняя высота, м | средний диаметр, см | тип леса | тип условий | произрастания | полнота | бонитет | запас, куб. м/га (вырастающий) | количество, шт. | общая площадь, га |
| ТО | 2015 | 52-Д | 67 | 0,47 | Защитные | Леса, расположенные в первом и втором поясах зон сани тарной охраны источников питьевого и хозяйственно-бытового водоснабжения | - | - | 8Б2С+Е | Б | 100 | 28 | 28 | 28 | Еслш | С2 | 0,7 | 1 | 250 | - | - |
| Ф | 2017 | 52-Д | 67 | 0,47 | | | - | - | 6Б3С1Е | Б | 100 | 28 | 32 | 28 | 32 | Еслш | С2 | 0,8 | 1 | 300 | 1 |

Примечание:

ТО - таксационные описания

Ф - фактическая характеристика лесного насаждения

Исполнитель работ по проведению лесопатологического обследования:

ФИО Костыгов С.В. Подпись 

Результаты проведения лесопатологического обследования в лесных насаждениях, повреждённых вредителями леса (хвое-листогрызущими) за июль 2017 г.
(месяц)

Субъект Российской Федерации _____ Лесничество (лесопарк) _____
Участковое лесничество _____ Урочище (лесная дача) _____

| Номер квартала | Номер выдела | Площадь выдела, га | Целевое назначение лесов | Категория защитных лесов | Номер лесопатологического выдела | Площадь лесопатологического выдела, га | Таксационная характеристика лесного насаждения | | | | | | | | Вид вредителя | Доля повреждённых деревьев, % от количества | Распределение деревьев по степени объедания кроны, % от числа стволов | | | | Фаза развития вредителя | Назначенные мероприятия | | | |
|----------------|--------------|--------------------|--------------------------|--------------------------|----------------------------------|----------------------------------------|------------------------------------------------|--------|---------|-------------------|---------------------|----------|---------|---------|---------------|---------------------------------------------|-----------------------------------------------------------------------|-------|-------|-------|-------------------------|-------------------------|-----|-------------|------------------|
| | | | | | | | состав | порода | возраст | средняя высота, м | средний диаметр, см | тип леса | полнота | бонитет | | | запас, куб. м/га | до 25 | 26-49 | 50-75 | | более 75 | вид | площадь, га | сроки проведения |
| 1 | 2 | 3 | 4 | 5 | 6 | 7 | 8 | 9 | 10 | 11 | 12 | 13 | 14 | 15 | 16 | 17 | 18 | 19 | 20 | 21 | 22 | 23 | 24 | 25 | 26 |
| - | - | - | - | - | - | - | - | - | - | - | - | - | - | - | - | - | - | - | - | - | - | - | - | - | - |

Показатели, не соответствующие таксационному описанию отмечаются "*" Исполнитель работ по проведению лесопатологического обследования:

ФИО Костыгов С.В. Подпись 
Дата составления документа 14.07.2017 Телефон 8 (495) 505-61-65

Приложение 1.3
к акту лесопатологического обследования

**Результаты проведения лесопатологических обследований лесных насаждений
с использованием авиационных средств**

Субъект Российской Федерации _____ Лесничество (лесопарк) _____
 Участковое лесничество _____ Урочище (лесная дача) _____
 Государственный и регистрационный знаки летательного аппарата _____
 Изготовитель, тип летательного аппарата _____
 Серийный идентификационный номер воздушного судна _____
 Дата вылета _____ Местное время вылета _____ Пункт вылета _____ Время полёта _____

| Номер квартала | Номер выдела | Номер лесопатологического выдела | Площадь лесопатологического выдела, га | Перечень таксационных выделов, входящих в лесопатологический выдел | Повреждаемая порода | Доля усыхающих и погибших деревьев, % | | | | | | | | Степень повреждения полога, % | | Тип распределения повреждённых (погибших) деревьев (равномерное, групповое, куртинное, сплошное усыхание (повреждение)) | Причина повреждения | Назначенные мероприятия | | | | | | |
|----------------|--------------|----------------------------------|----------------------------------------|--------------------------------------------------------------------|---------------------|---------------------------------------|-----------------|-----------------|-----------------|-----------------|----------------|----------------|-------------------|-------------------------------|-----------|-------------------------------------------------------------------------------------------------------------------------|---------------------|-------------------------|-------------|------------------|---|---|---|---|
| | | | | | | усыхающие | свежий сухостой | старый сухостой | свежий ветровал | старый ветровал | свежий бурелом | старый бурелом | аварийные деревья | дефолляция | декорация | | | вид | площадь, га | сроки проведения | | | | |
| 1 | 2 | 3 | 4 | 5 | 6 | 7 | 8 | 9 | 10 | 11 | 12 | 13 | 14 | 15 | 16 | 17 | 18 | 19 | 20 | 21 | - | - | - | |
| - | - | - | - | - | - | - | - | - | - | - | - | - | - | - | - | - | - | - | - | - | - | - | - | - |

Исполнитель работ по проведению лесопатологического обследования:

ФИО _____ Костыгов С.В. _____ Подпись 

Дата составления документа 14.08.2018 Телефон 8 (495) 505-61-65

Ведомость перечета деревьев

ВРЕМЕННАЯ ПРОБНАЯ ПЛОЩАДЬ № 1

Субъект Российской Федерации Московская область

Лесничество (лесопарк) Истринское Квартал 52-Д Выдел 67

Номер очага вредных организмов __ - ____ Размер пробной площади (сплошной перечет) 0,47 га

Таксационная характеристика:

Тип леса Еслш С2 Состав 6Б3С1Е Возраст – 100 лет Бонитет -I

Полнота – 0,8 Запас на га - 300 куб.м сырорастущего леса и 90 куб.м сухостоя.

Время и причина ослабления лесного насаждения – стволовая гниль, корневая губка


Тип очага вредных организмов: эпизодический, хронический (подчеркнуть).

Фаза развития очага вредных организмов: начальная, нарастания численности, собственно вспышка, кризис (подчеркнуть)

Состояние лесного насаждения,

насаждение с утраченной устойчивостью, по состоянию насаждения назначается выборочная санитарная рубка с вырубаемым запасом 19,3 м³ на площади 0,47 га.

Исполнитель работ по проведению лесопатологических обследований:

ФИО _____ Костыгов С.В. _____ Подпись 

Дата составления документа 14.07.2014 Телефон 8 (495)505-61-65

ВЕДОМОСТЬ ПЕРЕЧЕТА ДЕРЕВЬЕВ

Порода: Береза

| Ступени толщины см | Количество деревьев по категориям состояния, шт. | | | | | | | | | | | | | | | | Всего деревьев по ступеням толщины | |
|-----------------------|--------------------------------------------------|------|-----|-----|-----|-----|-----|------|-----|-----|----------------------|-----|-----|----------------------|-----|-----|---------------------------------------|-------------------------------------|
| | I | II | III | IV | | V | | VI | | | ветровал, бурелом | | | аварийные деревья | | | шт. | в том числе подлежат рубке, % |
| | | | | НЗ | З | НЗ | З | НЗ | З | О | НЗ | З | О | НЗ | З | О | | |
| 1 | 2 | 3 | 4 | 5 | 6 | 7 | 8 | 9 | 10 | 11 | 12 | 13 | 14 | 15 | 16 | 17 | 18 | 19 |
| 8 | | | | | | | | | | | | | | | | | 0 | 0,00 |
| 12 | | 1 | 1 | | | | | | | | | | | | | | 2 | 0,00 |
| 16 | | 8 | | | | | | 1 | | | | | | | | | 9 | 11,1 |
| 20 | 2 | 9 | 1 | | | | | 5 | | | | | | | | | 17 | 29,4 |
| 24 | 5 | 12 | 3 | | | 2 | | 1 | | | | | | | | | 23 | 13,0 |
| 28 | 3 | 7 | 2 | | | | | 1 | | | | | | | | | 13 | 7,7 |
| 32 | 6 | 9 | | | | 2 | | 1 | | | | | | | | | 18 | 16,7 |
| 36 | 9 | 7 | 1 | | | 3 | | 3 | | | | | | | | | 23 | 26,1 |
| 40 | 4 | 2 | | | | | | 1 | | | | | | | | | 7 | 14,2 |
| 44 | 1 | 4 | | | | | | | | | | | | | | | 5 | 0,00 |
| 48 | 1 | 1 | | | | | | | | | | | | | | | 2 | 0,00 |
| 52 | | 2 | | | | | | | | | | | | | | | 2 | 0,00 |
| 56 | | | | | | | | | | | | | | | | | 0 | 0,00 |
| 60 | | | | | | | | | | | | | | | | | 0 | 0,00 |
| 64 | | | | | | | | | | | | | | | | | 0 | 0,00 |
| 68 | | 1 | | | | | | | | | | | | | | | 1 | 0,00 |
| Итого, дер. | 31 | 63 | 8 | 0,0 | 0,0 | 7 | 0,0 | 13 | 0,0 | 0,0 | 0,0 | 0,0 | 0,0 | 0,0 | 0,0 | 0,0 | 122 | 16,4 |
| Итого дер., % | 25,4 | 51,6 | 6,6 | 0,0 | 0,0 | 5,7 | 0,0 | 10,7 | 0,0 | 0,0 | 0,0 | 0,0 | 0,0 | 0,0 | 0,0 | 0,0 | 100% | 16,4 |
| Итого запас, % | 30,4 | 56,6 | 7,3 | 0,0 | 0,0 | 2,5 | 0,0 | 3,2 | 0,0 | 0,0 | 0,0 | 0,0 | 0,0 | 0,0 | 0,0 | 0,0 | 100% | 5,7 |

Порода: Сосна

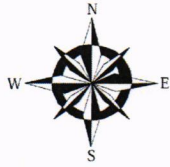
| Ступени толщины см | Количество деревьев по категориям состояния, шт. | | | | | | | | | | | | | | | | Всего деревьев по ступеням толщины | |
|-----------------------|--------------------------------------------------|------|------|-----|-----|-----|-----|-----|-----|-----|----------------------|-----|-----|----------------------|-----|-----|---------------------------------------|-------------------------------------|
| | I | II | III | IV | | V | | VI | | | ветровал, бурелом | | | аварийные деревья | | | шт. | в том числе подлежат рубке, % |
| | | | | НЗ | З | НЗ | З | НЗ | З | О | НЗ | З | О | НЗ | З | О | | |
| 1 | 2 | 3 | 4 | 5 | 6 | 7 | 8 | 9 | 10 | 11 | 12 | 13 | 14 | 15 | 16 | 17 | 18 | 19 |
| 12 | | | | | | | | | | | | | | | | | 0 | 0,00 |
| 16 | | | | | | | | | | | | | | | | | 0 | 0,00 |
| 20 | | 1 | 1 | | | | | | | | | | | | | | 2 | 0,00 |
| 24 | | 1 | 2 | | | | | | | | | | | | | | 3 | 0,00 |
| 28 | | 2 | | | | 1 | | | | | | | | | | | 3 | 33,3 |
| 32 | 2 | | | | | | | | | | | | | | | | 2 | 0,00 |
| 36 | 4 | 1 | | | | | | | | | | | | | | | 5 | 0,00 |
| 40 | 3 | | | | | | | | | | | | | | | | 3 | 0,00 |
| 44 | 2 | 6 | | | | | | | | | | | | | | | 8 | 0,00 |
| 48 | 4 | 1 | 1 | | | | | | | | | | | | | | 6 | 0,00 |
| 52 | | | | | | 2 | | | | | | | | | | | 2 | 100,0 |
| 56 | | 2 | | | | | | | | | | | | | | | 2 | 0,00 |
| 60 | | 1 | | | | | | | | | | | | | | | 1 | 0,00 |
| 64 | | | | | | | | | | | | | | | | | 0 | 0,00 |
| 68 | | 1 | | | | | | | | | | | | | | | 1 | 0,00 |
| 72 | | 2 | | | | | | | | | | | | | | | 2 | 0,00 |
| Итого, дер. | 15 | 18 | 4 | 0,0 | 0,0 | 3 | 0,0 | 0,0 | 0,0 | 0,0 | 0,0 | 0,0 | 0,0 | 0,0 | 0,0 | 0,0 | 40 | 7,5 |
| Итого дер., % | 37,5 | 45,0 | 10,0 | 0,0 | 0,0 | 7,5 | 0,0 | 0,0 | 0,0 | 0,0 | 0,0 | 0,0 | 0,0 | 0,0 | 0,0 | 0,0 | 100% | 7,5 |
| Итого запас, % | 38,3 | 46,7 | 10,1 | 0,0 | 0,0 | 4,4 | 0,0 | 0,0 | 0,0 | 0,0 | 0,0 | 0,0 | 0,0 | 0,0 | 0,0 | 0,0 | 100% | 4,4 |

Порода: Ель

| Ступени толщины см | Количество деревьев по категориям состояния, шт. | | | | | | | | | | | | | | | Всего деревьев по ступеням толщины | | |
|-----------------------|--------------------------------------------------|------|-----|-----|-----|-----|-----|-----|-----|-----|----------------------|-----|-----|----------------------|-----|---------------------------------------|------|-------------------------------------|
| | I | II | III | IV | | V | | VI | | | ветровал, бурелом | | | аварийные деревья | | | шт. | в том числе подлежат рубке, % |
| | | | | НЗ | З | НЗ | З | НЗ | З | О | НЗ | З | О | НЗ | З | О | | |
| 2 | 3 | 4 | 5 | 6 | 7 | 8 | 9 | 10 | 11 | 12 | 13 | 14 | 15 | 16 | 17 | 18 | 19 | |
| 8 | | | | | | | | | | | | | | | | 0 | 0,00 | |
| 12 | 16 | | | | | 1 | | | | | | | | | | 17 | 5,9 | |
| 16 | 27 | 17 | 1 | | | 1 | | 1 | | | | | | | | 47 | 4,2 | |
| 20 | 17 | 9 | 1 | | | | | 1 | | | | | | | | 28 | 3,6 | |
| 24 | 8 | 3 | | | | | | | | | | | | | | 11 | 0,00 | |
| 28 | 3 | 3 | | | | | | | | | | | | | | 6 | 0,00 | |
| 32 | | 1 | | | | | | | | | | | | | | 1 | 0,00 | |
| 36 | | | | | | | | | | | | | | | | 0 | 0,00 | |
| 40 | | | | | | | | | | | | | | | | 0 | 0,00 | |
| 44 | | | | | | | | | | | | | | | | 0 | 0,00 | |
| 48 | | | | | | | | | | | | | | | | 0 | 0,00 | |
| 52 | | | | | | | | | | | | | | | | 0 | 0,00 | |
| 56 | | | | | | | | | | | | | | | | 0 | 0,00 | |
| 60 | | | | | | | | | | | | | | | | 0 | 0,00 | |
| 64 | | | | | | | | | | | | | | | | 0 | 0,00 | |
| 68 | | | | | | | | | | | | | | | | 0 | 0,00 | |
| Итого,дер. | 71 | 33 | 2 | 0,0 | 0,0 | 2 | 0,0 | 0,0 | 2 | 0,0 | 0,0 | 0,0 | 0,0 | 0,0 | 0,0 | 110 | 3,6 | |
| Итого дер., % | 64,6 | 30,0 | 1,8 | 0,0 | 0,0 | 1,8 | 0,0 | 0,0 | 1,8 | 0,0 | 0,0 | 0,0 | 0,0 | 0,0 | 0,0 | 100% | 3,6 | |
| Итого запас, % | 65,8 | 30,5 | 1,9 | 0,0 | 0,0 | 0,9 | 0,0 | 0,0 | 0,9 | 0,0 | 0,0 | 0,0 | 0,0 | 0,0 | 0,0 | 100% | 1,8 | |

Итоговая ведомость перечета деревьев:

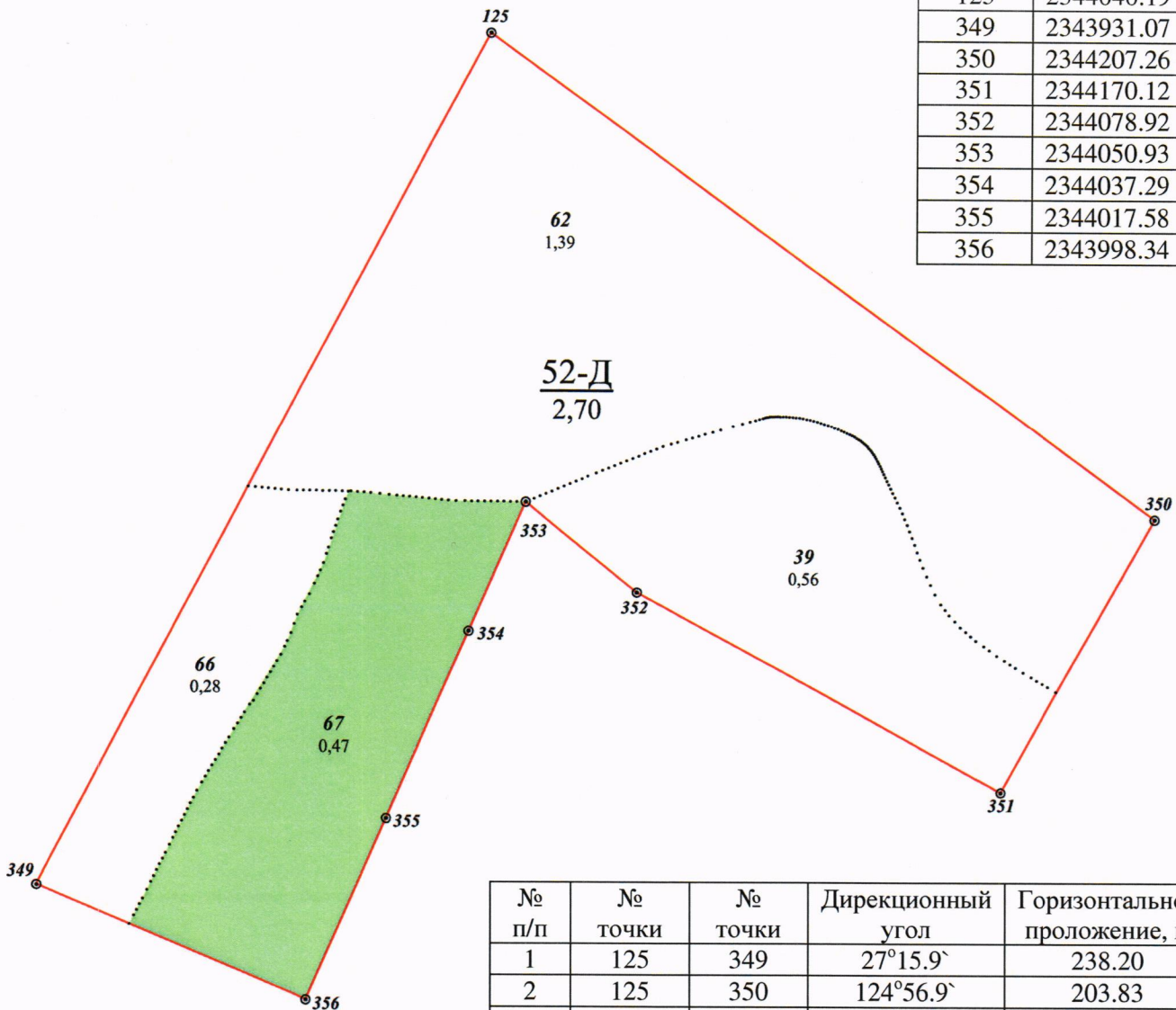
| Ступени толщины см | Количество деревьев по категориям состояния, шт. | | | | | | | | | | | | | | | Всего деревьев по ступеням толщины | | |
|-----------------------|--------------------------------------------------|------|-----|-----|-----|-----|-----|-----|-----|-----|----------------------|-----|-----|----------------------|-----|---------------------------------------|-------|-------------------------------------|
| | I | II | III | IV | | V | | VI | | | ветровал, бурелом | | | аварийные деревья | | | шт. | в том числе подлежат рубке, % |
| | | | | НЗ | З | НЗ | З | НЗ | З | О | НЗ | З | О | НЗ | З | О | | |
| 2 | 3 | 4 | 5 | 6 | 7 | 8 | 9 | 10 | 11 | 12 | 13 | 14 | 15 | 16 | 17 | 18 | 19 | |
| 8 | | | | | | | | | | | | | | | | 0 | 0,00 | |
| 12 | 16 | 1 | 1 | | | 1 | | | | | | | | | | 19 | 5,3 | |
| 16 | 27 | 25 | 1 | | | 1 | | 2 | | | | | | | | 56 | 5,4 | |
| 20 | 19 | 19 | 3 | | | | | 6 | | | | | | | | 47 | 12,8 | |
| 24 | 13 | 16 | 5 | | | 2 | | 1 | | | | | | | | 37 | 8,1 | |
| 28 | 6 | 12 | 2 | | | 1 | | 1 | | | | | | | | 22 | 9,1 | |
| 32 | 8 | 10 | | | | 2 | | 1 | | | | | | | | 21 | 14,3 | |
| 36 | 13 | 8 | 1 | | | 3 | | 3 | | | | | | | | 28 | 21,4 | |
| 40 | 7 | 2 | | | | | | 1 | | | | | | | | 10 | 10,0 | |
| 44 | 3 | 10 | | | | | | | | | | | | | | 13 | 0,00 | |
| 48 | 5 | 2 | 1 | | | | | | | | | | | | | 8 | 0,00 | |
| 52 | | 2 | | | | 2 | | | | | | | | | | 4 | 100,0 | |
| 56 | | 2 | | | | | | | | | | | | | | 2 | 0,00 | |
| 60 | | 1 | | | | | | | | | | | | | | 1 | 0,00 | |
| 64 | | | | | | | | | | | | | | | | 0 | 0,00 | |
| 68 | | 2 | | | | | | | | | | | | | | 2 | 0,00 | |
| 72 | | 2 | | | | | | | | | | | | | | 2 | 0,00 | |
| Итого,дер. | 117 | 114 | 14 | 0,0 | 0,0 | 12 | 0,0 | 15 | 0,0 | 0,0 | 0,0 | 0,0 | 0,0 | 0,0 | 0,0 | 272 | 9,9 | |
| Итого дер., % | 43,0 | 42,0 | 5,1 | 0,0 | 0,0 | 4,4 | 0,0 | 5,5 | 0,0 | 0,0 | 0,0 | 0,0 | 0,0 | 0,0 | 0,0 | 100% | 9,9 | |
| Итого запас, % | 35,8 | 49,7 | 4,0 | 0,0 | 0,0 | 6,0 | 0,0 | 4,5 | 0,0 | 0,0 | 0,0 | 0,0 | 0,0 | 0,0 | 0,0 | 100% | 10,5 | |



Абрис участка
Масштаб 1:1700

Координаты

| № тчк. | X | Y |
|--------|------------|-------------|
| 125 | 2344040.19 | 6179993.17 |
| 349 | 2343931.07 | 61797881.43 |
| 350 | 2344207.26 | 6179876.41 |
| 351 | 2344170.12 | 6179808.18 |
| 352 | 2344078.92 | 6179856.08 |
| 353 | 2344050.93 | 6179878.07 |
| 354 | 2344037.29 | 6179845.86 |
| 355 | 2344017.58 | 6179799.32 |
| 356 | 2343998.34 | 6179753.92 |



| № п/п | № точки | № точки | Дирекционный угол | Горизонтальное проложение, м |
|-------|---------|---------|-------------------|------------------------------|
| 1 | 125 | 349 | 27°15.9` | 238.20 |
| 2 | 125 | 350 | 124°56.9` | 203.83 |
| 3 | 350 | 351 | 208°33.7` | 77.68 |
| 4 | 351 | 352 | 297°42.6` | 103.01 |
| 5 | 352 | 353 | 308°9.3` | 35.59 |
| 6 | 353 | 354 | 203°0.0` | 34.98 |
| 7 | 354 | 355 | 203°0.0` | 50.54 |
| 8 | 355 | 356 | 203°0.0` | 49.31 |
| 9 | 349 | 356 | 292°14.5` | 72.68 |

Исполнитель работ по проведению лесопатологических обследований:

ФИО Костыгов С.В. Подпись

Дата составления документа 14.07.2014 Телефон 8 (495)505-61-65

17 Мая 2017 г.

Акт проверки

назначения СОМ на арендованном участке в кв. 52-Д выд. 67 Рождественского участкового лесничества Истринского филиала ГКУ МО «Мособллес»

17 мая 2017 г. мной, ведущим инженером-лесопатологом Истринского филиала ГКУ МО «Мособллес» А.В. Пыкиным была проведена проверка лесопатологического обследования арендованного участка в кв. 52-Д выд. 67 Рождественского участкового лесничества Истринского филиала ГКУ МО «Мособллес», в целях обеспечения достоверности сведений о санитарном и лесопатологическом состоянии лесов.

Таксационное описание выдела: площадь выдела 0,6 га. Площадь арендованного участка и площадь обследования – 0,47 га, состав 8Б2С+Е, возраст – 100 лет, средняя высота: 28 м, средний диаметр: 28 см, бонитет 1, тип леса ЕСЛШ, полнота 0,7, запас 250 куб.м./га.

Акт лесопатологического обследования от 04.04.2017 года. Обследование участка проводилось Костыговым С.В.

Назначение санитарно-оздоровительных мероприятий – выборочной санитарной рубки на площади 0,47 га соответствует повреждениям лесных участков с нарушенной устойчивостью. Натурные данные соответствуют данным ЛПО и подтверждают правомерность проведения СОМ.

При проверке Акта ЛПО обнаружены следующие замечания:

- 1) Данные, указанные в акте, не соответствуют таксационному описанию по лесоустройству от 2015 года, утвержденными приказом Комитета лесного хозяйства Московской области от 01.11.2016 № 27П-1790
- 2) В акте ЛПО лист 1 указана неверная площадь выдела.

Акт проверки соответствия данных ЛПО фактическому состоянию выполнен в присутствии представителя арендатора Лысенко Анатолия Владиславовича, действующего на основании генеральной доверенности.

Ведущий инженер-лесопатолог

Истринского филиала

ГКУ МО «Мособллес»



Пыкин А.В.