

15.11.2017

Форма

**X** Есипов Н.В.

Подписано цифровой подписью:  
Есипов Николай Викторович

УТВЕРЖДАЮ:

Должность


Заместитель начальника  
управления лесного хозяйства  
Липецкой области

ФИО

Есипов Н.В.

Дата

15.11.2017



Акт лесопатологического обследования N\_1942\_  
лесных насаждений Елецкого лесничества  
Липецкой области

Способ лесопатологического обследования: 1. Визуальный

2. Инструментальный

Место проведения

Участковое лесничество	Урочище (дача)	Квартал (кварталы)	Выдел (выделы)	Площадь, га
Становлянское		86	8	12
ВСЕГО				12

Лесопатологическое обследование проведено на общей площади 12 га.

1. Визуальное лесопатологическое обследование.

Наземное

 V

Дистанционное

1.1. На площади 12 га фактическая таксационная характеристика лесного насаждения соответствует таксационному описанию.

1.2. Лесные насаждения с нарушенной и утраченной устойчивостью не выявлены:

Участковое лесничество	Урочище (дача)	Площадь, га		Причина ослабления (гибели)
		с нарушенной устойчивостью	с утраченной устойчивостью	
Становлянское		-	-	-
Итого		-	-	-

Состояние обследованных лесных насаждений приведено в приложении 1.1 к Акту.

1.3. В обследованных лесных участках прогнозируется:

Прогноз	Площадь, га
Ослабление лесных насаждений	-
Усыхание лесных насаждений различной степени	-
Развитие очагов вредных организмов	-

1.4. Обнаружено загрязнение лесного участка отходами и выбросами:

промышленными

бытовыми

Вид загрязнения	Размеры загрязнения			Объем, кубм	Площадь загрязнения, га
	длина, м	ширина, м	высота, м		

## ЗАКЛЮЧЕНИЕ

Оценка текущего санитарного и лесопатологического состояния лесных насаждений, назначенные профилактические мероприятия по защите лесов, агитационные мероприятия: фактическая таксационная характеристика лесного насаждения соответствует таксационному описанию, на участке присутствует неликвидная древесина в объеме 100% от погибшей части древостоя, в связи с этим в соответствии с п. 46 Приказа Минприроды России от 16.09.2016 N 480 "Об утверждении порядка проведения лесопатологических обследований и формы акта лесопатологического обследования" на площади 12,0 га проведено визуальное обследование лесного участка, и в соответствии с п. 42 приказа Минприроды России от 12 сентября 2016 г. N 470 "Об утверждении правил осуществления мероприятий по предупреждению распространения

вредных организмов" в данном насаждении назначено мероприятие уборка неликвидной древесины.

Дата проведения обследования: 20.09.2017 г.

Исполнитель работ по проведению лесопатологического обследования:

ФИО \_\_\_\_\_ Ирко́вский Э.Р. \_\_\_\_\_

Подпись \_\_\_\_\_ 

Приложение 1.1  
к акту лесопатологического обследования


Результаты проведения лесопатологического обследования  
лесных насаждений за 20.09.2017 г.

сентябрь (месяц)

Субъект Российской Федерации Липецкая область Лесничество (лесопарк) Елецкое  
Участковое лесничество Становлянское Урочище (лесная дача)

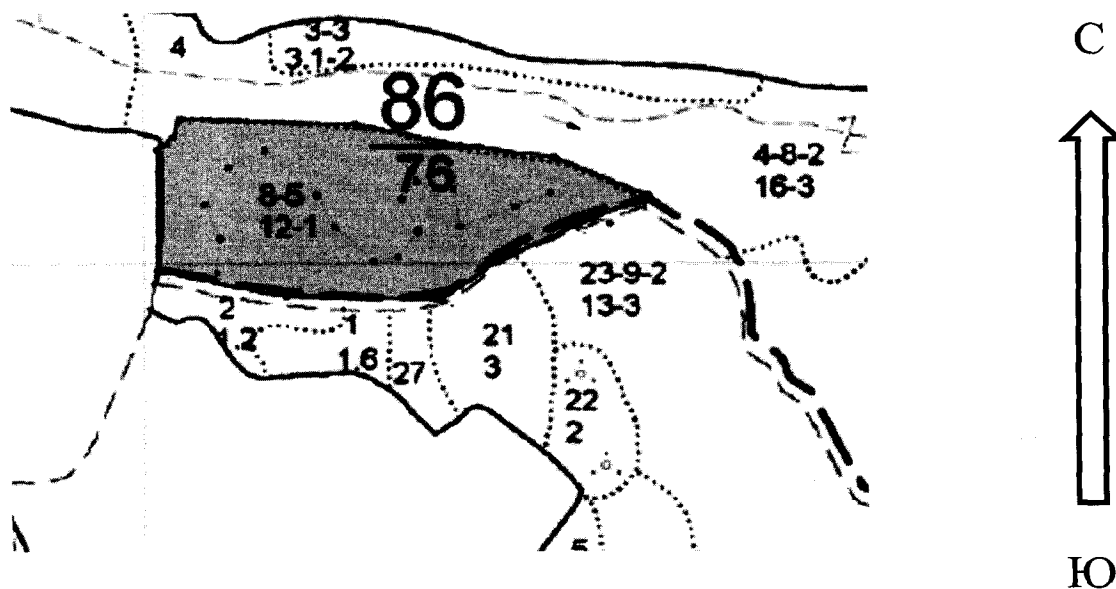
1	2	3	4	5	6	7	Таксационная характеристика лесного насаждения								17	Распределение деревьев по категориям состояния, % от запаса										32	33	34								
							8	9	10	11	12	13	14	15		16	18	19	20	21	22	23	24	25	26				27	28						
Номер квартала	Номер выдела	Площадь выдела, га	Целевое назначение лесов	Категория защитных лесов	Номер лесопатологического выдела	Площадь лесопатологического выдела, га	состав	порода	возраст	средняя высота, м	средний диаметр, см	тип леса	полнота	бонитет	запас, куб. м/га	число деревьев на пробе, шт.	ослабленные	ослабленные	сильно ослабленные	усыхающие	свежий сухойстой	старый сухойстой	свежий ветровал	старый ветровал	свежий бурелом	старый бурелом	аварийные деревья	Средневзвешенная категория состояния	Признаки повреждения деревьев	Доля поврежденных деревьев, %	Причина ослабления, повреждения	Подожгит рубке, %	Назначенные мероприятия			
86	8	12,0	Защитные леса	Противоразнозные леса	1	12	10Б	Я	50	21	24	ДСН	0,8	1	200		18	19	20	21	22	23	24	25	26	27	28		29	30	31	32	33	34	УНД	12

Становлянское

Исполнитель работ по проведению лесопатологического обследования:  
ФИО Ирковский Э.Р. Подпись   
Дата составления документа 03.11.2017 г. Телефон 8(904) 211-15-53

Абрис участка

М 1:10000



N выдела	Ленты (круговой площадки) перечега				
	Сплошной перечет	Длина, м	Ширина, м	Радиус, м	Площадь, га
12					6,0

Номера точек	Координаты	Румбы линий	Длина, м

Условные обозначения:

Ходовая линия -



Обследуемая площадь -

Исполнитель работ по проведению лесопатологического обследования:

ФИО \_\_\_\_\_ Ирко́вский Э.Р. \_\_\_\_\_

Подпись \_\_\_\_\_

Дата составления документа 03.11.2017 г. Телефон 8 (904) 211-15-53

