

Форма

29.09.2017

X Есипов Н.В.

Подписано цифровой подписью:
Есипов Николай Викторович

Должность

УТВЕРЖДАЮ:


Заместитель начальника
управления лесного хозяйства
Липецкой области

ФИО

Есипов Н.В.

Дата

29.09.2017 г.



Акт лесопатологического обследования N 1563
лесных насаждений Добровского лесничества
Липецкой области

Способ лесопатологического обследования: 1. Визуальный

2. Инструментальный

Место проведения

Участковое лесничество	Урочище (дача)	Квартал (кварталы)	Выдел (выделы)	Площадь, га
Кривецкое		205	2	0,4
ВСЕГО				0,4

Лесопатологическое обследование проведено на общей площади 0,4 га.

1. Визуальное лесопатологическое обследование.

Наземное V

Дистанционное

1.1. На площади 0,4 га фактическая таксационная характеристика лесного насаждения не соответствует таксационному описанию, ведомость участков с выявленными несоответствиями таксационным описаниям приведена в приложении 1. Причины несоответствия – давность лесоустройства.

1.2. Лесные насаждения с нарушенной и утраченной устойчивостью не выявлены:

Участковое лесничество	Урочище (дача)	Площадь, га		Причина ослабления (гибели)
		с нарушенной устойчивостью	с утраченной устойчивостью	
Кривецкое		-	-	-
Итого		-	-	-

Состояние обследованных лесных насаждений приведено в приложении 1.1 к Акту.

1.3. В обследованных лесных участках прогнозируется:

Прогноз	Площадь, га
Ослабление лесных насаждений	-
Усыхание лесных насаждений различной степени	-
Развитие очагов вредных организмов	-

1.4. Обнаружено загрязнение лесного участка отходами и выбросами:

промышленными

бытовыми

Вид загрязнения	Размеры загрязнения			Объем, кубм	Площадь загрязнения, га
	длина, м	ширина, м	высота, м		


ЗАКЛЮЧЕНИЕ

Оценка текущего санитарного и лесопатологического состояния лесных насаждений, назначенные профилактические мероприятия по защите лесов, агитационные мероприятия: насаждение здоровое, проведение санитарно-оздоровительных мероприятий не требуется. Средневзвешенная категория состояния насаждения 1,47.

Дата проведения обследования: 18.09.2017 г.

Исполнитель работ по проведению лесопатологического обследования:

ФИО Ирковский Э.Р.

Подпись 

Приложение 1
к акту лесопатологического обследования № 1563

Ведомость
лесных участков с выявленными несоответствиями таксационным описаниям

Источник данных	Год проведения лесосурьейства	Номер квартала	Номер выдела	Площадь выдела, га	Лесное назначение лесов	Категория защитных лесов	Номер лесопатологического выдела	Площадь лесопатологического выдела, га	Таксационная характеристика											Заложено пробных площадей		
									состав	порода	возраст, лет	средняя высота, м	средний диаметр, см	тип леса	тип условий место произрастания	плотота	бонитет	запас, куб. м/га	количество, шт.	общая площадь, га		
ТО	2001	205	2	0,4	Защитные	Леса водоохраных зон	1	0,4	7БЗС	Береза	40	17	16	ССРТ	В2	0,6	2	100	-	-	-	-
Ф	2017	205	2	0,4	Защитные	Леса водоохраных зон	1	0,4	5С5Б	Сосна	55	18	24	ССРТ	В2	0,6	2	170	-	-	-	-

Примечание:

ТО - таксационные описания

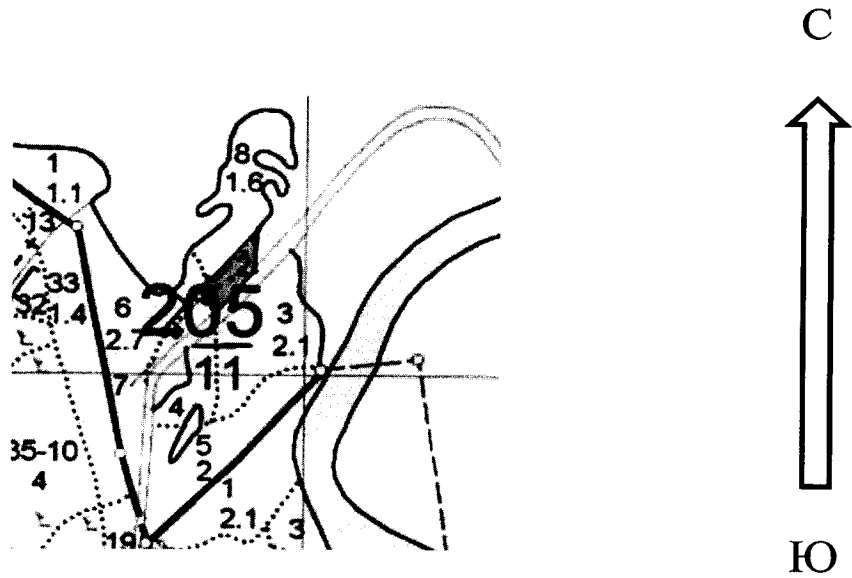
Ф - фактическая характеристика лесного насаждения

Исполнитель работ по проведению лесопатологического обследования:

Ирковский Э.Р.

Абрис участка

М 1:10000




N выдела	Ленты (круговой площадки) перече́та				
	Сплошной пере́чет	Длина, м	Ширина, м	Радиус, м	Площадь, га
2					0,4


Номера точек	Координаты	Румбы линий	Длина, м

Условные обозначения:

Ходовая линия -



Обследуемая площадь -



Исполнитель работ по проведению лесопатологического обследования:

ФИО _____ Ирко́вский Э.Р. _____

Подпись

Дата составления документа 18.09.2017 г. Телефон 8 (904) 211-15-53

ТАКСАЦИОННОЕ ОПИСАНИЕ

Участковое лесничество: Кривецкое

Лесничество: "Добровское лесничество"

850

Квартал 205

Участковое лесничество: КРИВЕЦКОЕ


ЛЕСА ВОДООХРАННЫХ ЗОН

Н	Пло-	Состав	Подрост	по:Я	Вы-	Эле-	Воз	Вы-	Ди	Кл	Гр	Бо	Тип	Полн	Запас	сырост	Кл	Запас	на	выделе	лес	М3	
де-	шадь	длесок	покров	поч	со-	мент			ас	Ул				ота	леса	лес	М3	ас					
ла	га	ости	выдела	Отмет					гра	со-	ам	с	па:	ни:	леса			су-	ре-	еди-	захламл	ен	
		ка	о	порослевом	У:	я-	са	ст	та	ет:	во:	во:	те	а	пл:			то:	стоя:	дин	ных		
		проех	Наимен	кат	ру-				эр:	эр:	ва:			ошд-	1	на	сос-	ва:					
		ег	незалес	земель	С:са-				р	ас:	ас:	т		дей		лав-	рн:						
		Хар	лесных	культур					та:	та:				сеце:	га	выдел:	ляю-	ос:					
		Кадастров	оценка											ний		шим	ти:						
1	2	3	4	5	6	7	8	9	10	11	12	13	14	15	16	17	18	19	20	21	22	23	24
2	4	7Б3С	1	16	Б	40	17	16	4	2	2	СРПТ	6	10	4	3							
			С	30	15	16																	

ЛАНДШАФТ-БИОЛОГИЧЕСКИЙ ЗАКАЗНИК

Копия верна.

Директор ОКУ «Добровское лесничество»
(должность)



Востриков А.П.
(ФИО)

10.05.2017