

29.09.2017

X Есипов Н.В.

Подписано цифровой подписью:
Есипов Николай Викторович

УТВЕРЖДАЮ:
Должность Заместитель начальника
управления лесного хозяйства
Липецкой области

ФИО Есипов Н.В.

Дата 29.09.2017



Акт
лесопатологического обследования № 1511
лесных насаждений Усманского лесничества
Липецкой области

Способ лесопатологического обследования: Визуальное
Инструментальное V

Место проведения:

Участковое лесничество	Урочище (дача)	Квартал (кварталы)	Выдел (выделы)	Площадь, га
Колодецкое	-	182	7	6,5

Лесопатологическое обследование проведено на общей площади 6,5 га.

2. Инструментальное обследование лесного участка.

Уч. лесничество: Колодецкое, участок: - Кв. 182 выд. 7 ЛП выдел: 1.

2.1. Фактическая таксационная характеристика лесного насаждения соответствует таксационному описанию.

2.2. Состояние насаждений: с нарушенной устойчивостью.

Причины повреждения: , трутовик настоящий (код 355). Данные причины определены по следующим признакам: наличие плодовых тел на стволе (код 801), усыхание < 1/4 ветвей в кроне прошлых лет (код 111).

Заселено (отработано) стволовыми вредителями:

Вид вредителя	Порода	Встречаемость (% заселенных деревьев)	Степень заселения лесного насаждения (слабая, средняя, сильная)
-	-	-	-
-	-	-	-
-	-	-	-
-	-	-	-
-	-	-	-
-	-	-	-

Повреждено огнем:

Вид пожара	Порода	Состояние корневых лап		Состояние корневой шейки		Подсушивание луба	
		процент поврежденных огнем корней	процент деревьев с данным повреждением	ожог корневой шейки по окружности (1/4; 2/4; 3/4; более 3/4)	процент деревьев с данным повреждением	по окружности (1/4; 2/4; 3/4; более 3/4)	процент деревьев с данным повреждением
-		-	-	-	-	-	-
		-	-	-	-	-	-
		-	-	-	-	-	-
		-	-	-	-	-	-
		-	-	-	-	-	-
		-	-	-	-	-	-
		-	-	-	-	-	-
		-	-	-	-	-	-

Поражено болезнями:

Вид болезни	Порода	Встречаемость (% пораженных деревьев)	Степень заселения лесного насаждения (слабая, средняя, сильная)
трутовик настоящий	Б	14,02	слабая
-	-	-	-
-	-	-	-
-	-	-	-
-	-	-	-

2.3. Выборке подлежит 9,4 % деревьев по запасу,
в том числе:

ослабленных 0 %,
сильно ослабленных 0 %,
усыхающих 0 %,
свежего сухостоя 0 %,
свежего ветровала 0 %,
свежего бурелома 0 %,
старого сухостоя 6,5 %,
старого ветровала 2,9 %,
старого бурелома 0 %,
аварийных 0 %.

2.4. Полнота лесного насаждения после уборки деревьев, подлежащих рубке, составит 0,8.
Критическая полнота для данной категории лесных насаждений 0,3.

ЗАКЛЮЧЕНИЕ

С целью предотвращения негативных процессов или снижения ущерба от их воздействия
назначена выборочная санитарная рубка

Участковое лесничество	Урочище (дача)	Квартал	Выдел	Площадь-выдела, га	Вид мероприятия	Площадь мероприятия, га	Порода	Выбираемый запас на выдел, куб. м	Крайние сроки проведения
Колодецкое	-	182	7	6,5	ВСР	6,5	Б.	100	2020 год

Ведомость перечета деревьев, назначенных в рубку, и абрис лесного участка
прилагаются (приложение 2 и 3 к данному акту).

Меры по обеспечению возобновления: -.

Мероприятия, необходимые для предупреждения повреждения или поражения смежных
насаждений: своевременное проведение проектируемых мероприятий,
надзор за санитарным и лесопатологическим состоянием.


Сведения для расчета степени повреждения:

год образования старого сухостоя: 2013-2015 гг.
основная причина повреждения древесины: , 355.

Дата проведения обследований: 18.09.2017 года.

Исполнитель работ по проведению лесопатологического обследования:

Ирковский Э.Р.



Ведомость перече́та деревьев назначенных в рубку

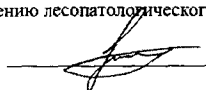
ВРЕМЕННАЯ ПРОБНАЯ ПЛОЩАДЬ № 1

Субъект Российской Федерации: Липецкая область.
Лесничество (лесопарк): Усманское. Квартал: 182. Выдел: 7.
Площадь: 6,5 га., Площадь мероприятия: 6,5 га.
Номер очага вредных организмов: б/н. Размер пробной площади: 6,5 га.
Таксационная характеристика:
тип леса: СДСН; состав: 9Б1СО; возраст: 37 лет; бонитет: 1А.
полнота: 0,9; запас на га: 160; возобновление: отсутствует.
Время и причина ослабления лесного насаждения:
Причины повреждения: , трутовик настоящий (код 355). Данные причины определены по следующим признакам: наличие плодовых тел на стволе (код 801), усыхание < 1/4 ветвей в кроне прошлых лет (код 111).

Тип очага вредных организмов: хронический.
Фаза развития очага вредных организмов: кризис.
Состояние лесного насаждения, намечаемые мероприятия:
Состояние насаждений: с нарушенной устойчивостью
Намечаемое мероприятие: ВСП.

Исполнитель работ по проведению лесопатологического обследования:

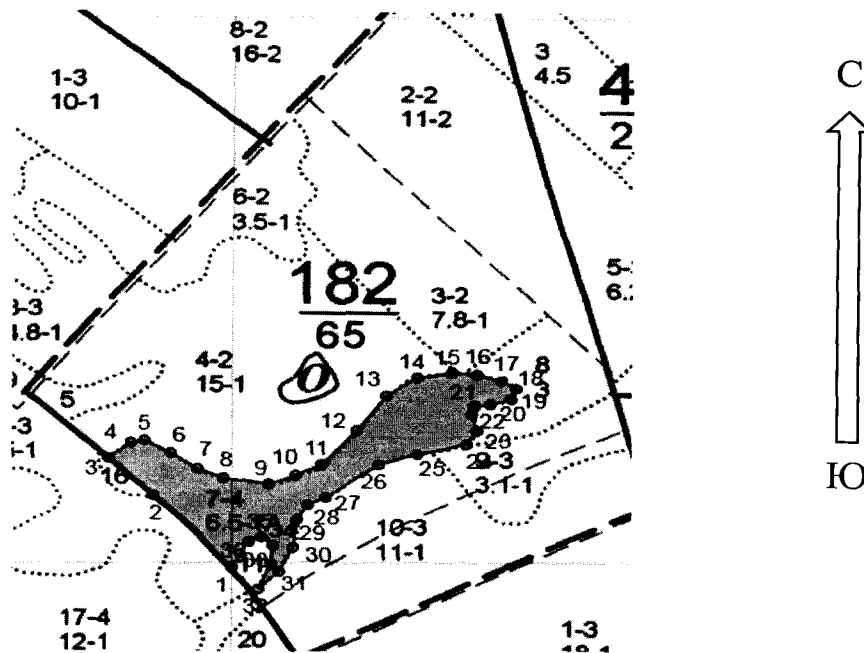
Ирковский Э.Р.



Дата составления документа: 18.09.2017 года. Телефон: 8 (904) 211 15 53.

Абрис участка

Масштаб 1:10000



№ выдела	Ленты (круговой площадки) перече́та				
	Сплошной перечет	Длина, м	Ширина, м	Радиус, м	Площадь, га
7	Сплошной перечет				6,50

Номера точек	Координаты	Румбы линий	Длина, м
1->2	52.30933843/39.54100417	СЗ 42°.39'	179.0
2->3	52.31052116/39.53922165	СЗ 45°.49'	97.7
3->4	52.31113291/39.53819217	СВ 50°.43'	46.1
4->5	52.31139509/39.53871644	СВ 81°.07'	21.0
5->6	52.31142422/39.53902147	ЮВ 61°.39'	46.4
6->7	52.31122613/39.539622	ЮВ 54°.17'	51.1
7->8	52.31095812/39.54023206	ЮВ 67°.43'	42.8
8->9	52.31081247/39.54081352	ЮВ 81°.08'	71.5
9->10	52.31071342/39.54185253	СВ 69°.09'	43.7
10->11	52.31085325/39.54245306	СВ 64°.11'	44.7
11->12	52.31102804/39.54304406	СВ 41°.31'	83.2
12->13	52.31158736/39.54385429	СВ 35°.39'	79.0
13->14	52.31216415/39.54453108	СВ 55°.26'	58.3
14->15	52.31246129/39.54523646	СВ 80°.19'	54.0
15->16	52.31254286/39.5460181	ЮВ 85°.19'	39.7
16->17	52.31251372/39.54659956	ЮВ 73°.56'	39.8
17->18	52.31241468/39.54716196	ЮВ 56°.41'	27.2
18->19	52.31228068/39.54749559	ЮЗ 23°.26'	21.2
19->20	52.31210589/39.54737167	ЮЗ 74°.22'	33.7
20->21	52.31202432/39.54689506	ЮЗ 80°.47'	24.3

21->22	52.31198936/39.54654237	ЮЗ 16°.56'	15.6
22->23	52.31185536/39.54647564	ЮВ 15°.28'	31.6
23->24	52.31158153/39.54659956	ЮЗ 32°.17'	29.1
24->25	52.31136013/39.54637079	ЮЗ 76°.46'	79.3
25->26	52.311197/39.54523646	ЮЗ 72°.30'	62.6
26->27	52.31102804/39.5443595	ЮЗ 53°.34'	101.6
27->28	52.3104862/39.54315844	ЮЗ 63°.26'	31.9
28->29	52.31035802/39.54273903	ЮЗ 31°.22'	31.1
29->30	52.31011915/39.54250072	ЮЗ 6°.30'	51.6
30->31	52.30965888/39.54241493	ЮЗ 26°.34'	49.3
31->32	52.30926269/39.54209084	ЮЗ 44°.25'	45.4
32->33	52.30897138/39.54162376	СВ 22°.13'	49.7
33->34	52.30938504/39.54190019	СВ 5°.17'	35.2
34->35	52.30969966/39.54194785	СЗ 50°.50'	22.6
35->36	52.30982784/39.54169049	ЮЗ 66°.34'	21.2
36->37	52.3097521/39.54140452	ЮЗ 30°.37'	53.5
37->1	52.30933843/39.54100417	0	0

Условные обозначения обследуемая площадь



Исполнитель работ по проведению лесопатологического обследования:

Ирковский Э.Р.

Дата составления документа: 18.09.2017 года. Телефон: 8 (904) 211 15 53.

