

29.09.2017

X Есипов Н.В.

Подписано цифровой подписью:
Есипов Николай Викторович

УТВЕРЖДАЮ:

Должность Заместитель начальника
управления лесного хозяйства
Липецкой области

ФИО Есипов Н.В.

Дата 29.09.2017



Акт
лесопатологического обследования № 1498
лесных насаждений Задонского лесничества
Липецкой области

Способ лесопатологического обследования: Визуальное
Инструментальное V

Место проведения:

Участковое лесничество	Урочище (дача)	Квартал (кварталы)	Выдел (выделы)	Площадь, га
Октябрьское	-	46	5	2,9

Лесопатологическое обследование проведено на общей площади 2,9 га.

2. Инструментальное обследование лесного участка.

Уч. лесничество: Октябрьское, участок: - Кв. 46 выд. 5 ЛП выдел: 1.

2.1. Фактическая таксационная характеристика лесного насаждения соответствует таксационному описанию.

2.2. Состояние насаждений: с нарушенной устойчивостью.

Причины повреждения: губка корневая (код 466). Данные причины определены по следующим признакам: наличие гнили (код 832).

Заселено (отработано) стволовыми вредителями:

Вид вредителя	Порода	Встречаемость (% заселенных деревьев)	Степень заселения лесного насаждения (слабая, средняя, сильная)
-	-	-	-
-	-	-	-
-	-	-	-
-	-	-	-
-	-	-	-
-	-	-	-

Повреждено огнем:

Вид пожара	Порода	Состояние корневых лап		Состояние корневой шейки		Подсушивание луба	
		процент поврежденных огнем корней	процент деревьев с данным повреждением	ожог корневой шейки по окружности (1/4; 2/4; 3/4; более 3/4)	процент деревьев с данным повреждением	по окружности (1/4; 2/4; 3/4; более 3/4)	процент деревьев с данным повреждением
-	-	-	-	-	-	-	-
-	-	-	-	-	-	-	-
-	-	-	-	-	-	-	-
-	-	-	-	-	-	-	-
-	-	-	-	-	-	-	-
-	-	-	-	-	-	-	-
-	-	-	-	-	-	-	-

Поражено болезнями:

Вид болезни	Порода	Встречаемость (% пораженных деревьев)	Степень заселения лесного насаждения (слабая, средняя, сильная)
корневая губка	СО	24,14	средняя
-	-	-	-
-	-	-	-
-	-	-	-
-	-	-	-

2.3. Выборке подлежит 24 % деревьев по запасу,
 в том числе:
 ослабленных 0 %,
 сильно ослабленных 4,6 %, причины назначения: 466;
 усыхающих 0 %,
 свежего сухостоя 0 %,
 свежего ветровала 0 %,
 свежего бурелома 0 %,
 старого сухостоя 10,2 %,
 старого ветровала 6,9 %,
 старого бурелома 2,3 %,
 аварийных 0 %.

2.4. Полнота лесного насаждения после уборки деревьев, подлежащих рубке, составит 0,6.
 Критическая полнота для данной категории лесных насаждений не лимитируется.

ЗАКЛЮЧЕНИЕ

С целью предотвращения негативных процессов или снижения ущерба от их воздействия
 назначена выборочная санитарная рубка

Участковое лесничество	Урочище (дача)	Квартал	Выдел	Площадь выдела, га	Вид мероприятия	Площадь мероприятия, га	Порода	Выбираемый запас на выдел, куб. м	Крайние сроки проведения
Октябрьское	-	46	5	2,9	ВСП	2,9	СО.	172	2020 год

Ведомость перечета деревьев, назначенных в рубку, и абрис лесного участка
 прилагаются (приложение 2 и 3 к данному акту).

Меры по обеспечению возобновления: -.


Мероприятия, необходимые для предупреждения повреждения или поражения смежных
 насаждений: своевременное проведение проектируемых мероприятий,
 надзор за санитарным и лесопатологическим состоянием.

Сведения для расчета степени повреждения:
 год образования старого сухостоя: 2013-2014 гг
 основная причина повреждения древесины: 466.

Дата проведения обследований: 18.09.2017 года.

Исполнитель работ по проведению лесопатологического обследования:

Ирковский Э.Р.



Ведомость перечета деревьев назначенных в рубку

ВРЕМЕННАЯ ПРОБНАЯ ПЛОЩАДЬ № 1

Субъект Российской Федерации: Липецкая область.
Лесничество (лесопарк): Задонское. Квартал: 46. Выдел: 5.
Площадь: 2,9 га., Площадь мероприятия: 2,9 га.
Номер очага вредных организмов: б/н. Размер пробной площади: 2,9 га.
Таксационная характеристика:
тип леса: ССРТ; состав: 10С0; возраст: 48 лет; бонитет: 1А.
полнота: 0,8; запас на га: 250; возобновление: отсутствует.
Время и причина ослабления лесного насаждения:
Причины повреждения: губка корневая (код 466). Данные причины определены по следующим признакам: наличие гнили (код 832).

Тип очага вредных организмов: хронический.
Фаза развития очага вредных организмов: кризис.
Состояние лесного насаждения, намечаемые мероприятия:
Состояние насаждений: с нарушенной устойчивостью
Намечаемое мероприятие: ВСП.

Исполнитель работ по проведению лесопатологического обследования:

Ирковский Э.Р.



Дата составления документа: 18.09.2017 года. Телефон: 8 (904) 211 15 53.

ВЕДОМОСТЬ ПЕРЕЧЕТА ДЕРЕВЬЕВ

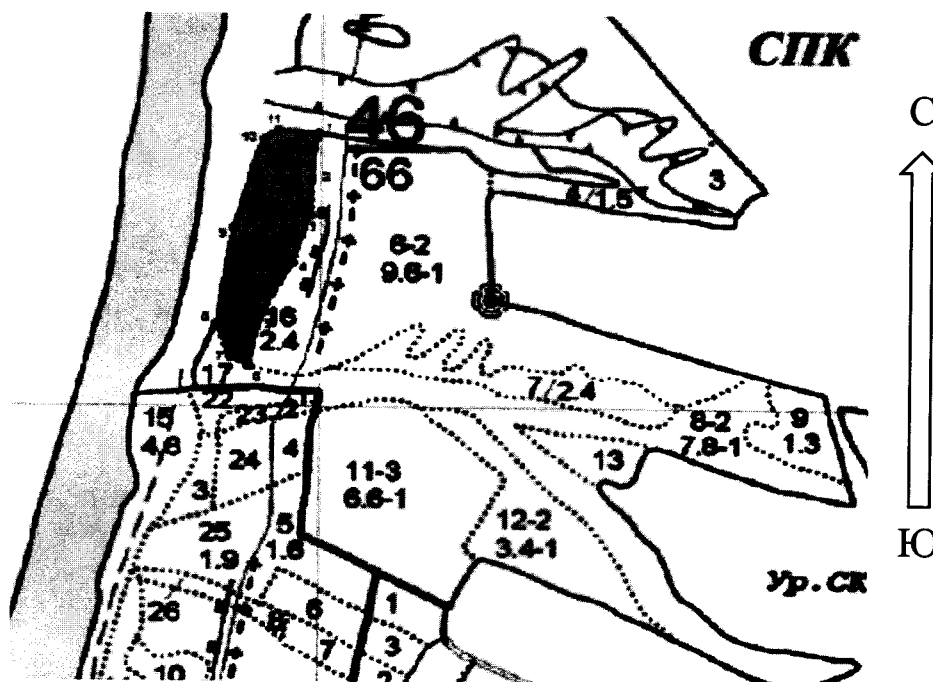
Оборотная сторона

Порода: СО

Ступени толщины см	Количество деревьев по категориям состояния, шт.																Всего деревьев по ступеням толщины	
	I	II	III	IV		V		VI			ветровал, бурелом			аварийные деревья			шт.	в том числе подлежат рубке, %
				НЗ	З	НЗ	З	НЗ	З	О	НЗ	З	О	НЗ	З	О		
1	2	3	4	5	6	7	8	9	10	11	12	13	14	15	16	17	18	19
8	5	3						3			3						8	
12	13	8	3					8			11						30	0,7
16	57	15	5					18			20						96	1,9
20	114	25	10					23			23						187	3,8
24	147	45	13					23			23						251	4,7
28	190	80	15					34			31						350	6,4
32	114	50	10					26			20						220	4,5
36	46	30	5					8			11						100	1,9
40	2	5						3									10	0,2
более 40	3																3	
итого, шт	691	261	61					123			119						1255	24,1
итого, %	55,1	20,8	4,9					9,8			9,5						100,0	24,1
итого, куб.м.	380,3	161,9	32,9					72,8			66,0						713,8	24,0
итого, куб.%	53,2	22,7	4,6					10,2			9,3						100,0	24,0

Абрис участка

Масштаб 1:10000



N выдела	Ленты (круговой площадки) перече́та				
	Сплошной перечет	Длина, м	Ширина, м	Радиус, м	Площадь, га
5	Сплошной перечет				2,90

Номера точек	Координаты	Румбы линий	Длина, м
1->2	52,46731105/38,95423746	ЮЗ 7°.11'	73,1
2->3	52,46665993/38,95410267	ЮЗ 2°.31'	59,5
3->4	52,46612612/38,95406416	ЮЗ 17°.59'	80,3
4->5	52,4654398/38,95369828	ЮЗ 28°.16'	88,2
5->6	52,46474175/38,95308207	ЮЗ 13°.32'	89,3
6->7	52,46396157/38,95277397	СЗ 58°.49'	29
7->8	52,46409649/38,95240809	СЗ 20°.34'	55,8
8->9	52,46456577/38,95211925	СВ 8°.28'	155,1
9->10	52,46594428/38,95245624	СВ 16°.36'	148,5
10->11	52,46722306/38,95308207	СВ 55°.29'	25,4
11->12	52,46735212/38,95339018	ЮВ 85°.27'	57,6
12->1	52,46731105/38,95423746	0	0

Условные обозначения обследуемая площадь



Исполнитель работ по проведению лесопатологического обследования:

Ирковский Э.Р.

Дата составления документа: 18.09.2017 год. Телефон: 8 (904) 211 15 53.

ТАКСАЦИОННОЕ ОПИСАНИЕ

Участковое лесничество: ОКТЯБРЬСКОЕ
Лесничество: "ЗАДОНСКОЕ ЛЕСНИЧЕСТВО"

Квартал 46

ЛЕСА ВОДООХРАННЫХ ЗОН

Участковое лесничество: ОКТЯБРЬСКОЕ


Н	Пло	Состав	Подрост	по	Я	Вы	Эле	Воз	Вв	Дж	Кл	Гр	Во	Тип	Полн	Запас	сырост	Кл	Запас	на	выделе	лес	МЗ
ак	шад	лесок	покров	поч	со	мент	ра	со	ам	с	на	ни	леса	леса	су	ре	едм	захла	мен	Хозя	И	ст	венные
ла	га	ости	выдела	Отмет	У	я	са	ст	та	ел	во	во	те	тлу	а	пл	на	по	то	стоя	дин	ных	мероп
		прих	наимен	кат	ру	зр	ар	зр	ар	зр	ар	зр	ар	зр	ар	ар	ар	ар	ар	ар	ар	ар	ар
		ег	незале	семель	С	са	р	ас	ас	ас	ас	ас	ас	ас	ас	ас	ас	ас	ас	ас	ас	ас	ас
		хар	лесных	культур	С	са	р	ас	ас	ас	ас	ас	ас	ас	ас	ас	ас	ас	ас	ас	ас	ас	ас
		Када	стров	оценка	С	са	р	ас	ас	ас	ас	ас	ас	ас	ас	ас	ас	ас	ас	ас	ас	ас	ас
1	2	3	4	5	6	7	8	9	10	11	12	13	14	15	16	17	18	19	20	21	22	23	24
5	2,9	лесные	культуры	1	20	СО	48	20	22	3	2	1А	ССРГ	,8	25	73	73						

подлесок: АЖ ГУСТОЙ
культуры-5А г., ВСПАШ. БОРОЗД., ПОСАДКА РУЧНАЯ, СОСТОЯНИЕ ХОРОШИЕ
рекреационная характеристика: тип ландшафта ЗАКРЫТ. ГОРИЗН. СОМ, класс эстетиц. оценки-2, рекреационная оценка-СРЕДНЯЯ,
класс устойчивости-1, проходимость-ПЛОХАЯ, просматриваемость-ПЛОХАЯ

Копия верна

Директор ОКУ «Задонское лесничество»
(должность)

А.А. Рубцов
(ФИО)



«18» сентября 2017г.