

Форма

28.09.2017

УТВЕРЖДАЮ:

X Есипов Н.В.

Подписано цифровой подписью:
Есипов Николай Викторович

Должность


Заместитель начальника
управления лесного хозяйства
Липецкой области

ФИО

Есипов Н.В.

Дата

28.09.2017



Акт лесопатологического обследования N_1420_
лесных насаждений Добровское лесничества
Липецкой области

Способ лесопатологического обследования: 1. Визуальный

2. Инструментальный

Место проведения

Участковое лесничество	Урочище (дача)	Квартал (кварталы)	Выдел (выделы)	Площадь, га
Кривецкое		140	23	0,5
ВСЕГО				0,5

Лесопатологическое обследование проведено на общей площади 0,5 га.

1. Визуальное лесопатологическое обследование.

Наземное

 V

Дистанционное

1.1. На площади 0,5 га фактическая таксационная характеристика лесного насаждения не соответствует таксационному описанию, ведомость участков с выявленными несоответствиями таксационным описаниям приведена в приложении 1. Причины несоответствия – давность лесоустройства.

1.2. Лесные насаждения с нарушенной и утраченной устойчивостью не выявлены:

Участковое лесничество	Урочище (дача)	Площадь, га		Причина ослабления (гибели)
		с нарушенной устойчивостью	с утраченной устойчивостью	
Кривецкое		-	-	-
Итого		-	-	-

Состояние обследованных лесных насаждений приведено в приложении 1.1 к Акту.

1.3. В обследованных лесных участках прогнозируется:

Прогноз	Площадь, га
Ослабление лесных насаждений	-
Усыхание лесных насаждений различной степени	-
Развитие очагов вредных организмов	-

1.4. Обнаружено загрязнение лесного участка отходами и выбросами:

промышленными

бытовыми

Вид загрязнения	Размеры загрязнения			Объем, кубм	Площадь загрязнения, га
	длина, м	ширина, м	высота, м		


ЗАКЛЮЧЕНИЕ

Оценка текущего санитарного и лесопатологического состояния лесных насаждений, назначенные профилактические мероприятия по защите лесов, агитационные мероприятия: насаждение здоровое, проведение санитарно-оздоровительных мероприятий не требуется.

Дата проведения обследования: 15.09.2017 г.

Исполнитель работ по проведению лесопатологического обследования:

ФИО _____ Иркковский Э.Р. _____

Подпись _____ 

Приложение 1
к акту лесопатологического обследования № ___

Ведомость
лесных участков с выявленными несоответствиями таксационным описаниям

Источник данных	Год проведения лесосурьейства	Номер квартала	Номер выдела	Площадь выдела, га	Целевое назначение лесов	Защитные полосы вдоль железнодорожных путей, общего пользования, федеральных автомобильных дорог общего пользования и автомобильных дорог общего пользования, находящихся в собственности субъектов Российской Федерации.	Номер лесопатологического выдела	Площадь лесопатологического выдела, га	Таксационная характеристика											Заложено пробных площадей				
									состав	порода	возраст, лет	средняя высота, м	средний диаметр, см	тип леса	тип условий место произрастания	плотота	бонитет	запас, куб. м/га	количество, шт.	общая площадь, га				
ТО	2001	140	23	0,5	Защитные	Защитные полосы вдоль железнодорожных путей, общего пользования, федеральных автомобильных дорог общего пользования и автомобильных дорог общего пользования, находящихся в собственности субъектов Российской Федерации.	1	0,5	105+С	Береза	30	15	14	ССРГ	В2	0,6	2	90	-	-	-	-	-	
Ф	2017	140	23	0,5	Защитные	Защитные полосы вдоль железнодорожных путей, общего пользования, федеральных автомобильных дорог общего пользования и автомобильных дорог общего пользования, находящихся в собственности субъектов Российской Федерации.	1	0,5	Проголина															

Примечание:

ТО - таксационные описания

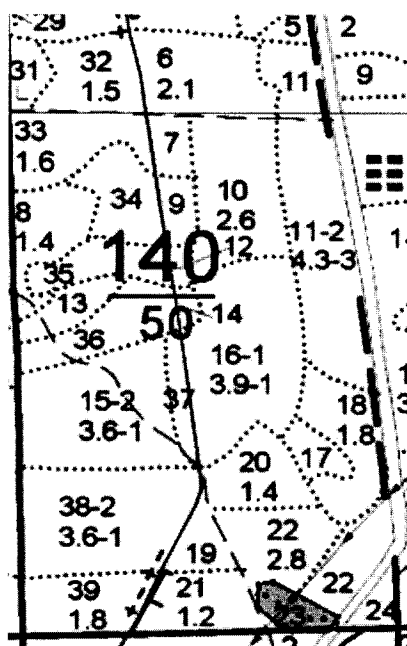
Ф - фактическая характеристика лесного насаждения

Исполнитель работ по проведению лесопатологического обследования:

Ирковский Э.Р.

Абрис участка

М 1:10000




№ выдела	Ленты (круговой площадки) перече́та				
	Сплошной перечет	Длина, м	Ширина, м	Радиус, м	Площадь, га
23					0,5

Номера точек	Координаты	Румбы линий	Длина, м

Условные обозначения:

Ходовая линия -



Обследуемая площадь -

Исполнитель работ по проведению лесопатологического обследования:

ФИО _____ Ирко́вский Э.Р. _____

Подпись _____

Дата составления документа 15.09.2017 г. _ Телефон 8 (904) 211-15-53

ТАКСАЦИОННОЕ ОПИСАНИЕ

Участковое лесничество: Кривецкое
Лесничество: "Добровское лесничество"

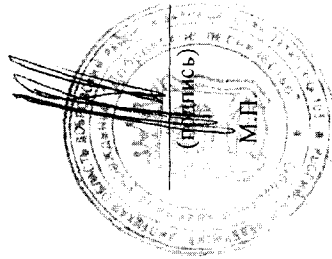
579

Участковое лесничество: КРИВЕЦКОЕ										ЛЕСА ЗАЩ. ПОЛОС ВДОЛЬ Ж/Д И А/Д										Квартал	140						
Н	Пло-	Состав	Подрост	по: Я	Вы-	Эле-	Воз-	Вы-	Ди:	Кл:	Пр:	Бо:	Тип	Полн:	Запас	сырораств.	Кл:	Запас	на	выделе,	дес.	МЗ					
вы-	ладь,	длесок	покров,	поч:	со-	мент:																					
де-	ва,	рельеф,	особенн:	Р:	та																						
ла	ра	ости	выдела.	Отмет:																							
		ка	о	Порошковом	У:	я-	са	ст	та	ет:	во:	во:	те:	а	пл:												
		проех.	Наимен.	кат:	ру-									тлу	ош:	1											
		ет.	незале.	земель:	С:	са-								дей													
		Хар.	лесных	культур										сече	га	выдел:	ляю-	ос:									
		Кадастров.	оценка											ний		шля	ти:										
1	2	3	4	5	6	7	8	9	10	11	12	13	14	15	16	17	18	19	20	21	22	23	24				
23	5	10Б+С	1	15	Б	30	15	14	3	2	2	СРГ	7	6	9	5	5										

ЛАНДШАФТ. БИОЛОГИЧЕСКИЙ ЗАКАЗНИ

Копия верна.

Директор ОКУ «Добровское лесничество»
(должности)



Востриков А.П.
(ФИО)

10.05.2017