

28.09.2017

УТВЕРЖДАЮ:

X Есипов Н.В.

Подписано цифровой подписью:
Есипов Николай Викторович

Должность Заместитель начальника
управления лесного хозяйства
Липецкой области

ФИО Есипов Н.В.

Дата 28.09.2017 г.



Акт
лесопатологического обследования № 1415
лесных насаждений Данковского лесничества
Липецкой области

Способ лесопатологического обследования: Визуальное V
Инструментальное V

Место проведения:

Участковое лесничество	Урочище (дача)	Квартал (кварталы)	Выдел (выделы)	Площадь, га
Воскресенское	-	49	18	27,6

Лесопатологическое обследование проведено на общей площади 27 га.

1. Визуальное лесопатологическое обследование
 Уч. лесничество: Воскресенское, участок: - Кв. 49 выд. 18.
 Наземное V Дистанционное

1.1. На площади 27 га фактическая таксационная характеристика соответствует таксационному описанию.

1.2. Лесные насаждения с нарушенной и утраченной устойчивостью выявлены на площади 27 га.

Участковое лесничество	Урочище (дача)	Площадь, га		Причина ослабления (гибели)
		с нарушенной устойчивостью	с утраченной устойчивостью	
Воскресенское	-	27	-	трутовик ложный дубовый и дуболюбивый (код 360), трутовик настоящий (код 355).

Состояние обследованных лесных насаждений приведено в приложениях 1.1 - 1.4 к Акту в зависимости от метода проведения ЛПО.

1.3. В обследованных лесных участках прогнозируется:

Прогноз	Площадь, га
Ослабление лесных насаждений	
Усыхание лесных насаждений различной степени	27
Развитие очагов вредных организмов	

1.4. Обнаружено загрязнение лесного участка отходами и выбросами:
 промышленными
 бытовыми

Вид загрязнения	Размеры загрязнения			Объем, кубм	Площадь загрязнения, га
	ширина, м	длина, м	высота, м		

ЗАКЛЮЧЕНИЕ

Оценка текущего санитарного и лесопатологического состояния лесных насаждений,
 На площади 27 га насаждение с нарушенной устойчивостью, назначена выборочная санитарная рубка.

На площади 0,6 га лесопатологическое обследование не проводилось.
 Назначенные профилактические мероприятия по защите лесов:
 надзор за прилегающими насаждениями и оставшейся частью древостоя.
 агитационные мероприятия:

Исполнитель работ по проведению лесопатологического обследования:

Ирковский Э.Р.

2. Инструментальное обследование лесного участка.

Уч. лесничество: Воскресенское, участок: - Кв. 49 выд. 18 ЛП выдел: 1.

2.1. Фактическая таксационная характеристика лесного насаждения соответствует таксационному описанию.

2.2. Состояние насаждений: с нарушенной устойчивостью.

Причины повреждения: трутовик ложный дубовый и дуболюбивый (код 360), трутовик настоящий (код 355). Данные причины определены по следующим признакам: наличие гнили (код 832), усыхание < 1/4 ветвей в кроне прошлых лет (код 111), наличие плодовых тел на стволе (код 801).

Заселено (отработано) стволовыми вредителями:

Вид вредителя	Порода	Встречаемость (% заселенных деревьев)	Степень заселения лесного насаждения (слабая, средняя, сильная)
-	-	-	-
-	-	-	-
-	-	-	-
-	-	-	-
-	-	-	-
-	-	-	-

Повреждено огнем:

Вид пожара	Порода	Состояние корневых лап		Состояние корневой шейки		Подсушивание луба	
		процент поврежденных огнем корней	процент деревьев с данным повреждением	ожог корневой шейки по окружности (1/4; 2/4; 3/4; более 3/4)	процент деревьев с данным повреждением	по окружности (1/4; 2/4; 3/4; более 3/4)	процент деревьев с данным повреждением
-		-	-	-	-	-	-
		-	-	-	-	-	-
		-	-	-	-	-	-
		-	-	-	-	-	-
		-	-	-	-	-	-
		-	-	-	-	-	-
		-	-	-	-	-	-
		-	-	-	-	-	-

Поражено болезнями:

Вид болезни	Порода	Встречаемость (% пораженных деревьев)	Степень заселения лесного насаждения (слабая, средняя, сильная)
трутовик ложный дубовый и дуболюбивый	Днп	11,62	слабая
трутовик настоящий	Б	2,78	единичная
-	-	-	-
-	-	-	-
-	-	-	-
-	-	-	-

2.3. Выборке подлежит 8,8 % деревьев по запасу,

в том числе:

- ослабленных 0 %,
- сильно ослабленных 0 %,
- усыхающих 0 %,
- свежего сухостоя 0 %,
- свежего ветровала 0 %,
- свежего бурелома 0 %,
- старого сухостоя 6,9 %,
- старого ветровала 0 %,
- старого бурелома 1,9 %,
- аварийных 0 %.

2.4. Полнота лесного насаждения после уборки деревьев, подлежащих рубке, составит 0,8.
Критическая полнота для данной категории лесных насаждений 0,3.

ЗАКЛЮЧЕНИЕ

С целью предотвращения негативных процессов или снижения ущерба от их воздействия назначена выборочная санитарная рубка

Участковое лесничество	Урочище (дача)	Квартал	Выдел	Площадь выдела, га	Вид мероприятия	Площадь мероприятия, га	Порода	Выбрасываемый запас на выдел, куб. м	Крайние сроки проведения
Воскресенское	-	49	18	27,6	ВСП	27	Днп, Б.	716	2020 год

Ведомость перечета деревьев, назначенных в рубку, и абрис лесного участка прилагаются (приложение 2 и 3 к данному акту).

Меры по обеспечению возобновления: -.

Мероприятия, необходимые для предупреждения повреждения или поражения смежных насаждений: своевременное проведение проецируемых мероприятий, надзор за санитарным и лесопатологическим состоянием.


Сведения для расчета степени повреждения:

год образования старого сухостоя: 2012-2015 гг.
основная причина повреждения древесины: 360, 355.

Дата проведения обследований: 15.09.2017 года.

Исполнитель работ по проведению лесопатологического обследования:

Ирковский Э.Р.



Ведомость перече́та деревьев назначенных в рубку

ВРЕМЕННАЯ ПРОБНАЯ ПЛОЩАДЬ № 1

Субъект Российской Федерации: Липецкая область.
Лесничество (лесопарк): Данковское. Квартал: 49. Выдел: 18.
Площадь: 27,6 га., Площадь мероприятия: 27 га.
Номер очага вредных организмов: б/н. Размер пробной площади: 27 га.

Таксационная характеристика:
тип леса: ДСН; состав: 9ДНП1Б+Е; возраст: 90 лет; бонитет: 2.

полнота: 0,9; запас на га: 320; возобновление: отсутствует.

Время и причина ослабления лесного насаждения:

Причины повреждения: трутовик ложный дубовый и дуболюбивый (код 360), трутовик настоящий (код 355). Данные причины определены по следующим признакам: наличие гнили (код 832), усыхание < 1/4 ветвей в кроне прошлых лет (код 111), наличие плодовых тел на стволе (код 801).

Тип очага вредных организмов: хронический.

Фаза развития очага вредных организмов: кризис.

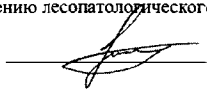
Состояние лесного насаждения, намечаемые мероприятия:

Состояние насаждений: с нарушенной устойчивостью

Намечаемое мероприятие: ВСП.

Исполнитель работ по проведению лесопатологического обследования:

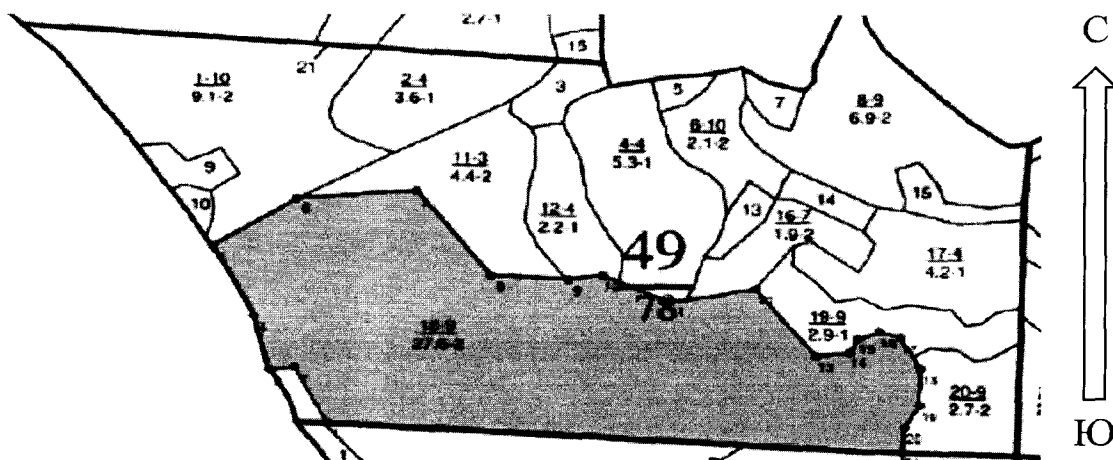
Ирковский Э.Р.



Дата составления документа: 15.09.2017 года. Телефон: 8 (904) 211 15 53.

Абрис участка

Масштаб 1:10000



N выдела	Ленты (круговой площадки) перечега				
	Сплошной перечет	Длина, м	Ширина, м	Радиус, м	Площадь, га
18	Сплошной перечет				27,00

Номера точек	Координаты	Румбы линий	Длина, м
1->2	53.20864339/38.80880778	СЗ 26° 34'	102.7
2->3	53.20946832/38.80811888	ЮЗ 86° 37'	37.7
3->4	53.20944828/38.80755385	СЗ 13° 31'	95.7
4->5	53.21028454/38.80721812	СЗ 26° 14'	135.5
5->6	53.21137659/38.80631945	СВ 56° 55'	146.0
6->7	53.21209253/38.80815429	СВ 85° 50'	174.5
7->8	53.21220616/38.81076495	ЮВ 37° 19'	181.9
8->9	53.21090655/38.81241924	ЮВ 86° 51'	113.2
9->10	53.21085059/38.81411564	СВ 81° 52'	50.6
10->11	53.21091483/38.81486665	ЮВ 64° 20'	106.9
11->12	53.21049867/38.81631272	СВ 80° 04'	130.3
12->13	53.21070071/38.81823754	ЮВ 36° 52'	146.0
13->14	53.20965148/38.81955152	СВ 81° 28'	48.2
14->15	53.20971572/38.82026677	СВ 26° 34'	26.7
15->16	53.20992985/38.82044558	СВ 68° 58'	33.2
16->17	53.21003691/38.82091049	ЮВ 72° 23'	32.5
17->18	53.2099485/38.8213754	ЮВ 29° 32'	62.2
18->19	53.20946221/38.8218357	ЮЗ 1° 55'	62.4
19->20	53.20890204/38.82180455	ЮЗ 29° 22'	43.8
20->21	53.20855943/38.82148269	ЮЗ 3° 11'	43.0
21->22	53.20817401/38.82144693	СЗ 86° 27'	844.0
22->1	53.20864339/38.80880778	0	0

Условные обозначения обследуемая площадь



Исполнитель работ по проведению лесопатологического обследования:

Ирковский Э.Р.

Дата составления документа: 15.09.2017 года. Телефон: 8 (904) 211 15 53.

ТАКСАЦИОННОЕ ОПИСАНИЕ

Воскресенского участка лесничества Данковского лесничества Липецкой области

Квартал 49

Участковое лесничество: ВОСКРЕСЕНСКОЕ

ПРОТИВОРОЗИОННЫЕ ЛЕСА

№ Плоты	Состав	Подроск	по: Я	Вы	Эле	Воз	Вы	Ди	Кл	Тр	Бо	Тип	Полн	Запас	сакрораст.	Кл	Запас	на	выделе,	дес.	МЗ			
вы	тада	лесок	покров	поч	со	мент	ра	со	ам	с	на	ни	леса	ота	леса,	дес.	МЗ	ас	су	ре	еди	захламлен	хозяйственные	
ла	га	ости	выдела	отмет	ле	са	ст	та	ег	во	во	те	а	пл	на	общий	в	т	ч	хо	то	сто	я	лик
		происх	Наимен	кат	ру	ег	незалес	земель	С	Са	лей	та	за	сет	га	выдел	лю	ос	ев	ль	ти	об	щий	лик
		хар	лесных	культур																				
		кадастр	ов	оценка																				
1	2	3	4	5	6	7	8	9	10	11	12	13	14	15	16	17	18	19	20	21	22	23	24	

18 27,6 9ДНПЛЕ+E 1 24 ДНП Б 90 24 36 9 4 2 ДСН Д2 ,9 32 883 795 3 88 3

подлесок: Лщ Р СР.ГУСТ
культура-63 г., состояние ПОГИБШИЕ, ЗАГЛУШЕНИЕ ЛИСТВ.ПОР.
селекционная оценка: НОРМАЛЬНЫЕ

Копия верна.

Директор ОКУ «Данковское лесничество» Евсеев Ю.В.

(должность)

(подпись)

МП

«20» июня 2017г.

