

27.09.2017

**X** Есипов Н.В.


Подписано цифровой подписью:  
Есипов Николай Викторович

УТВЕРЖДАЮ:

Должность Заместитель начальника  
управления лесного хозяйства  
Липецкой области

ФИО Есипов Н.В.

Дата 27.09.2017 г.



Акт  
лесопатологического обследования № 1408  
лесных насаждений Елецкого лесничества  
Липецкой области

Способ лесопатологического обследования: Визуальное  
Инструментальное V

Место проведения:

Участковое лесничество	Урочище (дача)	Квартал (кварталы)	Выдел (выделы)	Площадь, га
Становлянское	-	97	1	1

Лесопатологическое обследование проведено на общей площади 1 га.

2. Инструментальное обследование лесного участка.

Уч. лесничество: Становлянское, участок: - Кв. 97 выд. 1 ЛП выдел: 1.

2.1. Фактическая таксационная характеристика лесного насаждения соответствует таксационному описанию.

2.2. Состояние насаждений: с нарушенной устойчивостью.

Причины повреждения: губка корневая (код 466). Данные причины определены по следующим признакам: наличие гнили (код 832), ажурность кроны (код 160).

Заселено (отработано) стволовыми вредителями:

Вид вредителя	Порода	Встречаемость (% заселенных деревьев)	Степень заселения лесного насаждения (слабая, средняя, сильная)
-	-	-	-
-	-	-	-
-	-	-	-
-	-	-	-
-	-	-	-
-	-	-	-

Повреждено огнем:

Вид пожара	Порода	Состояние корневых лап		Состояние корневой шейки		Подсушивание луба	
		процент поврежденных огнем корней	процент деревьев с данным повреждением	ожог корневой шейки по окружности (1/4; 2/4; 3/4; более 3/4)	процент деревьев с данным повреждением	по окружности (1/4; 2/4; 3/4; более 3/4)	процент деревьев с данным повреждением
-		-	-	-	-	-	-
		-	-	-	-	-	-
		-	-	-	-	-	-
		-	-	-	-	-	-
		-	-	-	-	-	-
		-	-	-	-	-	-
		-	-	-	-	-	-

Поражено болезнями:

Вид болезни	Порода	Встречаемость (% пораженных деревьев)	Степень заселения лесного насаждения (слабая, средняя, сильная)
корневая губка	СО	14,84	средняя
-	-	-	-
-	-	-	-
-	-	-	-
-	-	-	-
-	-	-	-

2.3. Выборке подлежит 14,8 % деревьев по запасу,  
 в том числе:  
 ослабленных 0 %,  
 сильно ослабленных 5,8 %, причины назначения: 466;  
 усыхающих 0 %,  
 свежего сухостоя 0 %,  
 свежего ветровала 0 %,  
 свежего бурелома 0 %,  
 старого сухостоя 5,8 %,  
 старого ветровала 3,2 %,  
 старого бурелома 0 %,  
 аварийных 0 %.

2.4. Полнота лесного насаждения после уборки деревьев, подлежащих рубке, составит 0,6.  
 Критическая полнота для данной категории лесных насаждений 0,3.

## ЗАКЛЮЧЕНИЕ

С целью предотвращения негативных процессов или снижения ущерба от их воздействия  
 назначена выборочная санитарная рубка

Участковое лесничество	Урочище (дача)	Квартал	Выдел	Площадь выдела, га	Вид мероприятия	Площадь мероприятия, га	Порода	Выбираемый запас на выдел, куб. м	Крайние сроки проведения
Становлянское	-	97	1	1	ВСП	1	СО.	34	2020 год

Ведомость перечета деревьев, назначенных в рубку, и абрис лесного участка  
 прилагаются (приложение 2 и 3 к данному акту).

Меры по обеспечению возобновления: -.


Мероприятия, необходимые для предупреждения повреждения или поражения смежных  
 насаждений: своевременное проведение проецируемых мероприятий,  
 надзор за санитарным и лесопатологическим состоянием.

Сведения для расчета степени повреждения:  
 год образования старого сухостоя: 2012-2014 гг  
 основная причина повреждения древесины: 466.

Дата проведения обследований: 14.09.2017 года.

Исполнитель работ по проведению лесопатологического обследования:

Ирковский Э.Р.



Результаты проведения лесопатологического обследования  
лесных насаждений за: 14.09.2017 года.

Субъект Российской Федерации: Липецкая область. Лесничество (лесопарк): Елецкое.  
Участковое лесничество: Становлянское. Урочище (лесная дача): -.

1	2	3	4	5	6	7	8	Таксационная характеристика лесного насаждения										Распределение деревьев по категориям состояния, % от запаса										Назначенные мероприятия							
								9	10	11	12	13	14	15	16	17	18	19	20	21	22	23	24	25	26	27	28	29	30	31	32	33	34		
Номер квартала	Номер выдела	Площадь выдела, га	Лесное назначение лесов	Категория защитных лесов	Номер лесопатологического участка	Площадь лесопатологического участка, га	состав	порода	возраст	средняя высота, м	средний диаметр, см	тип леса	полнота	бонитет	запас, куб. м/га	Число деревьев на пробе, шт.	без признаков ослабления	ослабленные	сильно ослабленные	усыхающие	свежий сухой	старый сухой	свежий ветровал	старый ветровал	свежий бурелом	старый бурелом	аварийные деревья	Средневозрастная категория состояния	Признаки повреждения деревьев	Доля поврежденных деревьев, %	Причина ослабления, повреждения	Подлежит рубке, %	вид	площадь, га	
97	1	1	Защитные	Противорозные леса	1	1	1000										60,6	24,6	5,8									1,72	832,160	14,8	466	14,8		ВСР	
								Всего	51	21	24	СДСН	0,7	1А	230	337	60,6	24,6	5,8									1,72	832,160	14,8	466	14,8			
								СО								337	60,6	24,6	5,8																

Показатели, не соответствующие таксационному описанию отмечаются "\*\*". Расшифровка кодов причин и признаков указана в акте.  
Исполнитель работ по проведению лесопатологического обследования:

Ирковский Э.Р.

Дата составления документа: 14.09.2017 года. Телефон: 8 (904) 211 15 53.

Ведомость перечета деревьев назначенных в рубку

ВРЕМЕННАЯ ПРОБНАЯ ПЛОЩАДЬ № 1

Субъект Российской Федерации: Липецкая область.

Лесничество (лесопарк): Елецкое. Квартал: 97. Выдел: 1.

Площадь: 1 га., Площадь мероприятия: 1 га.

Номер очага вредных организмов: б/н. Размер пробной площади: 1 га.

Таксационная характеристика:

тип леса: СДСН; состав: 10СО; возраст: 51 лет; бонитет: 1А.

полнота: 0,7; запас на га: 230; возобновление: отсутствует.

Время и причина ослабления лесного насаждения:

Причины повреждения: губка корневая (код 466). Данные причины определены по следующим признакам: наличие гнили (код 832), ажурность кроны (код 160).

Тип очага вредных организмов: хронический.

Фаза развития очага вредных организмов: кризис.

Состояние лесного насаждения, намечаемые мероприятия:

Состояние насаждений: с нарушенной устойчивостью

Намечаемое мероприятие: ВСП.

Исполнитель работ по проведению лесопатологического обследования:

Ирковский Э.Р.



Дата составления документа: 14.09.2017 года. Телефон: 8 (904) 211 15 53.

## ВЕДОМОСТЬ ПЕРЕЧЕТА ДЕРЕВЬЕВ

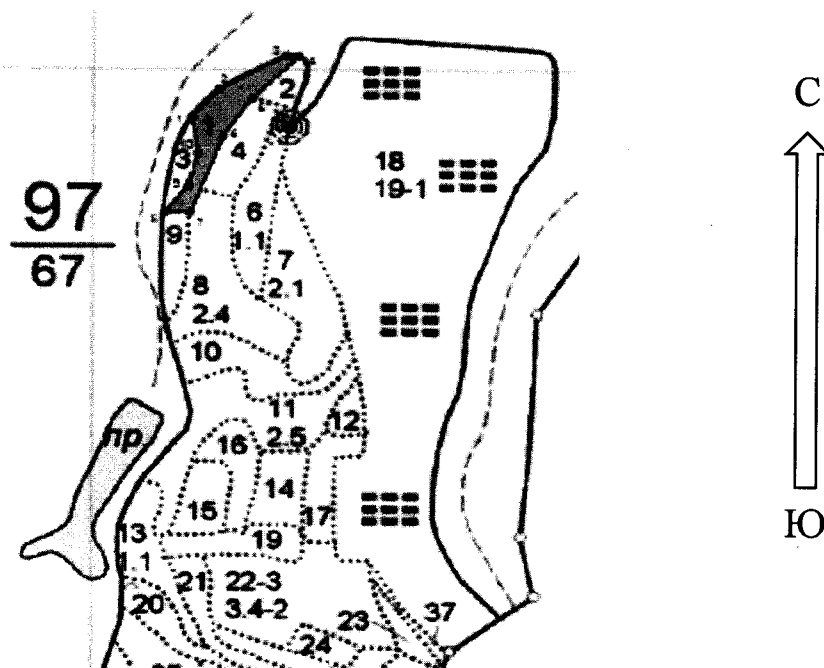
Оборотная сторона

Порода: СО

Ступени толщины см	Количество деревьев по категориям состояния, шт.																Всего деревьев по ступеням толщины	
	I	II	III	IV		V		VI			ветровал, бурелом			аварийные деревья			шт.	в том числе подлежат рубке, %
				НЗ	З	НЗ	З	НЗ	З	О	НЗ	З	О	НЗ	З	О		
1	2	3	4	5	6	7	8	9	10	11	12	13	14	15	16	17	18	19
12	3	1															4	
16	7	3	1					1									12	0,6
20	28	12	3					3			1						47	2,1
24	35	15	3					3			2						58	2,4
28	55	23	6					6			3						93	4,3
32	32	14	3					3			2						54	2,4
36	28	11	3					3			1						46	2,1
40	12	4	1					1			1						19	0,9
44	3	1															4	
более 44																		
итого, шт	203	84	20					20			10						337	14,8
итого, %	60,2	24,9	5,9					5,9			3,0						100,0	14,8
итого, куб.м.	138,1	55,9	13,3					13,3			7,2						227,8	14,8
итого, куб.%	60,6	24,6	5,8					5,8			3,2						100,0	14,8

Абрис участка

Масштаб 1:10000



№ выдела	Ленты (круговой площадки) перече́та				
	Сплошной перечет	Длина, м	Ширина, м	Радиус, м	Площадь, га
1	Сплошной перечет				1,00

Номера точек	Координаты	Румбы линий	Длина, м
1->2	52.73999919/38.33447459	СВ 40°.45'	57.8
2->3	52.7403927/38.3350347	СВ 61°.03'	113.0
3->4	52.74088396/38.33650148	ЮВ 86°.49'	19.0
4->5	52.74087451/38.33678235	ЮЗ 45°.26'	95.9
5->6	52.74026989/38.33576809	ЮЗ 34°.35'	74.1
6->7	52.73972195/38.33514393	ЮЗ 20°.46'	130.5
7->8	52.73862607/38.33445735	ЮЗ 88°.25'	37.9
8->9	52.73861662/38.33389561	СВ 37°.58'	54.7
9->10	52.73900396/38.33439493	СВ 15°.40'	54.0
10->11	52.73947114/38.33461125	СЗ 8°.55'	59.5
11->1	52.73999919/38.33447459	0	0

Условные обозначения обследуемая площадь



Исполнитель работ по проведению лесопатологического обследования:

Ирковский Э.Р.

Дата составления документа: 14.09.2017 года. Телефон: 8 (904) 211 15 53.

ТАКСАЦИОННОЕ ОПИСАНИЕ

Участковое лесничество: СТАНОВЛЯНСКОЕ  
Лесничество: "ЕЛЕЦКОЕ ЛЕСНИЧЕСТВО"

289

Участковое лесничество: СТАНОВЛЯНСКОЕ  
Лесничество: "ЕЛЕЦКОЕ ЛЕСНИЧЕСТВО"  
Противопожарное ПРСА

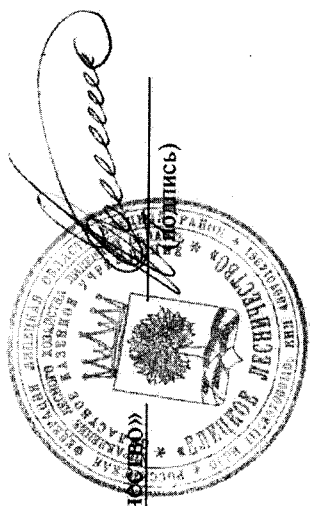
ла : га	: ости	выдела	Отмет :	ле :	ст :	га	лет :	во :	сте :	ТЛУ	Сумм :	на :	Общий :	в :	т.ч. :	хо :	нич :	мероприятия					
ка :	о	перословом	У :	я :	са :	проеисх.	Наимен.	кат :	ру :	ер :	незалес.	земель :	С :	са :	Хар.	лесных	культур :	Кадастров.	оценка :				
1 :	2 :	3 :	4 :	5 :	6 :	7 :	8 :	9 :	10 :	11 :	12 :	13 :	14 :	15 :	16 :	17 :	18 :	19 :	20 :	21 :	22 :	23 :	24 :

1 1,0 лесные культуры  
1000 1 21 50 51 21 24 3 2 1А СДСН 7 23 23 23  
С2

подлесок: АЖ Р РЕДКИЙ  
культуры-51 г., ВСПАШ.БОРОЗД., ПОСАДКА РУЧНАЯ, СОСТОЯНИЕ УДОВЛЕТВОРИТЕЛЬНЫЕ

Копия верна.

Директор ОКУ «Елецкое лесничество»  
(должность)



Звягин О.А.  
(ФИО)

16.08.2017