

27.09.2017


**X** Есипов Н.В.

Подписано цифровой подписью:  
Есипов Николай Викторович

УТВЕРЖДАЮ:  
Должность Заместитель начальника  
управления лесного хозяйства  
Липецкой области

ФИО Есипов Н.В.

Дата 27.09.2017 г.



Акт  
лесопатологического обследования № 1404  
лесных насаждений Елецкого лесничества  
Липецкой области

Способ лесопатологического обследования: Визуальное  
Инструментальное V

Место проведения:

Участковое лесничество	Урочище (дача)	Квартал (кварталы)	Выдел (выделы)	Площадь, га
Елецкое	-	76	10	17

Лесопатологическое обследование проведено на общей площади 17 га.

2. Инструментальное обследование лесного участка.  
Уч. лесничество: Елецкое, участок: - Кв. 76 выд. 10 ЛП выдел: 1.

2.1. Фактическая таксационная характеристика лесного насаждения соответствует таксационному описанию.

2.2. Состояние насаждений: с нарушенной устойчивостью.

Причины повреждения: трутовик ложный дубовый и дуболюбивый (код 360). Данные причины определены по следующим признакам: наличие плодовых тел на стволе (код 801).

Заселено (отработано) стволовыми вредителями:

Вид вредителя	Порода	Встречаемость (% заселенных деревьев)	Степень заселения лесного насаждения (слабая, средняя, сильная)
-	-	-	-
-	-	-	-
-	-	-	-
-	-	-	-
-	-	-	-
-	-	-	-

Повреждено огнем:

Вид пожара	Порода	Состояние корневых лап		Состояние корневой шейки		Подсушивание луба	
		процент поврежденных огнем корней	процент деревьев с данным повреждением	ожог корневой шейки по окружности (1/4; 2/4; 3/4; более 3/4)	процент деревьев с данным повреждением	по окружности (1/4; 2/4; 3/4; более 3/4)	процент деревьев с данным повреждением
-	-	-	-	-	-	-	-
-	-	-	-	-	-	-	-
-	-	-	-	-	-	-	-
-	-	-	-	-	-	-	-
-	-	-	-	-	-	-	-
-	-	-	-	-	-	-	-
-	-	-	-	-	-	-	-

Поражено болезнями:

Вид болезни	Порода	Встречаемость (% пораженных деревьев)	Степень заселения лесного насаждения (слабая, средняя, сильная)
трутовик ложный дубовый и дуболюбивый	Днп	43,63	сильная
-	-	-	-
-	-	-	-
-	-	-	-
-	-	-	-

2.3. Выборке подлежит 28,8 % деревьев по запасу,

в том числе:

- ослабленных 0 %,
- сильно ослабленных 0 %,
- усыхающих 0 %,
- свежего сухостоя 0 %,
- свежего ветровала 0 %,
- свежего бурелома 0 %,
- старого сухостоя 19,3 %,
- старого ветровала 9,5 %,
- старого бурелома 0 %,
- аварийных 0 %.

2.4. Полнота лесного насаждения после уборки деревьев, подлежащих рубке, составит 0,6.  
Критическая полнота для данной категории лесных насаждений 0,3.

## ЗАКЛЮЧЕНИЕ

С целью предотвращения негативных процессов или снижения ущерба от их воздействия назначена выборочная санитарная рубка

Участковое лесничество	Урочище (дача)	Квартал	Выдел	Площадь выдела, га	Вид мероприятия	Площадь мероприятия, га	Порода	Выбираемый запас на выдел, куб. м	Крайние сроки проведения
Елецкое	-	76	10	17	ВСП	17	Днп.	1176	2020 год

Ведомость перечета деревьев, назначенных в рубку, и абрис лесного участка прилагаются (приложение 2 и 3 к данному акту).

Меры по обеспечению возобновления: -.

Мероприятия, необходимые для предупреждения повреждения или поражения смежных насаждений: своевременное проведение проецируемых мероприятий, надзор за санитарным и лесопатологическим состоянием.

Сведения для расчета степени повреждения:

год образования старого сухостоя: 2012-2014 гг

основная причина повреждения древесины: 360.

Дата проведения обследований: 14.09.2017 года.

Исполнитель работ по проведению лесопатологического обследования:

Ирковский Э.Р.





Ведомость перече́та деревьев назначенных в рубку

ВРЕМЕННАЯ ПРОБНАЯ ПЛОЩАДЬ № 1

Субъект Российской Федерации: Липецкая область.  
Лесничество (лесопарк): Елецкое. Квартал: 76. Выдел: 10.  
Площадь: 17 га., Площадь мероприятия: 17 га.  
Номер очага вредных организмов: б/н. Размер пробной площади: 17 га.  
Таксационная характеристика:  
тип леса: ДБКТ; состав: 10Дбп; возраст: 60 лет; бонитет: 2.  
полнота: 0,9; запас на га: 240; возобновление: отсутствует.  
Время и причина ослабления лесного насаждения:  
Причины повреждения: трутовик ложный дубовый и дуболюбивый (код 360). Данные причины определены по следующим признакам:  
наличие плодовых тел на стволе (код 801).

Тип очага вредных организмов: хронический.  
Фаза развития очага вредных организмов: кризис.  
Состояние лесного насаждения, намечаемые мероприятия:  
Состояние насаждений: с нарушенной устойчивостью  
Намечаемое мероприятие: ВСП.

Исполнитель работ по проведению лесопатологического обследования:

Ирковский Э.Р.



Дата составления документа: 14.09.2017 года. Телефон: 8 (904) 211 15 53.

Порода: Дбл

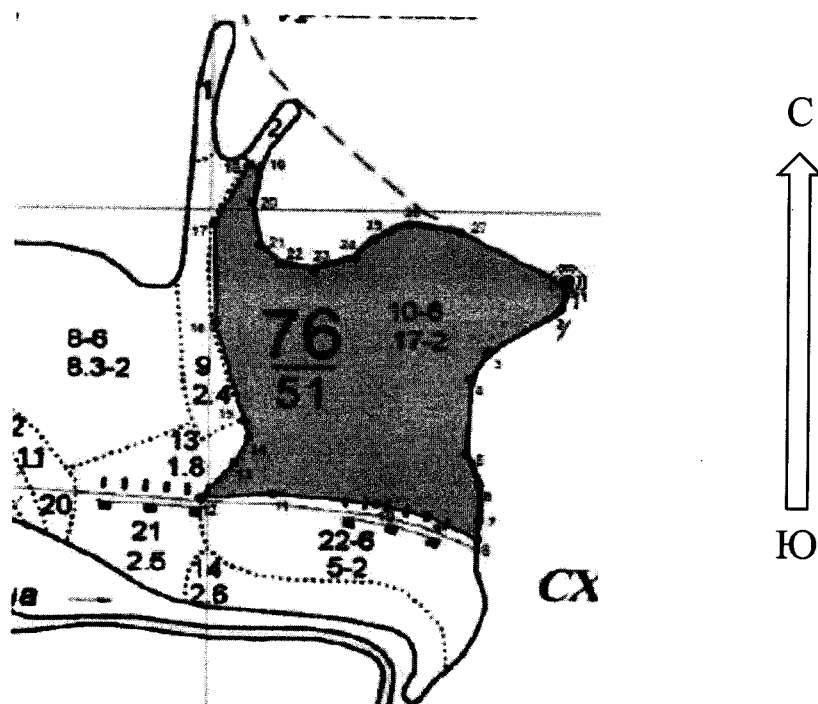
## ВЕДОМОСТЬ ПЕРЕЧЕТА ДЕРЕВЬЕВ

Оборотная сторона

Степени толщины см	Количество деревьев по категориям состояния, шт.																Всего деревьев по ступеням толщины	
	I	II	III	IV		V		VI			ветровал, бурелом			аварийные деревья			шт.	в том числе подлежат рубке, %
				НЗ	З	НЗ	З	НЗ	З	О	НЗ	З	О	НЗ	З	О		
1	2	3	4	5	6	7	8	9	10	11	12	13	14	15	16	17	18	19
12	68	34	17					34			17						17	
16	204	119	68	17				119			51						170	0,7
20	391	221	136	34				221			119						578	2,4
24	493	289	170	34				289			136						1122	4,8
28	612	357	204	51				357			170						1411	6,0
32	438	238	136	34				238			119						1751	7,5
36	234	119	68	17				119			51						1203	5,1
40	124	17	17					17			17						608	2,4
более 40																	192	0,5
итого, шт	2581	1394	816	187				1394			680						7052	29,4
итого, %	36,6	19,8	11,6	2,7				19,8			9,6						100,0	29,4
итого, куб.м.	1549,0	787,8	465,1	106,3				787,8			388,6						4084,5	28,8
итого, куб.%	37,9	19,3	11,4	2,6				19,3			9,5						100,0	28,8

Абрис участка

Масштаб 1:10000



N выдела	Ленты (круговой площадки) перече́та				
	Сплошной перечет	Длина, м	Ширина, м	Радиус, м	Площадь, га
10	Сплошной перечет				17,00

Номера точек	Координаты	Румбы линий	Длина, м
1->2	52.68611226/38.62153604	ЮЗ 3°.26'	39.6
2->3	52.68575723/38.62150099	ЮЗ 56°.02'	126.7
3->4	52.68512163/38.61994397	ЮЗ 31°.30'	51.6
4->5	52.6847263/38.61954432	ЮЗ 2°.02'	120.0
5->6	52.68364865/38.61948117	ЮВ 20°.34'	52.6
6->7	52.6832065/38.61975471	ЮВ 0°.22'	57.0
7->8	52.68269452/38.61976022	ЮЗ 4°.23'	30.3
8->9	52.682423/38.61972587	СЗ 63°.44'	78.3
9->10	52.68273412/38.61868542	СЗ 74°.56'	78.2
10->11	52.68291671/38.61756609	СЗ 84°.20'	152.5
11->12	52.68305211/38.61531744	ЮЗ 85°.57'	105.2
12->13	52.6829854/38.61376266	СВ 41°.13'	75.5
13->14	52.68349591/38.61450038	СВ 26°.14'	45.5
14->15	52.68386246/38.61479842	СЗ 15°.55'	27.0
15->16	52.68409595/38.61468866	СЗ 15°.10'	162.7
16->17	52.68550643/38.61405784	СЗ 0°.43'	159.5
17->18	52.68693905/38.61402821	СВ 27°.01'	107.9
18->19	52.68780215/38.61475426	ЮВ 66°.41'	16.8

19->20	52.68774262/38.61498223	ЮЗ 10°.38'	55.1
20->21	52.68725582/38.61483145	ЮВ 9°.05'	70.4
21->22	52.6866309/38.61499627	ЮВ 43°.37'	41.5
22->23	52.68636096/38.61542055	ЮВ 81°.22'	50.5
23->24	52.68629291/38.61616042	СВ 72°.47'	63.2
24->25	52.68646085/38.61705457	СВ 43°.07'	40.8
25->26	52.68672869/38.61746833	СВ 63°.01'	56.3
26->27	52.68695825/38.61821178	ЮВ 79°.47'	77.4
27->28	52.68683495/38.61934094	ЮВ 61°.29'	168.6
28->1	52.68611226/38.62153604	0	0

Условные обозначения обследуемая площадь



Исполнитель работ по проведению лесопатологического обследования:

Ирковский Э.Р.

Дата составления документа: 14.09.2017 года. Телефон: 8 (904) 211 15 53.



ТАКСАЦИОННОЕ ОПИСАНИЕ

Участковое лесничество: ЕЛЕЦКОЕ  
Лесничество: "ЕЛЕЦКОЕ ЛЕСНИЧЕСТВО"

266

Квартал 76

ПРОИЗВОДИТЕЛЬНЫЕ ЛЕСА

1	2	3	4	5	6	7	8	9	10	11	12	13	14	15	16	17	18	19	20	21	22	23	24
Код	Категория	Вид	Класс	Возраст	Высота	Диаметр	Объем	Средняя	Средняя	Средняя	Средняя	Средняя	Средняя	Средняя	Средняя	Средняя	Средняя	Средняя	Средняя	Средняя	Средняя	Средняя	Средняя
10	17,0	10ДВП	1	20	ДВП	60	20	22	6	2	2	ДВКТ	9	24	408	408	3						


ПРОХ.РУБКА  
15%

подлесок: КРЯ БРК ГУСТОЙ  
склон Ю -5

Копия верна.

Звягин О.А.  
(ФИО)

15.08.2017



Директор ОКУ «Елецкое лесничество»  
(должность)

(подпись)