

Форма

27.09.2017

УТВЕРЖДАЮ:

X Есипов Н.В.

Подписано цифровой подписью:
Есипов Николай Викторович

Должность

Заместитель начальника
управления лесного хозяйства
Липецкой области

ФИО

Есипов Н.В.

Дата

27.09.2017 г.

Акт лесопатологического обследования N _1381_
лесных насаждений Добровское лесничества
Липецкой области

Способ лесопатологического обследования: 1. Визуальный

2. Инструментальный

Место проведения

Участковое лесничество	Урочище (дача)	Квартал (кварталы)	Выдел (выделы)	Площадь, га
Кривецкое		103	20	1,1
ВСЕГО				1,1

Лесопатологическое обследование проведено на общей площади 1,1 га.

1. Визуальное лесопатологическое обследование.

Наземное V

Дистанционное

1.1. На площади 1,1 га фактическая таксационная характеристика лесного насаждения не соответствует таксационному описанию, ведомость участков с выявленными несоответствиями таксационным описаниям приведена в приложении 1. Причины несоответствия – неравномерный состав.

1.2. Лесные насаждения с нарушенной и утраченной устойчивостью не выявлены:

Участковое лесничество	Урочище (дача)	Площадь, га		Причина ослабления (гибели)
		с нарушенной устойчивостью	с утраченной устойчивостью	
Кривецкое		-	-	-
Итого		-	-	-

Состояние обследованных лесных насаждений приведено в приложении 1.1 к Акту.

1.3. В обследованных лесных участках прогнозируется:

Прогноз	Площадь, га
Ослабление лесных насаждений	-
Усыхание лесных насаждений различной степени	-
Развитие очагов вредных организмов	-

1.4. Обнаружено загрязнение лесного участка отходами и выбросами:

промышленными

бытовыми

Вид загрязнения	Размеры загрязнения			Объем, кубм	Площадь загрязнения, га
	длина, м	ширина, м	высота, м		

ЗАКЛЮЧЕНИЕ

Оценка текущего санитарного и лесопатологического состояния лесных насаждений, назначенные профилактические мероприятия по защите лесов, агитационные мероприятия: насаждение здоровое, проведение санитарно-оздоровительных мероприятий не требуется. Средневзвешенная категория состояния насаждения 1,39.

Дата проведения обследования: 14.09.2017 г.

Исполнитель работ по проведению лесопатологического обследования:

ФИО _____ Ирковский Э.Р. _____

Подпись _____ 

Приложение 1
к акту лесопатологического обследования № _____

Ведомость
лесных участков с выявленными несоответствиями таксационным описаниям

Источник данных	Год проведения лесопроцедуры	Номер квартала	Номер выдела	Площадь выдела, га	Целевое назначение лесов	Защитные полосы в доли	Защитные	Категория защитных лесов	Номер лесопатологического выдела	Площадь лесопатологического выдела, га	Таксационная характеристика										Заложено пробных площадей	
											состав	попоя	возраст, лет	средняя высота, м	средний диаметр, см	тип леса	тип условий место произрастания	плотота	бонитет	запас, куб. м/га	количество, шт.	общая площадь, га
ТО	2001	103	20	1,1	Защитные	Защитные полосы в доли железнодорожных путей федерального уровня, общего пользования, федеральных автомобильных дорог общего пользования и дорог общего пользования в автомобильных дорогах общего пользования, находящихся в собственности субъектов Российской Федерации.	Защитные	Защитные	1	1,1	Осина	30	15	14	ДОСН	С2Д	0,9	2	160	-	-	-
Ф	2017	103	20	1,1	Защитные	Защитные полосы в доли железнодорожных путей федерального уровня, общего пользования, федеральных автомобильных дорог общего пользования и дорог общего пользования в автомобильных дорогах общего пользования, находящихся в собственности субъектов Российской Федерации.	Защитные	Защитные	1	1,1	Осина	45	28	24	ДОСН	С2Д	0,9	2	190	-	-	-

Примечание:

ТО - таксационные описания

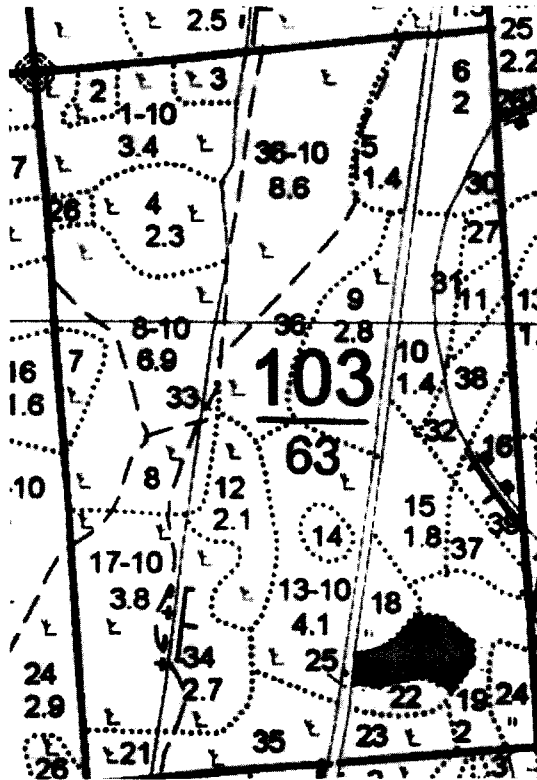
Ф - фактическая характеристика лесного насаждения

Исполнитель работ по проведению лесопатологического обследования:

Ирковский Э.Р.

Абрис участка

М 1:10000




N выдела	Ленты (круговой площадки) пересчета				
	Сплошной пересчет	Длина, м	Ширина, м	Радиус, м	Площадь, га
20					1,1

Номера точек	Координаты	Румбы линий	Длина, м

Условные обозначения:

Ходовая линия -



Обследуемая площадь -

Исполнитель работ по проведению лесопатологического обследования:

ФИО _____ Ирковский Э.Р. _____

Подпись _____

Дата составления документа 14.09.2017 г. Телефон 8 (904) 211-15-53

ТАКСАЦИОННОЕ ОПИСАНИЕ

Участковое лесничество: Кривецкое

Лесничество: "ДОБРОВСКОЕ ЛЕСНИЧЕСТВО"


420

Участковое лесничество: КРИВЕЦКОЕ															ЛЕСА ЗАЩ. ПОЛОС ВДОЛЬ Ж/Д И А/Д															Квартал 103		
№	Пло-	Состав	Подрост	по:	Я:	Вы-	Эле-	Воз-	Вы-	Ди:	Кл:	Гр:	Бо:	Тип	Полн:	Запас	сырораств.	Кл:	Запас	на	выделе,	дес.	МЗ									
вы-	шадь	длесок	покров	поч:	со:	мент:									ота:	леса,	дес.	МЗ	ас:													
ла:	га	ости	выдела	Отмет:	ле-									лес:	Сумм:	на:	общий:	в т.ч.:	хо-	ре-	еди-	захламб-	Хозяйственные									
		ка о	пороослевом	У:	я-	са	ст	та	ет:	во:	во:	ле:	ТЛУ	а пл:				по:	то:	стоя:	дин:	ных:	мероприятия									
		происх.	Наимен.	кат:	ру-									дей:	оша-	1	на	сос-	ва:				общий:	лик-								
		ег.	незалеес.	земель:	С:	са-								:та:	сече:	га	выдел:	ляю-	ос:				де-	ре-	вид:							
		Хар.	лесных	культур										:ний:			шим:	ти:				ев:										
1	2	3	4	5	6	7	8	9	10	11	12	13	14	15	16	17	18	19	20	21	22	23	24									
20	1,1	80С2Б+ДНН	1	15	0С	Б	30	15	14	3	2	2	2	ДОСН	9	16	18	14	4	3				ПРОРЕЖИВАНИЕ								
																								208								

ЛАНДШАФТ-БИОЛОГИЧЕСКИЙ ЗАКАЗНИ

Копия верна.

Директор ОКУ «Добровское лесничество»
(подпись)



Востриков А.П.
(ФИО)

