

Форма

27.09.2017

**X** Есипов Н.В.

Подписано цифровой подписью:  
Есипов Николай Викторович

Должность


Заместитель начальника  
управления лесного хозяйства  
Липецкой области

ФИО

Есипов Н.В.

Дата

27.09.2017 г.



Акт лесопатологического обследования N 1374  
лесных насаждений Добровское лесничества  
Липецкой области

Способ лесопатологического обследования: 1. Визуальный

2. Инструментальный

Место проведения

Участковое лесничество	Урочище (дача)	Квартал (кварталы)	Выдел (выделы)	Площадь, га
Добровское		158	26	2,2
ВСЕГО				2,2

Лесопатологическое обследование проведено на общей площади 2,2 га.

1. Визуальное лесопатологическое обследование.

Наземное

Дистанционное

1.1. На площади 2,2 га фактическая таксационная характеристика лесного насаждения не соответствует таксационному описанию, ведомость участков с выявленными несоответствиями таксационным описаниям приведена в приложении 1. Причины несоответствия – некачественно выполненные полевые работы при проведении лесоустройства.

1.2. Лесные насаждения с нарушенной и утраченной устойчивостью не выявлены:

Участковое лесничество	Урочище (дача)	Площадь, га		Причина ослабления (гибели)
		с нарушенной устойчивостью	с утраченной устойчивостью	
Добровское		-	-	-
Итого		-	-	-

Состояние обследованных лесных насаждений приведено в приложении 1.1 к Акту.

1.3. В обследованных лесных участках прогнозируется:

Прогноз	Площадь, га
Ослабление лесных насаждений	-
Усыхание лесных насаждений различной степени	-
Развитие очагов вредных организмов	-

1.4. Обнаружено загрязнение лесного участка отходами и выбросами:

промышленными

бытовыми

Вид загрязнения	Размеры загрязнения			Объем, кубм	Площадь загрязнения, га
	длина, м	ширина, м	высота, м		

## ЗАКЛЮЧЕНИЕ

Оценка текущего санитарного и лесопатологического состояния лесных насаждений, назначенные профилактические мероприятия по защите лесов, агитационные мероприятия: фактическая таксационная характеристика лесного насаждения не соответствует таксационному описанию, на участке присутствует неликвидная древесина в объеме 100% от погибшей части древостоя, в связи с этим в соответствии с п. 46 Приказа Минприроды России от 16.09.2016 N 480 "Об утверждении порядка проведения лесопатологических обследований и формы акта лесопатологического обследования" на площади 2,2 га проведено визуальное обследование лесного участка, и в соответствии с п. 42 приказа Минприроды России от 12 сентября 2016 г. N

470 "Об утверждении правил осуществления мероприятий по предупреждению распространения вредных организмов" в данном насаждении назначено мероприятие уборка неликвидной древесины.

Дата проведения обследования: 14.09.2017 г.

Исполнитель работ по проведению лесопатологического обследования:

ФИО \_\_\_\_\_ Ирковский Э.Р. \_\_\_\_\_

Подпись \_\_\_\_\_ 

**Приложение 1**  
к акту лесопатологического обследования № \_\_\_\_\_

**Ведомость**  
лесных участков с выявленными несоответствиями таксационным описаниям

Источник данных	Год проведения лесоустройства	Номер квартала	Номер выдела	Площадь выдела, га	Целевое назначение лесов	Категория защитных лесов	Номер лесопатологического выдела	Площадь лесопатологического выдела, га	Таксационная характеристика										Заложено пробных площадей	
									состав	порода	возраст, лет	средняя высота, м	средний диаметр, см	тип леса	тип условий место произрастания	полнота	бонитет	запас, куб. м/га	количество, шт.	общая площадь, га
ТО	2001	158	26	2,2	Защитные	Леса, расположенные в пустынных, полупустынных, лесостепных, лесотундровых зонах, степях, горах.	1	2,2	5С01ДН30С1В	Сосна обыкновенная	47	21	20	ССРТ	В2	0,9	1А	300	-	-
Ф	2017	158	26	2,2	Защитные	Леса, расположенные в пустынных, полупустынных, лесостепных, лесотундровых зонах, степях, горах.	1	2,2	7С01ДН10С1В	Сосна обыкновенная	63	23	24	ССРТ	В2	0,9	1	330	-	-

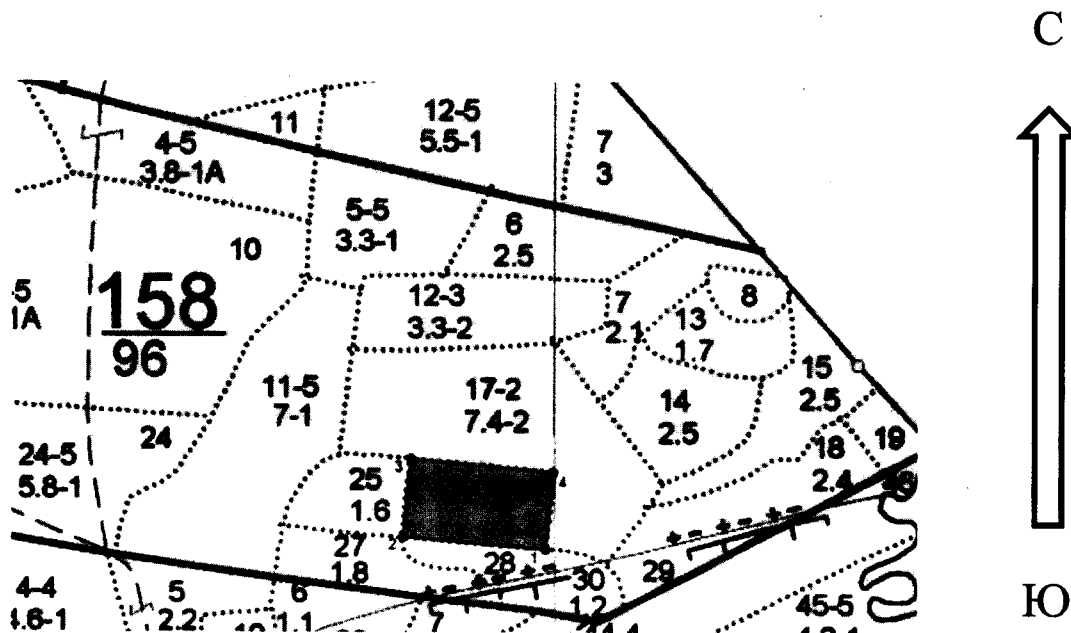
Примечание:  
ТО - таксационные описания  
Ф - фактическая характеристика лесного насаждения  
Исполнитель работ по проведению лесопатологического обследования:

Ирковский Э.Р.



Абрис участка

М 1:10000




N выдела	Ленты (круговой площадки) перече́та				
	Сплошной пере́чет	Длина, м	Ширина, м	Радиус, м	Площадь, га
26					2,2

Номера точек	Координаты	Румбы линий	Длина, м

Условные обозначения:

Ходовая линия -



Обследуемая площадь -

Исполнитель работ по проведению лесопатологического обследования:

ФИО Ирковский Э.Р.

Подпись

Дата составления документа 14.09.2017 г. Телефон 8 (904) 211-15-53

ТАКСАЦИОННОЕ ОПИСАНИЕ

Участковое лесничество: ДОбРОВСКОЕ  
Лесничество: "ДОбРОВСКОЕ ЛЕСНИЧЕСТВО"

649

Участковое лесничество: ДОбРОВСКОЕ	ЛЕСА, РАСПОЛ. В СТЕПЯХ, ГОРАХ И ДР.															Квартал 158
№: Пло- : Состав. Подрост, поч.: Вы- : Эле- : Воз- : Вы- : Ди- : Кл: Гр: Во: Тип	: Полн: Запас сырья раст. : Кл: Запас на выделе, дес. МЗ															
де- : шадь, : длесок покров, поч.: Со- : мент:	: ота : леса, дес. МЗ : ас:															
ла : га	: ра : со- : ам: С : па: ни: леса															
ле- : ка . о порослевом	: ст : та : ет: во: во: те															
ру- : проих. Наимен. кат:	: а пл: : по : то: стоя: дин : ных : : общий: лик-															
ру- : ет. незалес. земель: С: са-	: дей : : тав- : рн: : : де- : : ревь: : вида:															
ру- : Хар. лесных культур	: сече : га : выдел: ляю- : ос:															
ру- : Кадастров. оценка	: ний : : шим : : ти: : : ев: : : : "															
1 : 2 : 3	4 : 5 : 6 : 7 : 8 : 9 : 10 : 11 : 12 :	13 : 14 : 15 : 16 : 17 : 18 : 19 : 20 : 21 : 22 :	23 : 24													

26	2,2 лесные культуры	1	21	СО	47	21	20	3	2	1А	ССРТ	,9	30	66	33	1	ПРОРЕЖИВАНИЕ
	5СО1ДНЗСО1В			ДН		21	20				В2						20%
				ОС		22	20										
				Б		22	20										

подлесок: лщ ж р редкий  
культуры-55 г., вспаш. борозл. . послалка ручная. состояние хорошее

Копия верна.

Директор ОКУ «Добровское лесничество»  
(должность)

Востриков А.П.  
(ФИО)

10.05.2017

