

Форма

27.09.2017

УТВЕРЖДАЮ:

X Есипов Н.В.

Подписано цифровой подписью:
Есипов Николай Викторович

Должность


Заместитель начальника
управления лесного хозяйства
Липецкой области

ФИО

Есипов Н.В.

Дата

27.09.2017



Акт лесопатологического обследования N 1373
лесных насаждений Добровское лесничества
Липецкой области

Способ лесопатологического обследования: 1. Визуальный

2. Инструментальный

Место проведения

Участковое лесничество	Урочище (дача)	Квартал (кварталы)	Выдел (выделы)	Площадь, га
Добровское		158	19	0,8
ВСЕГО				0,8

Лесопатологическое обследование проведено на общей площади 0,2 га.

1. Визуальное лесопатологическое обследование.

Наземное

Дистанционное

1.1. На площади 0,2 га фактическая таксационная характеристика лесного насаждения не соответствует таксационному описанию, ведомость участков с выявленными несоответствиями таксационным описаниям приведена в приложении 1. Причины несоответствия – насаждение погибло под воздействием очага корневой губки и осинового трутовика.

1.2. Лесные насаждения с нарушенной и утраченной устойчивостью не выявлены:

Участковое лесничество	Урочище (дача)	Площадь, га		Причина ослабления (гибели)
		с нарушенной устойчивостью	с утраченной устойчивостью	
Добровское		-	-	-
Итого		-	-	-

Состояние обследованных лесных насаждений приведено в приложении 1.1 к Акту.

1.3. В обследованных лесных участках прогнозируется:

Прогноз	Площадь, га
Ослабление лесных насаждений	-
Усыхание лесных насаждений различной степени	-
Развитие очагов вредных организмов	-

1.4. Обнаружено загрязнение лесного участка отходами и выбросами:

промышленными

бытовыми

Вид загрязнения	Размеры загрязнения			Объем, кубм	Площадь загрязнения, га
	длина, м	ширина, м	высота, м		

ЗАКЛЮЧЕНИЕ

Оценка текущего санитарного и лесопатологического состояния лесных насаждений, назначенные профилактические мероприятия по защите лесов, агитационные мероприятия: фактическая таксационная характеристика лесного насаждения не соответствует таксационному описанию, на участке присутствует неликвидная древесина в объеме 100% от погибшей части древостоя, в связи с этим в соответствии с п. 46 Приказа Минприроды России от 16.09.2016 N 480 "Об утверждении порядка проведения лесопатологических обследований и формы акта лесопатологического обследования" на площади 0,2 га проведено визуальное обследование лесного участка, и в соответствии с п. 42 приказа Минприроды России от 12 сентября 2016 г. N

470 "Об утверждении правил осуществления мероприятий по предупреждению распространения вредных организмов" в данном насаждении назначено мероприятие уборка неликвидной древесины.

Дата проведения обследования: 14.09.2017 г.

Исполнитель работ по проведению лесопатологического обследования:

ФИО _____ Иркоцкий Э.Р. _____

Подпись _____ 

Приложение 1
к акту лесопатологического обследования № _____

Ведомость
лесных участков с выявленными несоответствиями таксационным описаниям

Источник данных	Год проведения лесоустройства	Номер квартала	Номер выдела	Площадь выдела, га	Целевое назначение лесов	Категория защитных лесов	Номер лесопатологического выдела	Площадь лесопатологического выдела, га	Таксационная характеристика											Заложено пробных площадей		
									состав	попада	возраст, лет	средняя высота, м	средний диаметр, см	тип леса	тип условий место произрастания	полнота	бонитет	запас, куб. м/га	количество, шт.	общая площадь, га		
ТО	2001	158	19	0,8	Защитные	Леса, расположенные в пустынных, полупустынных, лесостепных, лесотундровых зонах, степях, горах.	2	0,2	70С3С+ДН	Осина	45	17	18	ССРТ	В2	0,7	2	130	-	-	-	-
Ф	2017	158	19	0,8	Защитные	Леса, расположенные в пустынных, полупустынных, лесостепных, лесотундровых зонах, степях, горах.	2	0,2	100С	Осина	45	21	22	ССРТ	В2	0,0	2	0	-	-	-	-

Примечание:

ТО - таксационные описания

Ф - фактическая характеристика лесного насаждения

Исполнитель работ по проведению лесопатологического обследования:

Ирковский Э.Р.

Приложение 1.1
к акту лесопатологического обследования

Результаты проведения лесопатологического обследования
лесных насаждений за 14.09.2017 г.

Субъект Российской Федерации Липецкая область Лесничество (лесопарк) Добровское
Участковое лесничество Добровское Урочище (лесная дача) _____
сентябрь (месяц)

1	2	3	4	5	6	7	Таксационная характеристика лесного насаждения								17	Распределение деревьев по категориям состояния, % от запаса											28	29	30	31	32	Назначенные мероприятия	
							8	9	10	11	12	13	14	15		16	18	19	20	21	22	23	24	25	26	27						33	34
1	2	3	4	5	6	7	8	9	10	11	12	13	14	15	16	17	18	19	20	21	22	23	24	25	26	27	28	29	30	31	32	33	34

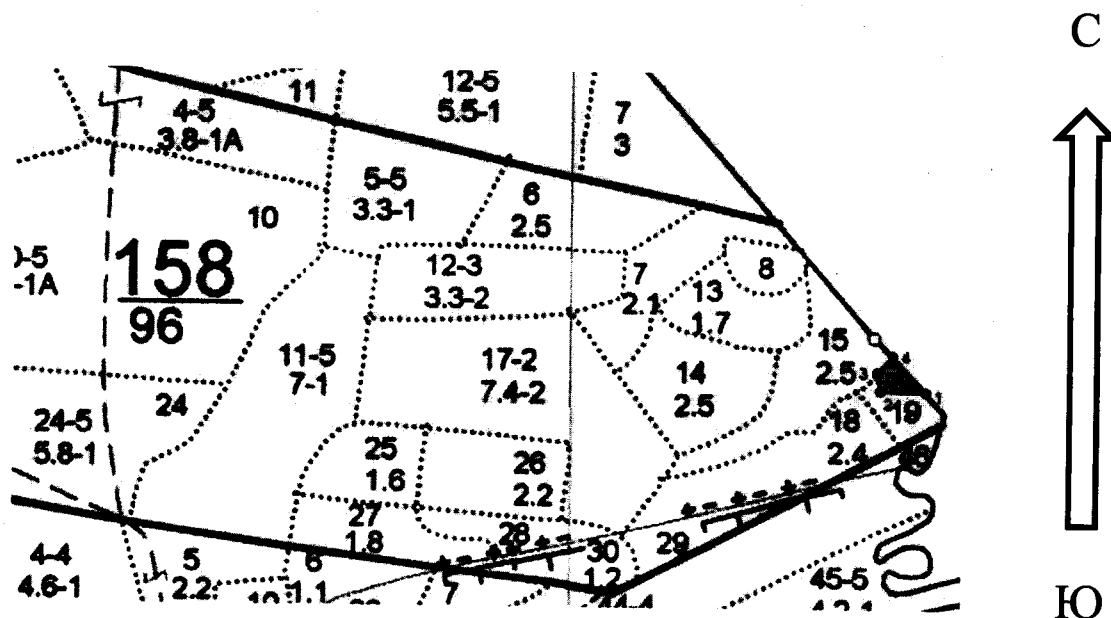
Добровское

158	19	0,8	Зашитные леса	Леса, расположенные в пустынных, полупустынных, лесостепных, лесотундровых зонах, степях, горах.	2	0,2	100С	ОС	45	21	22	ССРП	0	2	0																			УНД	0,2
-----	----	-----	---------------	--	---	-----	------	----	----	----	----	------	---	---	---	--	--	--	--	--	--	--	--	--	--	--	--	--	--	--	--	--	--	-----	-----

Исполнитель работ по проведению лесопатологического обследования:
ФИО _____ Ирковский Э.Р. _____ Подпись
Дата составления документа 14.09.2017 г., Телефон 8(904) 211-15-53

Абрис участка

М 1:10000



№ выдела	Ленты (круговой площадки) перечета				
	Сплошной перечет	Длина, м	Ширина, м	Радиус, м	Площадь, га
19					0,2

Номера точек	Координаты	Румбы линий	Длина, м

Условные обозначения:

Ходовая линия -



Обследуемая площадь -

Исполнитель работ по проведению лесопатологического обследования:

ФИО Ирковский Э.Р.

Подпись

Дата составления документа 14.09.2017 г. Телефон 8 (904) 211-15-53

ТАКСАЦИОННОЕ ОПИСАНИЕ

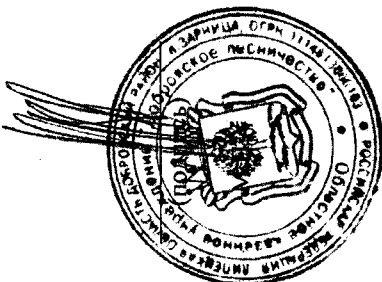
Участковое лесничество: ДОБРОВСКОЕ
Лесничество: "ДОБРОВСКОЕ ЛЕСНИЧЕСТВО"

648

Участковое лесничество: ДОБРОВСКОЕ		ЛЕСА, РАСПОЛ. В СТЕПЯХ, ГОРАХ И ДР.		Квартал 158
Н : Пло-	Состав. Подрост. по:	Я: Вы-	Эле-	Воз-
вы-	длесок покров, поч:	со-	мент:	Кл: Гр: Бо-
де-	ва, рельеф, особенн:	Р: та :	ра :	ас: уп:
ла :	ости выдела. Отмет:	ле-	ст :	ам: с : па: ни: леса :
	ка о порослевом :	У: я- :	са :	Сумм: на : обший: в т.ч. : хо- :
	происх. Наимен. кат:	ру-	ру-	а пл. : по : то: стоя: дин : ных : мероприятия
	ег. незалес. земель:	С: са-	р :	оша- : 1 : на : сос- : ва- : : обший: лик-
	Хар. лесных культур :	та: та :	р : ас: ас: т :	лей : : тав- : рн: : де- :
	Каластров. оценка :	ний :	сече: га : выдел: ляю- : ос :	: ревь : : вила:
			ний :	: шам : : ев :
1 : 2 :	3	4: 5 :	6 : 7 : 8 :	9: 10: 11: 12: 13 : 14 : 15 : 16 : 17 : 18: 19 : 20 : 21 : 22 : 23 : 24
19 ,8 70СЗС+ДН	1 16 ОС	45 17 18 5 3 2	ССРТ ,7 13 10 7 2	
	С	14 18	В2	
			3 1	

Копия верна.

Директор ОКУ «Добровское лесничество»
(должность)



Востриков А.П.
(ФИО)

10.05.2017