

Форма

27.09.2017

**X** Есипов Н.В.

Подписано цифровой подписью:  
Есипов Николай Викторович

Должность

УТВЕРЖДАЮ:


Заместитель начальника  
управления лесного хозяйства  
Липецкой области

ФИО

Есипов Н.В.

Дата

27.09.2017



Акт лесопатологического обследования N\_1372\_  
лесных насаждений Добровское лесничества  
Липецкой области

Способ лесопатологического обследования: 1. Визуальный

2. Инструментальный

Место проведения

Участковое лесничество	Урочище (дача)	Квартал (кварталы)	Выдел (выделы)	Площадь, га
Добровское		158	19	0,8
ВСЕГО				0,8

Лесопатологическое обследование проведено на общей площади 0,6 га.

1. Визуальное лесопатологическое обследование.

Наземное  V

Дистанционное

1.1. На площади 0,6 га фактическая таксационная характеристика лесного насаждения не соответствует таксационному описанию, ведомость участков с выявленными несоответствиями таксационным описаниям приведена в приложении 1. Причины несоответствия – некачественно выполненные полевые работы при проведении лесоустройства.

1.2. Лесные насаждения с нарушенной и утраченной устойчивостью не выявлены:

Участковое лесничество	Урочище (дача)	Площадь, га		Причина ослабления (гибели)
		с нарушенной устойчивостью	с утраченной устойчивостью	
Добровское		-	-	-
Итого		-	-	-

Состояние обследованных лесных насаждений приведено в приложении 1.1 к Акту.

1.3. В обследованных лесных участках прогнозируется:

Прогноз	Площадь, га
Ослабление лесных насаждений	-
Усыхание лесных насаждений различной степени	-
Развитие очагов вредных организмов	-

1.4. Обнаружено загрязнение лесного участка отходами и выбросами:

промышленными

бытовыми

Вид загрязнения	Размеры загрязнения			Объем, кубм	Площадь загрязнения, га
	длина, м	ширина, м	высота, м		

## ЗАКЛЮЧЕНИЕ

Оценка текущего санитарного и лесопатологического состояния лесных насаждений, назначенные профилактические мероприятия по защите лесов, агитационные мероприятия: фактическая таксационная характеристика лесного насаждения не соответствует таксационному описанию, на участке присутствует неликвидная древесина в объеме 100% от погибшей части древостоя, в связи с этим в соответствии с п. 46 Приказа Минприроды России от 16.09.2016 N 480 "Об утверждении порядка проведения лесопатологических обследований и формы акта лесопатологического обследования" на площади 0,6 га проведено визуальное обследование лесного участка, и в соответствии с п. 42 приказа Минприроды России от 12 сентября 2016 г. N


470 "Об утверждении правил осуществления мероприятий по предупреждению распространения вредных организмов" в данном насаждении назначено мероприятие уборка неликвидной древесины.

Дата проведения обследования: 14.09.2017 г.

Исполнитель работ по проведению лесопатологического обследования:

ФИО \_\_\_\_\_Ирковский Э.Р.\_\_\_\_\_

Подпись \_\_\_\_\_

A handwritten signature in black ink, consisting of several loops and a long horizontal stroke at the end, written over a horizontal line.

Приложение 1  
к акту лесопатологического обследования № \_\_\_\_\_

Ведомость  
лесных участков с выявленными несоответствиями таксационным описаниям

Источник данных	Год проведения лесоустройства	Номер квартала	Номер выдела	Площадь выдела, га	Целевое назначение лесов	Категория защитных лесов	Номер лесопатологического выдела	Площадь лесопатологического выдела, га	Таксационная характеристика											Заложено пробных площадей		
									состав	попоя	возраст, лет	средняя высота, м	средний диаметр, см	тип леса	тип условий место произрастания	полнота	бонитет	запас, куб. м/га	количество, шт.	общая площадь, га		
ТО	2001	158	19	0,8	Защитные	Леса, расположенные в пустынных, полупустынных, лесостепных, лесотундровых зонах, степях, горах.	1	0,6	70С3С+ДН	Осина	45	17	18	ССРГ	В2	0,7	2	130	-	-	-	-
Ф	2017	158	19	0,8	Защитные	Леса, расположенные в пустынных, полупустынных, лесостепных, лесотундровых зонах, степях, горах.	1	0,6	8С2ОС	Сосна	60	20	22	ССРГ	В2	0,7	1	220	-	-	-	-

Примечание:

ТО - таксационные описания

Ф - фактическая характеристика лесного насаждения

Исполнитель работ по проведению лесопатологического обследования:

Ирковский Э.Р.

Приложение 1.1  
к акту лесопатологического обследования

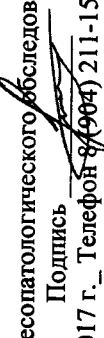
Результаты проведения лесопатологического обследования  
лесных насаждений за 14.09.2017 г.

сентябрь (месяц)

Субъект Российской Федерации Липецкая область Лесничество (лесопарк) Добровское  
Участковое лесничество Добровское Урочище (лесная дача)

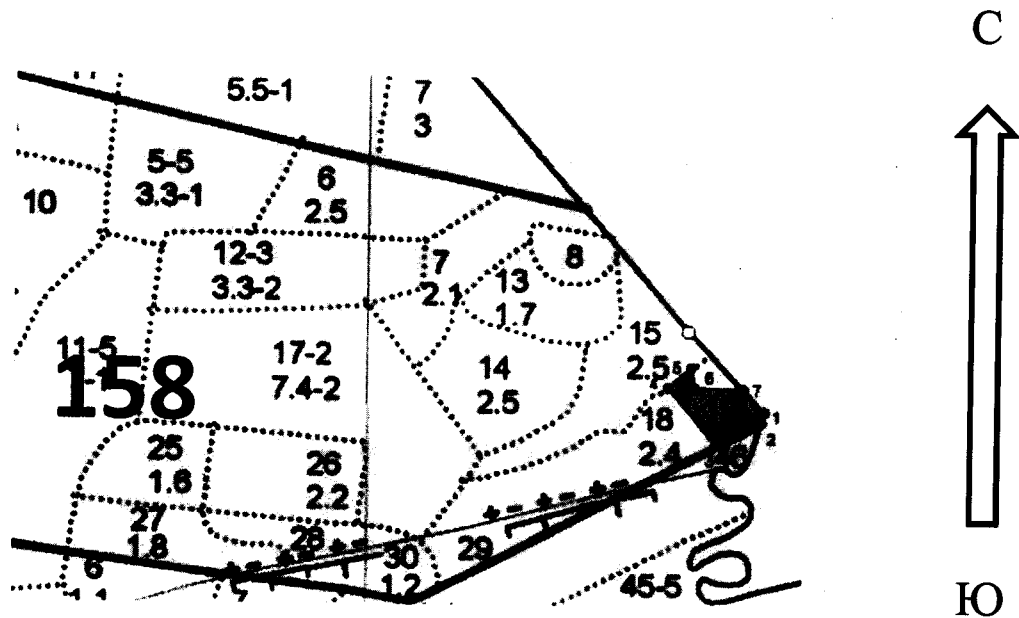
1	2	3	4	5	6	7	Таксационная характеристика лесного насаждения								17	Распределение деревьев по категориям состояния, % от запаса											28	29	30	31	32	33		34		
							состав	порода	возраст	средняя высота, м	средний диаметр, см	тип леса	полнота	бонитет		запас, куб. м/га	без признаков ослабления	ослабленные	сильно ослабленные	ущербные	свежий сухой	старый сухой	свежий ветровал	старый ветровал	свежий бурелом	старый бурелом						аварийные деревья	Средневзвешенная категория состояния		Признаки повреждения деревьев	Доля поврежденных деревьев, %
158	19	0,8		Зашитные леса	Леса, расположенные в пустынных, полупустынных, лесостепных, лесотундровых зонах, степях, горах.	1	0,6	8С20С	С	60	20	22	ССРП	0,7	1	220	18	19	20	21	22	23	24	25	26	27	28		29	30	31	32	33	34	УНД	0,6

Добровское

Исполнитель работ по проведению лесопатологического обследования:  
ФИО Ирковский Э.Р. Подпись   
Дата составления документа 14.09.2017 г., Телефон 8(904) 211-15-53

Абрис участка

М 1:10000



N выдела	Ленты (круговой площадки) перече́та				
	Сплошной перече́т	Длина, м	Ширина, м	Радиус, м	Площадь, га
19					0,6

Номера точек	Координаты	Румбы линий	Длина, м

Условные обозначения:

Ходовая линия -



Обследуемая площадь -

Исполнитель работ по проведению лесопатологического обследования:

ФИО \_\_\_\_\_ Ирко́вский Э.Р. \_\_\_\_\_

Подпись \_\_\_\_\_

Дата составления документа 14.09.2017 г. \_ Телефон 8 (904) 211-15-53

ТАКСАЦИОННОЕ ОПИСАНИЕ

Участковое лесничество: ДОБРОВСКОЕ

Лесничество: "ДОБРОВСКОЕ ЛЕСНИЧЕСТВО"

648

Участковое лесничество:	ДОБРОВСКОЕ	ЛЕСА, РАСПОЛ. В СТЕПЯХ, ГОРАХ И ДР.	Квартал	158																			
Н	Пло-	Состав. Подрост, по: я: Вы-	Эле-	Воз: Вы-	Ди: Кл: Гр: Бо:	Тип	Полн: Запас	сырораст.	Кл: Запас	на	выделе,	дес. МЗ											
Вы-	шадь,	плесок	покров,	поч:	со-	мент:	ас: ул:	ота:	леса,	дес. МЗ	ас:												
де-	ва,	рельеф,	особенн:	Р: та	ра	со-	ам: с:	па: ни:	леса	с:	су-	ре-	еди-	захламлени.	Хозяйственны:								
ла:	га	ости	выдела.	Отмет:	ле-	са	ст:	та	ет: во: во: те:	а пл:	по	то: стоя:	дин:	ных	нич-								
		ка	о	порослевом	у: я-	ру-	ар: ар:	ТЛУ	оша-	1	на	сос-	ва:	общий:	лик-	мероприятия							
		еет.	незале.	земель:	с: са-	ру-	р:	ас: ас: г:	дей:		тав-	рн:	де-										
		Хар.	лесных	культур			ла: та:		сече:	га	выдел:	ляю:	ос:	ревь:	вида:								
		Кадастр.	оценка						ний:		шим:	ти:	ев:										
1	2	3	4	5	6	7	8	9	10	11	12	13	14	15	16	17	18	19	20	21	22	23	24
19	,8	70СЗС+ДН	1	16	0С	С	45	17	18	5	3	2	СРП	,7	13	10	7	2					



Востриков А.П.  
(ФИО)

10.05.2017

Копия верна.

Директор ОКУ «Добровское лесничество»  
(должность)