

27.09.2017

УТВЕРЖДАЮ:

X Есипов Н.В.

Подписано цифровой подписью:
Есипов Николай Викторович

Должность Заместитель начальника
управления лесного хозяйства
Липецкой области

ФИО Есипов Н.В.

Дата 27.09.2017 г.



Акт
лесопатологического обследования № 1360
лесных насаждений Данковского лесничества
Липецкой области

Способ лесопатологического обследования: Визуальное
Инструментальное V

Место проведения:

Участковое лесничество	Урочище (дача)	Квартал (кварталы)	Выдел (выделы)	Площадь, га
Хрущевское	-	64	19	13,3

Лесопатологическое обследование проведено на общей площади 13,3 га.

2. Инструментальное обследование лесного участка.

Уч. лесничество: Хрущевское, участок: - Кв. 64 выд. 19 ЛП выдел: 1.

2.1. Фактическая таксационная характеристика лесного насаждения соответствует таксационному описанию.

2.2. Состояние насаждений: с нарушенной устойчивостью.

Причины повреждения: опенок (код 467), рак дуба поперечный (код 373). Данные причины определены по следующим признакам: наличие на стволе под кроной раковых ран, язв, образований (>2/3 окр.ствола) (код 808), усыхание < 1/4 ветвей в кроне прошлых лет (код 111), наличие гнили (код 832).

Заселено (отработано) стволовыми вредителями:

Вид вредителя	Порода	Встречаемость (% заселенных деревьев)	Степень заселения лесного насаждения (слабая, средняя, сильная)
-	-	-	-
-	-	-	-
-	-	-	-
-	-	-	-
-	-	-	-
-	-	-	-

Повреждено огнем:

Вид пожара	Порода	Состояние корневых лап		Состояние корневой шейки		Подсушивание луба	
		процент поврежденных огнем корней	процент деревьев с данным повреждением	ожог корневой шейки по окружности (1/4; 2/4; 3/4; более 3/4)	процент деревьев с данным повреждением	по окружности (1/4; 2/4; 3/4; более 3/4)	процент деревьев с данным повреждением
-		-	-	-	-	-	-
		-	-	-	-	-	-
		-	-	-	-	-	-
		-	-	-	-	-	-
		-	-	-	-	-	-
		-	-	-	-	-	-
		-	-	-	-	-	-

Поражено болезнями:

Вид болезни	Порода	Встречаемость (% пораженных деревьев)	Степень заселения лесного насаждения (слабая, средняя, сильная)
рак дуба поперечный	Днп	13,27	слабая
опенок	Днп	4,06	единичная
опенок	Яо	1,48	единичная
-	-	-	-
-	-	-	-
-	-	-	-

2.3. Выборке подлежит 14,2 % деревьев по запасу,

в том числе:

- ослабленных 0 %,
- сильно ослабленных 0 %,
- усыхающих 0 %,
- свежего сухостоя 0 %,
- свежего ветровала 0 %,
- свежего бурелома 0 %,
- старого сухостоя 14,2 %,
- старого ветровала 0 %,
- старого бурелома 0 %,
- аварийных 0 %.

2.4. Полнота лесного насаждения после уборки деревьев, подлежащих рубке, составит 0,5. Критическая полнота для данной категории лесных насаждений 0,3.

ЗАКЛЮЧЕНИЕ

С целью предотвращения негативных процессов или снижения ущерба от их воздействия назначена выборочная санитарная рубка

Участковое лесничество	Урочище (дача)	Квартал	Выдел	Площадь выдела, га	Вид мероприятия	Площадь мероприятия, га	Порода	Выбираемый запас на выдел, куб. м	Крайние сроки проведения
Хрушевское	-	64	19	13,3	ВСП	13,3	Днп, Яо.	448	2020 год

Ведомость перечета деревьев, назначенных в рубку, и абрис лесного участка прилагаются (приложение 2 и 3 к данному акту).

Меры по обеспечению возобновления: -.

Мероприятия, необходимые для предупреждения повреждения или поражения смежных насаждений: своевременное проведение проецируемых мероприятий, надзор за санитарным и лесопатологическим состоянием.

Сведения для расчета степени повреждения:
год образования старого сухостоя: 2012-2015 гг.
основная причина повреждения древесины: 467, 373.

Дата проведения обследований: 14.09.2017 года.

Исполнитель работ по проведению лесопатологического обследования:

Ирковский Э.Р.



Ведомость перечета деревьев назначенных в рубку

ВРЕМЕННАЯ ПРОБНАЯ ПЛОЩАДЬ № 1

Субъект Российской Федерации: Липецкая область.

Лесничество (лесопарк): Данковское. Квартал: 64. Выдел: 19.

Площадь: 13,3 га., Площадь мероприятия: 13,3 га.

Номер очага вредных организмов: б/н. Размер пробной площади: 13,3 га.

Таксационная характеристика:

тип леса: ДСН; состав: 7ДНП2ЯО1КЛО; возраст: 85 лет; бонитет: 2.

полнота: 0,7; запас на га: 250; возобновление: благонадежное, состав: 10 ДН, 3 тыс.шт. на га.

Время и причина ослабления лесного насаждения:

Причины повреждения: опенок (код 467), рак дуба поперечный (код 373). Данные причины определены по следующим признакам: наличие на стволе под кроной раковых ран, язв, образований (>2/3 окр.ствола) (код 808), усыхание < 1/4 ветвей в кроне прошлых лет (код 111), наличие гнили (код 832).

Тип очага вредных организмов: хронический.

Фаза развития очага вредных организмов: кризис.

Состояние лесного насаждения, намечаемые мероприятия:

Состояние насаждений: с нарушенной устойчивостью

Намечаемое мероприятие: ВСП.

Исполнитель работ по проведению лесопатологического обследования:

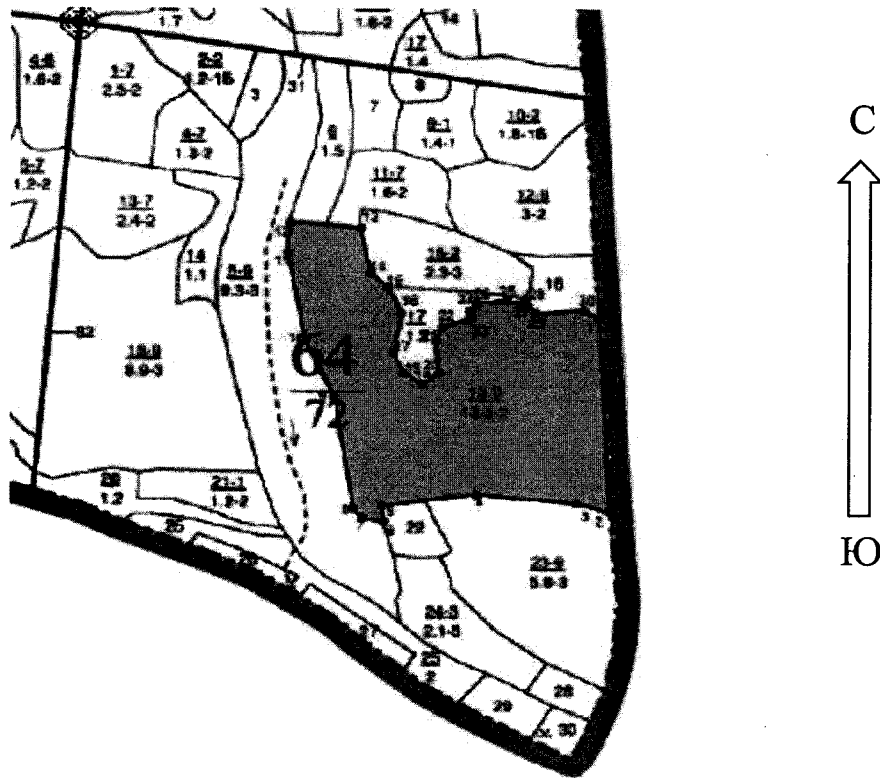
Ирковский Э.Р.



Дата составления документа: 14.09.2017 года. Телефон: 8 (904) 211 15 53.

Абрис участка

Масштаб 1:10000




N выдела	Ленты (круговой площадки) перече́та				
	Сплошной пере́чет	Длина, м	Ширина, м	Радиус, м	Площадь, га
19	Сплошной пере́чет				13,30

Номера точек	Координаты	Румбы линий	Длина, м
1->2	53.08182757/38.98456062	ЮВ 2°.53'	310,9
2->3	53.07903785/38.98479456	СЗ 74°.52'	50,1
3->4	53.07915531/38.98407139	СЗ 84°.17'	145,8
4->5	53.07928567/38.98190211	ЮЗ 82°.48'	138,9
5->6	53.07912924/38.9798413	ЮВ 6°.44'	24,8
6->7	53.07890764/38.97988489	СЗ 81°.52'	30,8
7->8	53.07894675/38.97942934	СЗ 42°.15'	21,6
8->9	53.07909014/38.97921246	СЗ 8°.18'	180,4
9->10	53.08069349/38.97882312	СЗ 24°.55'	102,3
10->11	53.08152691/38.97817853	СЗ 10°.13'	142,5
11->12	53.08278698/38.97780048	СВ 3°.49'	48,1
12->13	53.08321811/38.97784838	ЮВ 85°.04'	102,4
13->14	53.08313894/38.97937439	ЮВ 11°.36'	73,9
14->15	53.08248861/38.97959656	ЮВ 47°.14'	33,6
15->16	53.08228381/38.97996526	ЮВ 24°.58'	46,4
16->17	53.08190632/38.98025787	ЮЗ 10°.05'	64,9
17->18	53.08133256/38.98008801	ЮВ 23°.53'	35,3
18->19	53.08104273/38.98030175	ЮВ 58°.19'	32,6
19->20	53.08088902/38.98071633	СВ 54°.48'	30,2
20->21	53.08104545/38.98108551	СЗ 4°.45'	53,4
21->22	53.08152342/38.98101934	СВ 22°.58'	22,6

22->23	53.08171025/38.98115118	СВ 72°.03'	44,7
23->24	53.08183396/38.98178718	СЗ 7°.36'	12,5
24->25	53.08194538/38.98176243	СВ 41°.56'	16,2
25->26	53.08205344/38.98192404	СВ 83°.40'	44
26->27	53.08209705/38.98257778	ЮВ 69°.58'	19,7
27->28	53.08203638/38.98285487	СВ 37°.54'	11,9
28->29	53.0821205/38.98296389	ЮВ 31°.42'	27,8
29->30	53.08190767/38.98318277	СВ 85°.27'	70,6
30->31	53.08195792/38.98423487	ЮВ 56°.20'	26,2
31->1	53.08182757/38.98456062	0	0

Условные обозначения обследуемая площадь



Исполнитель работ по проведению лесопатологического обследования:

Ирковский Э.Р.

Дата составления документа: 14.09.2017 года. Телефон: 8 (904) 211 15 53.

ТАКСАЦИОННОЕ ОПИСАНИЕ
Хрущевского участкового лесничества
ОКУ «Данковское лесничество»
Управление лесного хозяйства Липецкой области


Участковое лесничество: ХРУЩЕВСКОЕ															ПРОТИВОЭРОЗИОННЫЕ ЛЕСА															Квартал 64	
№	Пло- вы- де- ла	Состав ва, рельеф, особенн.	по: Я- со- р: та	Эле- мент:	Вос- ста- но- в:	Вы- со- та	Ди- ам:	Кл- гр:	Бо- ро:	Тип	Полн:	Запас сырост.	Кл:	Запас на выдел	лес, МЗ	аса:	С	су-	ре-	еди-	за- ла- млен.	Хоз- яй- ствен- ные	мероприятия								
1	2	3	4	5	6	7	8	9	10	11	12	13	14	15	16	17	18	19	20	21	22	23	24								
19	13,3	7ДНП2ЯО1КЛО	1	24	ДНП	85	24	30	9	4	2	ДСН	7	25	333	233	2	13													
					ЯО	23	28					Д2				67	2														
					КЛО	21	24									33	3														

подрост: 10ДН (5) 0,5 м, 3,0 тыс. шт/га
 подросток: ЛШ СР.ГУСТ
 селекционная оценка: НОРМАЛЬНЫЕ

Копия верна.

Директор ОКУ «Данковское лесничество»

Евсеев Ю.В.
 (д.и.о.)



«20» июня 2017 г.