

27.09.2017

**X** Есипов Н.В.


Подписано цифровой подписью:  
Есипов Николай Викторович

УТВЕРЖДАЮ:

Должность Заместитель начальника  
управления лесного хозяйства  
Липецкой области

ФИО Есипов Н.В.

Дата 27.09.2017 г.



Акт  
лесопатологического обследования № 1358  
лесных насаждений Данковского лесничества  
Липецкой области

Способ лесопатологического обследования: Визуальное  
Инструментальное V

Место проведения:

Участковое лесничество	Урочище (дача)	Квартал (кварталы)	Выдел (выделы)	Площадь, га
Хрущевское	-	63	3	4,6

Лесопатологическое обследование проведено на общей площади 4,6 га.

2. Инструментальное обследование лесного участка.

Уч. лесничество: Хрущевское, участок: - Кв. 63 выд. 3 ЛП выдел: 1.

2.1. Фактическая таксационная характеристика лесного насаждения соответствует таксационному описанию.

2.2. Состояние насаждений: с нарушенной устойчивостью.

Причины повреждения: трутовик ложный осиновый (код 358), опенок (код 467). Данные причины определены по следующим признакам: наличие плодовых тел на стволе (код 801), усыхание < 1/4 ветвей в кроне прошлых лет (код 111), наличие гнили (код 832).

Заселено (отработано) стволовыми вредителями:

Вид вредителя	Порода	Встречаемость (% заселенных деревьев)	Степень заселения лесного насаждения (слабая, средняя, сильная)
-	-	-	-
-	-	-	-
-	-	-	-
-	-	-	-
-	-	-	-
-	-	-	-

Повреждено огнем:

Вид пожара	Порода	Состояние корневых лап		Состояние корневой шейки		Подсушивание луба	
		процент поврежденных огнем корней	процент деревьев с данным повреждением	ожог корневой шейки по окружности (1/4; 2/4; 3/4; более 3/4)	процент деревьев с данным повреждением	по окружности (1/4; 2/4; 3/4; более 3/4)	процент деревьев с данным повреждением
-		-	-	-	-	-	-
		-	-	-	-	-	-
		-	-	-	-	-	-
		-	-	-	-	-	-
		-	-	-	-	-	-
		-	-	-	-	-	-
		-	-	-	-	-	-
		-	-	-	-	-	-

Поражено болезнями:

Вид болезни	Порода	Встречаемость (% пораженных деревьев)	Степень заселения лесного насаждения (слабая, средняя, сильная)
трутовик ложный осиновый	Ос	31,10	сильная
опенок	Яо	2,63	единичная
-	-	-	-
-	-	-	-
-	-	-	-
-	-	-	-

2.3. Выборке подлежит 32,9 % деревьев по запасу,  
в том числе:  
ослабленных 0 %,  
сильно ослабленных 2,8 %, причины назначения: 358;  
усыхающих 1,4 %, причины назначения: 358;  
свежего сухостоя 0 %,  
свежего ветровала 0 %,  
свежего бурелома 0 %,  
старого сухостоя 1,6 %,  
старого ветровала 27,1 %,  
старого бурелома 0 %,  
аварийных 0 %.

2.4. Полнота лесного насаждения после уборки деревьев, подлежащих рубке, составит 0,5.  
Критическая полнота для данной категории лесных насаждений 0,3.

## ЗАКЛЮЧЕНИЕ

С целью предотвращения негативных процессов или снижения ущерба от их воздействия  
назначена выборочная санитарная рубка

Участковое лесничество	Урочище (дача)	Квартал	Выдел	Площадь выдела, га	Вид мероприятия	Площадь мероприятия, га	Порода	Выбираемый запас на выдел, куб. м	Крайние сроки проведения
Хрущевское	-	63	3	4,6	ВСП	4,6	Ос, Яо.	421	2020 год

Ведомость перечета деревьев, назначенных в рубку, и абрис лесного участка  
прилагаются (приложение 2 и 3 к данному акту).

Меры по обеспечению возобновления: -.

Мероприятия, необходимые для предупреждения повреждения или поражения смежных  
насаждений: своевременное проведение проецируемых мероприятий,  
надзор за санитарным и лесопатологическим состоянием.

Сведения для расчета степени повреждения:

год образования старого сухостоя: 2013-2015 гг.

основная причина повреждения древесины: 358, 467.

Дата проведения обследований: 14.09.2017 года.

Исполнитель работ по проведению лесопатологического обследования:

Ирковский Э.Р.



Результаты проведения лесопатологического обследования  
лесных насаждений за: 14.09.2017 года.  
Субъект Российской Федерации: Липецкая область. Лесничество (лесопарк): Данковское.  
Участковое лесничество: Хрушевское. Урочище (лесная дача): -.

1	2	3	4	5	6	7	Таксационная характеристика лесного насаждения										Распределение деревьев по категориям состояния, % от запаса										Назначенные мероприятия									
							8	9	10	11	12	13	14	15	16	17	18	19	20	21	22	23	24	25	26	27	28	29	30	31	32	33	34			
Номер квартала	Номер выдела	Площадь выдела, га	Целевое назначение лесов	Категория защитных лесов	Номер лесопатологического выдела	Площадь лесопатологического выдела, га	состав	порода	возраст	средняя высота, м	средний диаметр, см	тип леса	полнота	бонитет	запас, куб. м/га	число деревьев на пробе, шт.	без признаков ослабления	ослабленные	сильно ослабленные	усыхающие	свежий сухой	старый сухой	свежий ветровал	старый ветровал	свежий бурелом	старый бурелом	аварийные деревья	Средневзвешенная категория состояния	Признаки повреждения деревьев	Доля поврежденных деревьев, %	Причина ослабления, повреждения	Полижит рубке, %	вид	Назначенные мероприятия		
63	3	4,6	Защитные	Противопожарные леса	1	4,6	80С2Я0+КЮ0										84,8	15,2																	БСР	4,6
							Всего	75	23	26	ДСН	0,7	2	250	2241	44,0	22,1	3,8	1,4	1,6	27,1							2,49	801, 111, 832	33,7	358, 467	32,9				
							Ос	-	-	-	-	-	-	-	1617	35,9	21,0	3,9	1,9		37,3						2,84	801, 111	43,1	358	43,1					
							Я0	-	-	-	-	-	-	-	572	64,1	25,7	4,0		6,2							1,59	832, 111	10,3	467	6,2					
							Кю0	-	-	-	-	-	-	-	52	84,8	15,2										1,15		0,0							

Показатели, не соответствующие таксационному описанию отмечаются "\*\*"; Расшифровка кодов причин и признаков указана в акте.  
Исполнитель работ по проведению лесопатологического обследования:

Ирковский Э.Р.

Дата составления документа: 14.09.2017 года. Телефон: 8 (904) 211 15 53.

Ведомость перечета деревьев назначенных в рубку

ВРЕМЕННАЯ ПРОБНАЯ ПЛОЩАДЬ № 1

Субъект Российской Федерации: Липецкая область.  
Лесничество (лесопарк): Данковское. Квартал: 63. Выдел: 3.  
Площадь: 4,6 га., Площадь мероприятия: 4,6 га.  
Номер очага вредных организмов: б/н. Размер пробной площади: 4,6 га.  
Таксационная характеристика:  
тип леса: ДСН; состав: 8ОС2ЯО+КЛЮ; возраст: 75 лет; бонитет: 2.  
полнота: 0,7; запас на га: 250; возобновление: отсутствует.  
Время и причина ослабления лесного насаждения:  
Причины повреждения: трутовик ложный осиновый (код 358), опенок (код 467). Данные причины определены по следующим признакам:  
наличие плодовых тел на стволе (код 801), усыхание < 1/4 ветвей в кроне прошлых лет (код 111), наличие гнили (код 832).

Тип очага вредных организмов: хронический.  
Фаза развития очага вредных организмов: кризис.  
Состояние лесного насаждения, намечаемые мероприятия:  
Состояние насаждений: с нарушенной устойчивостью  
Намечаемое мероприятие: ВСП.

Исполнитель работ по проведению лесопатологического обследования:

Ирковский Э.Р.

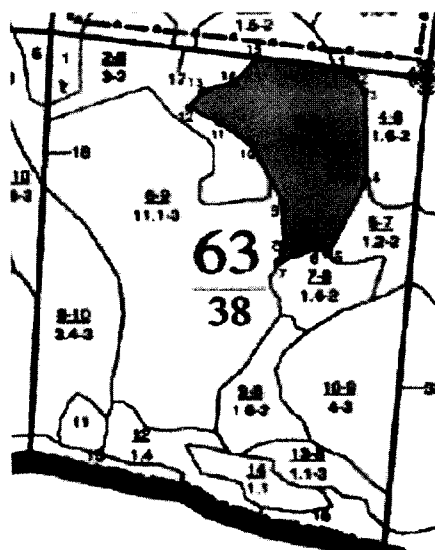


Дата составления документа: 14.09.2017 года. Телефон: 8 (904) 211 15 53.



Абрис участка

Масштаб 1:10000



№ выдела	Ленты (круговой площадки) перече́та				
	Сплошной перечет	Длина, м	Ширина, м	Радиус, м	Площадь, га
3	Сплошной перечет				4,60

Номера точек	Координаты	Румбы линий	Длина, м
1->2	53.08624649/38.97131195	ЮВ 61°.42'	28.8
2->3	53.08612373/38.97169154	ЮВ 35°.45'	30.1
3->4	53.08590451/38.97195433	ЮВ 0°.23'	142.5
4->5	53.08462429/38.97196893	ЮЗ 25°.35'	128.8
5->6	53.08358082/38.97113676	СЗ 63°.26'	17.5
6->7	53.08365097/38.97090317	ЮЗ 68°.54'	59.6
7->8	53.08345806/38.970071	СВ 16°.42'	30.6
8->9	53.08372112/38.97020239	СЗ 2°.32'	66.4
9->10	53.08431739/38.97015859	СЗ 25°.21'	102.6
10->11	53.08515041/38.96950162	СЗ 53°.20'	57.2
11->12	53.08545731/38.96881544	СЗ 59°.02'	51.2
12->13	53.08569407/38.96815846	СВ 37°.34'	32.0
13->14	53.08592205/38.96845045	СВ 71°.56'	47.2
14->15	53.08605358/38.96912203	СВ 40°.58'	49.1
15->16	53.08638679/38.96960381	ЮВ 82°.13'	115.3
16->1	53.08624649/38.97131195	0	0

Условные обозначения обследуемая площадь



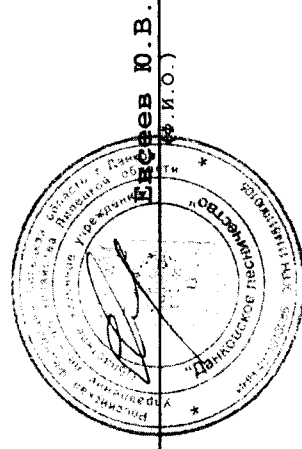
Исполнитель работ по проведению лесопатологического обследования:

Ирковский Э.Р.

Дата составления документа: 14.09.2017 года. Телефон: 8 (904) 211 15 53.

**ТАКСАЦИОННОЕ ОПИСАНИЕ**  
**Хрушевского участка лесничества**  
**ОКУ «Данковское лесничество»**  
**Управление лесного хозяйства Липецкой области**

Участковое лесничество: ХРУШЕВСКОЕ															ПРОТИВОЭРОЗИОННЫЕ ЛЕСА															Квартал 63	
№	Пло- ще- дь	Соста- в	Покр- ст	по- ч.	Я.Вм- со- мент	Воз- ра	Вм- со- ра	Ди- ам	Кл:Гр:Бо- ас:уп:	Тип	Полн:Запас ота леса, дес. МЗ	сырост.	Кл:	Запас на выделе, дес. МЗ	еди- нич-	ре- сурс	захламл- ен	Хозяйс- твенные													
1	2	3	4	5	6	7	8	9	10	11	12	13	14	15	16	17	18	19	20	21	22	23	24								
3	4,6	80С2Я0+КЛО	1	23	ОС	75	23	26	8	4	2	ДСН	7	25	115	92	4	9													
															ПОДЛЕСОК: Р ЛШ СР. ГУСТ																
															ПОВРЕЖДЕНИЕ ФИТОВРЕДИТЕЛИ, ОСИНА, СИЛЬНАЯ, СТВОЛОВАЯ ГНИЛЬ																



Копия верна.  
 Директор ОКУ «Данковское лесничество»  
 (должность)  
 Гусев Ю.В.

«20» июня 2017г.