

27.09.2017

X Есипов Н.В.


Подписано цифровой подписью:
Есипов Николай Викторович

УТВЕРЖДАЮ:

Должность Заместитель начальника
управления лесного хозяйства
Липецкой области

ФИО Есипов Н.В.

Дата 27.09.2017



Акт
лесопатологического обследования № 1352
лесных насаждений Данковского лесничества
Липецкой области

Способ лесопатологического обследования: Визуальное
Инструментальное V

Место проведения:

Участковое лесничество	Урочище (дача)	Квартал (кварталы)	Выдел (выделы)	Площадь, га
Воскресенское	-	26	2	4,4

Лесопатологическое обследование проведено на общей площади 4,4 га.

2. Инструментальное обследование лесного участка.

Уч. лесничество: Воскресенское, участок: - Кв. 26 выд. 2 ЛП выдел: 1.

2.1. Фактическая таксационная характеристика лесного насаждения соответствует таксационному описанию.

2.2. Состояние насаждений: с нарушенной устойчивостью.

Причины повреждения: трутовик ложный дубовый и дуболюбивый (код 360), трутовик ложный осиновый (код 358), трутовик настоящий (код 355). Данные причины определены по следующим признакам: наличие плодовых тел на стволе (код 801), усыхание < 1/4 ветвей в кроне прошлых лет (код 111), наличие гнили (код 832).

Заселено (отработано) стволовыми вредителями:

Вид вредителя	Порода	Встречаемость (% заселенных деревьев)	Степень заселения лесного насаждения (слабая, средняя, сильная)
-	-	-	-
-	-	-	-
-	-	-	-
-	-	-	-
-	-	-	-
-	-	-	-

Повреждено огнем:

Вид пожара	Порода	Состояние корневых лап		Состояние корневой шейки		Подсушивание луба	
		процент поврежденных огнем корней	процент деревьев с данным повреждением	ожог корневой шейки по окружности (1/4; 2/4; 3/4; более 3/4)	процент деревьев с данным повреждением	по окружности (1/4; 2/4; 3/4; более 3/4)	процент деревьев с данным повреждением
-	-	-	-	-	-	-	-
-	-	-	-	-	-	-	-
-	-	-	-	-	-	-	-
-	-	-	-	-	-	-	-
-	-	-	-	-	-	-	-
-	-	-	-	-	-	-	-
-	-	-	-	-	-	-	-

Поражено болезнями:

Вид болезни	Порода	Встречаемость (% пораженных деревьев)	Степень заселения лесного насаждения (слабая, средняя, сильная)
трутовик ложный дубовый и дуболюбивый	Дбп	3,53	единичная
трутовик ложный осиновый	Ос	8,20	единичная
трутовик настоящий	Б	2,64	единичная
-	-	-	-
-	-	-	-
-	-	-	-

2.3. Выборке подлежит 9,7 % деревьев по запасу,
 в том числе:
 ослабленных 0 %,
 сильно ослабленных 1,7 %, причины назначения: 358;
 усыхающих 0 %,
 свежего сухостоя 0 %,
 свежего ветровала 0 %,
 свежего бурелома 0 %,
 старого сухостоя 0,3 %,
 старого ветровала 7,7 %,
 старого бурелома 0 %,
 аварийных 0 %.

2.4. Полнота лесного насаждения после уборки деревьев, подлежащих рубке, составит 0,7.
 Критическая полнота для данной категории лесных насаждений 0,3.

ЗАКЛЮЧЕНИЕ

С целью предотвращения негативных процессов или снижения ущерба от их воздействия назначена выборочная санитарная рубка

Участковое лесничество	Урочище (дача)	Квартал	Выдел	Площадь выдела, га	Вид мероприятия	Площадь мероприятия, га	Порода	Выбираемый запас на выдел, куб. м	Крайние сроки проведения
Воскресенское	-	26	2	4,4	ВСП	4,4	Ос, Дбл, Б.	103	2020 год

Ведомость перечета деревьев, назначенных в рубку, и абрис лесного участка прилагаются (приложение 2 и 3 к данному акту).

Меры по обеспечению возобновления: -.

Мероприятия, необходимые для предупреждения повреждения или поражения смежных насаждений: своевременное проведение проецируемых мероприятий, надзор за санитарным и лесопатологическим состоянием.

Сведения для расчета степени повреждения:


год образования старого сухостоя: 2013-2015 гг.

основная причина повреждения древесины: 360, 358, 355.

Дата проведения обследований: 14.09.2017 года.

Исполнитель работ по проведению лесопатологического обследования:

Ирковский Э.Р.



Ведомость перечета деревьев назначенных в рубку

ВРЕМЕННАЯ ПРОБНАЯ ПЛОЩАДЬ № 1

Субъект Российской Федерации: Липецкая область.

Лесничество (лесопарк): Данковское. Квартал: 26. Выдел: 2.

Площадь: 4,4 га., Площадь мероприятия: 4,4 га.

Номер очага вредных организмов: б/н. Размер пробной площади: 4,4 га.

Таксационная характеристика:

тип леса: ДБСВ; состав: 4ДБПЗОС2КЛЮ1Б+ЯО ; возраст: 80 лет; бонитет: 3.

полнота: 0,7; запас на га: 230; возобновление: отсутствует.

Время и причина ослабления лесного насаждения:

Причины повреждения: трутовик ложный дубовый и дуболюбивый (код 360), трутовик ложный осиновый (код 358), трутовик настоящий (код 355). Данные причины определены по следующим признакам: наличие плодовых тел на стволе (код 801), усыхание < 1/4 ветвей в кроне прошлых лет (код 111), наличие гнили (код 832).

Тип очага вредных организмов: хронический.

Фаза развития очага вредных организмов: кризис.

Состояние лесного насаждения, намечаемые мероприятия:

Состояние насаждений: с нарушенной устойчивостью

Намечаемое мероприятие: ВСП.

Исполнитель работ по проведению лесопатологического обследования:

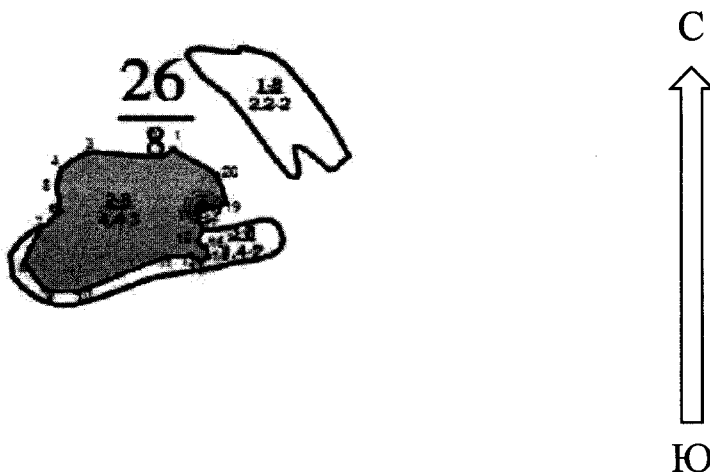
Ирковский Э.Р.



Дата составления документа: 14.09.2017 года. Телефон: 8 (904) 211 15 53.

Абрис участка


Масштаб 1:10000



N выдела	Ленты (круговой площадки) перече́та				
	Сплошной перечет	Длина, м	Ширина, м	Радиус, м	Площадь, га
2	Сплошной перечет				4,40

Номера точек	Координаты	Румбы линий	Длина, м
1->2	53.25517991/38.85492551	ЮЗ 49°.13'	20.4
2->3	53.25506039/38.85469397	СЗ 86°.05'	110.9
3->4	53.25512851/38.85303297	ЮЗ 54°.04'	45.1
4->5	53.25489079/38.8524848	ЮЗ 14°.51'	30.4
5->6	53.25462676/38.85236781	ЮВ 11°.53'	39.8
6->7	53.25427712/38.85249089	ЮЗ 46°.44'	44.1
7->8	53.25400581/38.85200914	ЮЗ 22°.45'	54.1
8->9	53.25355774/38.85169502	ЮВ 32°.00'	52.8
9->10	53.25315547/38.85211516	ЮВ 85°.51'	45.7
10->11	53.25312576/38.8527999	СВ 67°.18'	144.3
11->12	53.2536261/38.8547992	СВ 85°.19'	34.1
12->13	53.25365111/38.85530884	ЮВ 49°.24'	17.1
13->14	53.25355104/38.85550398	СВ 58°.23'	14.2
14->15	53.25361776/38.85568517	СЗ 12°.32'	17.1
15->16	53.25376786/38.85562942	СЗ 53°.08'	13.9
16->17	53.25384291/38.85546216	СВ 22°.50'	19.1
17->18	53.25400135/38.85557366	СЗ 16°.11'	30.0
18->19	53.25425985/38.85544821	СВ 72°.35'	43.2
19->20	53.25437613/38.85606768	СЗ 15°.23'	49.7
20->21	53.25480694/38.85586951	СЗ 56°.34'	75.3
21->1	53.25517991/38.85492551	0	0

Условные обозначения обследуемая площадь



Исполнитель работ по проведению лесопатологического обследования:

Ирковский Э.Р.

Дата составления документа: 14.09.2017 года. Телефон: 8 (904) 211 15 53.


ТАКСАЦИОННОЕ ОПИСАНИЕ

Воскресенского участкового лесничества Данковского лесничества Липецкой области

Квартал 26

Участковое лесничество: ВОСКРЕСЕНСКОЕ															ПРОТИВОРОЗИМНЫЕ ЛЕСА														
N	Пло-	Состав	Подрост	по: Я:	Вы-	Эле-	Воз-	Вы-	Ди:	Кл:	Гр:	Бо:	Тип	Полн:	Запас	сырораств.	Кл:	Запас	на	выделе,	лес	МЗ	Хозяйственные						
де-	ва,	длесок	покров,	поч:	со-	мент:	ра	со-	ам:	С	па:	ни:	леса	ота	леса,	дес.	МЗ	ас:	ре-	еди-	захламлени	Хозяйственные							
ла	га	ости	выдела.	Отмет:	ле-	са	ст	га	ет:	во:	оте:	тлу	лес	а	пл:	на:	обши:	в	т.	ч	хо-	ре-	мероприятия						
		ка	о	порослевом	У:	я:	ру-	проект.	Наимен.	кат:	ру-	ст:	ас:	ас:	ст:	та:	та:	сече:	выдел:	ляю-	ос:	ва-	лик-						
		ст.	незадел.	земель:	С:	са:	Хар.	лесных	культур	Кадастров.	оценка																		
1	2	3	4	5	6	7	8	9	10	11	12	13	14	15	16	17	18	19	20	21	22	23	24						
2	4,4	4ДПЗ0С2КЛО1Б+Я0	1	23	ДПЗ	0С	80	22	32	8	4	3	ДПЗВ	,7	23	101	41	2											
					КЛО	Б	23	28				Б2					30	4											
							23	24									20	3											
							24	32									10	3											

подлесок: ЛЩ Р СР.ГУСТ
склон СВ-10
повреждение ФИТОВРЕДИТЕЛИ, ОСИНА, СИЛЬНАЯ, СТЕВЛОВАЯ ГНИЛЬ
селекционная оценка: НОРМАЛЬНЫЕ



Копия верна.
Директор ОКУ «Данковское лесничество»
(должность)
Дычев Д.В.

«20» июня 2017г.