

Форма

26.09.2017

УТВЕРЖДАЮ:

**X** Есипов Н.В.

Подписано цифровой подписью:  
Есипов Николай Викторович

Должность


Заместитель начальника  
управления лесного хозяйства  
Липецкой области

ФИО

Есипов Н.В.

Дата

26.09.2017 г.



Акт лесопатологического обследования N\_1274\_  
лесных насаждений Грязинского лесничества  
Липецкой области

Способ лесопатологического обследования: 1. Визуальный

2. Инструментальный

Место проведения

Участковое лесничество	Урочище (дача)	Квартал (кварталы)	Выдел (выделы)	Площадь, га
Плехановское		110	7	2,2
ВСЕГО				2,2

Лесопатологическое обследование проведено на общей площади 0,2 га.

1. Визуальное лесопатологическое обследование.

Наземное

Дистанционное

1.1. На площади 0,2 га фактическая таксационная характеристика лесного насаждения не соответствует таксационному описанию, ведомость участков с выявленными несоответствиями таксационным описаниям приведена в приложении 1. Причины несоответствия – некачественно выполненные полевые работы при проведении лесоустройства.

1.2. Лесные насаждения с нарушенной и утраченной устойчивостью не выявлены :

Участковое лесничество	Урочище (дача)	Площадь, га		Причина ослабления (гибели)
		с нарушенной устойчивостью	с утраченной устойчивостью	
Плехановское		-		
Итого		-	-	-

Состояние обследованных лесных насаждений приведено в приложении 1.1 к Акту.

1.3. В обследованных лесных участках прогнозируется:

Прогноз	Площадь, га
Ослабление лесных насаждений	-
Усыхание лесных насаждений различной степени	-
Развитие очагов вредных организмов	

1.4. Обнаружено загрязнение лесного участка отходами и выбросами:

промышленными

бытовыми

Вид загрязнения	Размеры загрязнения			Объем, кубм	Площадь загрязнения, га
	длина, м	ширина, м	высота, м		


**ЗАКЛЮЧЕНИЕ**

Оценка текущего санитарного и лесопатологического состояния лесных насаждений, назначенные профилактические мероприятия по защите лесов, агитационные мероприятия: лесной участок представлен нелесными землями (ЛЭП), проведение санитарно-оздоровительных мероприятий не требуется.

Дата проведения обследования: 13.09.2017 г.

Исполнитель работ по проведению лесопатологического обследования:

ФИО \_\_\_\_\_ Ирковский Э.Р. \_\_\_\_\_

Подпись \_\_\_\_\_ 

Приложение 1  
к акту лесопатологического обследования № \_\_\_

Ведомость  
лесных участков с выделенными несоответствиями таксационным описаниям

Источник данных	Год проведения лесосурьейства	Номер квартала	Номер выдела	Площадь выдела, га	Целевое назначение лесов	Категория защитных лесов	Номер лесопатологического выдела	Площадь лесопатологического выдела, га	Таксационная характеристика											Заложено пробных площадей			
									состав	порода	возраст, лет	средняя высота, м	средний диаметр, см	тип леса	тип условий место произрастания	полнота	бонитет	запас, куб. м/га	количество, шт.	общая площадь, га			
ТО	2001	110	7	2,2	Защитные	Леса лесопарковых зон	3	0,2	10СО+Б	Сосна	69	20	22	ССРГ	В2	0,6	2	190	-	-	-	-	
Ф	2017	110	7	2,2	Защитные	Леса лесопарковых зон	3	0,2	ЛЭП	-	-	-	-	-	-	-	-	-	-	-	-	-	-

Примечание:

ТО - таксационные описания

Ф - фактическая характеристика лесного насаждения

Исполнитель работ по проведению лесопатологического обследования:

Ирковский Э.Р.

Приложение 1.1  
к акту лесопатологического обследования

Результаты проведения лесопатологического обследования  
лесных насаждений за 13.09.2017 г.

сентябрь (месяц)

Субъект Российской Федерации Липецкая область Лесничество (лесопарк) Грязинское  
Участковое лесничество Плевановское Урочище (лесная дача) \_\_\_\_\_

1	2	3	4	5	6	7	8	9	10	11	12	13	14	15	16	17	Распределение деревьев по категориям состояния, % от запаса											29	30	31	32	Назначенные мероприятия			
																	без признаков ослабления	ослабленные	сильно ослабленные	усыхающие	свежий сухостой	старый сухостой	свежий ветровал	старый ветровал	свежий бурелом	старый бурелом	аварийные деревья					вид	площадь, га		
1	2	3	4	5	6	7	8	9	10	11	12	13	14	15	16	17	18	19	20	21	22	23	24	25	26	27	28	29	30	31	32	33	34		

Плевановское

110	7	2,2	Защитные леса	Леса лесопарковых зон	3	0,2	ЛПЗ	Плевановское											29	30	31	32	Назначенные мероприятия														
								без признаков ослабления	ослабленные	сильно ослабленные	усыхающие	свежий сухостой	старый сухостой	свежий ветровал	старый ветровал	свежий бурелом	старый бурелом	аварийные деревья					вид	площадь, га													

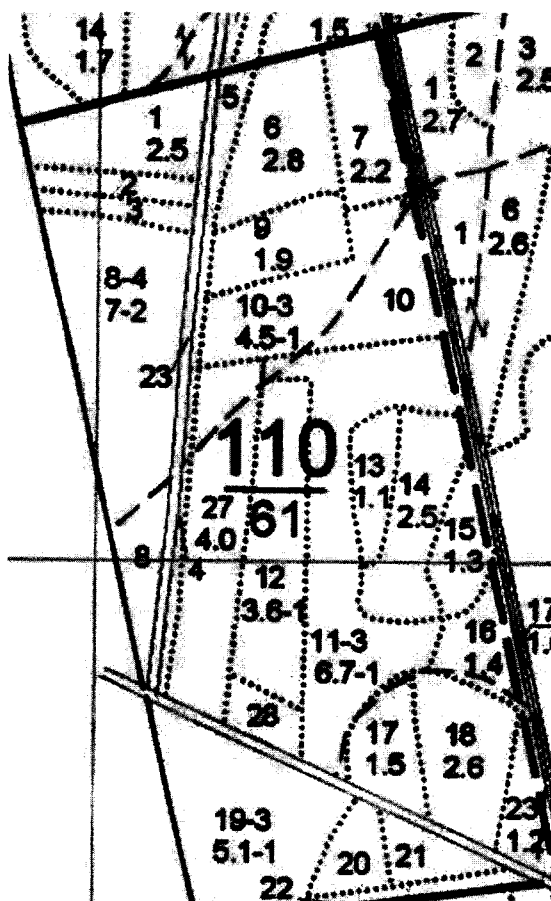
Исполнитель работ по проведению лесопатологического обследования:

ФИО Ирковский Э.Р. Подпись \_\_\_\_\_

Дата составления документа 13.09.2017 г. Телефон 8(904) 211-15-53

Абрис участка

М 1:10000



N выдела	Ленты (круговой площадки) перечета				
	Сплошной перечет	Длина, м	Ширина, м	Радиус, м	Площадь, га
7					0,2

Номера точек	Координаты	Румбы линий	Длина, м

Условные обозначения:

Ходовая линия -



Обследуемая площадь -

Исполнитель работ по проведению лесопатологического обследования:

ФИО \_\_\_\_\_ Ирковский Э.Р. \_\_\_\_\_

Подпись

Дата составления документа 13.09.2017 г. \_ Телефон 8 (904) 211-15-53

# Таксационное описание


Плехановское участковое лесничество

ОКУ «Грязинское лесничество»

Управление лесного хозяйства Липецкой области

Участковое лесничество: ПЛЕХАНОВСКОЕ		ЛЕСА ЛЕСОПАРКОВЫХ ЗОН										Квартал 110													
N	Площадь	Состав	Подрост	по	Я	Вы	Эле	Воз	Вы	Ди	Кл	Гр	Во	Тип	Полн	Запас	сыр	рост	Кл	Запас	на	вы	дел	дес	МЗ
1	2	3	4	5	6	7	8	9	10	11	12	13	14	15	16	17	18	19	20	21	22	23	24		
7	2,2	лесные культуры	1	20	СО	Б	30	69	20	22	4	2	2	ССРТ	,6	19	42	42	1						

подлесок: КРЛ Р РЕДКИЙ  
 культуры-33 г., ВСПАШ.БОРОЗД., ПОСАДКА РУЧНАЯ, состояние УДОВЛЕТВОРИТЕЛЬНЫЕ  
 рекреационная характеристика: тип ландшафта ЗАКРЫТ.ГОРИЗН.СОМ, класс эстетич. оценки-2, рекреационная оценка-Средняя,  
 класс устойчивости-1, проходимость-Средняя, просматриваемость-Средняя



Копия верна.

Директор ОКУ «Грязинское лесничество»

«13» июня 2017 г.

Балмочных В.В.