

26.09.2017

**X** Есипов Н.В.


Подписано цифровой подписью:  
Есипов Николай Викторович

УТВЕРЖДАЮ:

Должность Заместитель начальника  
управления лесного хозяйства  
Липецкой области

ФИО Есипов Н.В.

Дата 26.09.2017



Акт  
лесопатологического обследования № 1258  
лесных насаждений Тербунского лесничества  
Липецкой области

Способ лесопатологического обследования: Визуальное  
Инструментальное V

Место проведения:

Участковое лесничество	Урочище (дача)	Квартал (кварталы)	Выдел (выделы)	Площадь, га
Больше-Полянское	-	36	2	3,3

Лесопатологическое обследование проведено на общей площади 3,3 га.

2. Инструментальное обследование лесного участка.

Уч. лесничество: Больше-Полянское, участок: - Кв. 36 выд. 2 ЛП выдел: 1.

2.1. Фактическая таксационная характеристика лесного насаждения соответствует таксационному описанию.

2.2. Состояние насаждений: с нарушенной устойчивостью.

Причины повреждения: трутовик ложный дубовый и дуболюбивый (код 360), трутовик настоящий (код 355). Данные причины определены по следующим признакам: наличие плодовых тел на стволе (код 801).

Заселено (отработано) стволовыми вредителями:

Вид вредителя	Порода	Встречаемость (% заселенных деревьев)	Степень заселения лесного насаждения (слабая, средняя, сильная)
-	-	-	-
-	-	-	-
-	-	-	-
-	-	-	-
-	-	-	-
-	-	-	-

Повреждено огнем:

Вид пожара	Порода	Состояние корневых лап		Состояние корневой шейки		Подсушивание луба	
		процент поврежденных огнем корней	процент деревьев с данным повреждением	ожог корневой шейки по окружности (1/4; 2/4; 3/4; более 3/4)	процент деревьев с данным повреждением	по окружности (1/4; 2/4; 3/4; более 3/4)	процент деревьев с данным повреждением
-		-	-	-	-	-	-
		-	-	-	-	-	-
		-	-	-	-	-	-
		-	-	-	-	-	-
		-	-	-	-	-	-
		-	-	-	-	-	-
		-	-	-	-	-	-
		-	-	-	-	-	-

Поражено болезнями:

Вид болезни	Порода	Встречаемость (% пораженных деревьев)	Степень заселения лесного насаждения (слабая, средняя, сильная)
трутовик ложный дубовый и дуболюбивый	Днп	37,01	сильная
трутовик настоящий	Б	4,48	единичная
-	-	-	-
-	-	-	-
-	-	-	-
-	-	-	-

2.3. Выборке подлежит 33,7 % деревьев по запасу,

в том числе:

ослабленных 0 %,  
сильно ослабленных 0 %,  
усыхающих 0 %,  
свежего сухостоя 0 %,  
свежего ветровала 0 %,  
свежего бурелома 0 %,  
старого сухостоя 26 %,  
старого ветровала 7,7 %,  
старого бурелома 0 %,  
аварийных 0 %.

2.4. Полнота лесного насаждения после уборки деревьев, подлежащих рубке, составит 0,4.  
Критическая полнота для данной категории лесных насаждений 0,3.

## ЗАКЛЮЧЕНИЕ

С целью предотвращения негативных процессов или снижения ущерба от их воздействия назначена выборочная санитарная рубка

Участковое лесничество	Урочище (дача)	Квартал	Выдел	Площадь выдела, га	Вид мероприятия	Площадь мероприятия, га	Порода	Выбираемый запас на выдел, куб. м	Крайние сроки проведения
Больше-Полянское	-	36	2	3,3	ВСП	3,3	Днп, Б.	176	2020 год

Ведомость перечета деревьев, назначенных в рубку, и абрис лесного участка прилагаются (приложение 2 и 3 к данному акту).

Меры по обеспечению возобновления: -.

Мероприятия, необходимые для предупреждения повреждения или поражения смежных насаждений: своевременное проведение проецируемых мероприятий, надзор за санитарным и лесопатологическим состоянием.

Сведения для расчета степени повреждения:  
год образования старого сухостоя: 2012-2014 гг  
основная причина повреждения древесины: 360, 355.

Дата проведения обследований: 13.09.2017 года.

Исполнитель работ по проведению лесопатологического обследования:

Ирковский Э.Р.





Ведомость перечета деревьев назначенных в рубку

ВРЕМЕННАЯ ПРОБНАЯ ПЛОЩАДЬ № 1

Субъект Российской Федерации: Липецкая область.

Лесничество (лесопарк): Тербунское. Квартал: 36. Выдел: 2.

Площадь: 3,3 га., Площадь мероприятия: 3,3 га.

Номер очага вредных организмов: б/н. Размер пробной площади: 3,3 га.

Таксационная характеристика:

тип леса: ДОСЗЛ; состав: 7Днп2Кло1Б; возраст: 90 лет; бонитет: 3.

полнота: 0,6; запас на га: 150; возобновление: отсутствует.

Время и причина ослабления лесного насаждения:

Причины повреждения: трутовик ложный дубовый и дуболюбивый (код 360), трутовик настоящий (код 355). Данные причины определены по следующим признакам: наличие плодовых тел на стволе (код 801).

Тип очага вредных организмов: хронический.

Фаза развития очага вредных организмов: кризис.

Состояние лесного насаждения, намечаемые мероприятия:

Состояние насаждений: с нарушенной устойчивостью

Намечаемое мероприятие: ВСП.

Исполнитель работ по проведению лесопатологического обследования:

Ирковский Э.Р.



Дата составления документа: 13.09.2017 года. Телефон: 8 (904) 211 15 53.

## ВЕДОМОСТЬ ПЕРЕЧЕТА ДЕРЕВЬЕВ

Оборотная сторона

Порода1: Дип

Ступени толщины см	Количество деревьев по категориям состояния, шт.																Всего деревьев по ступеням толщины	
	I	II	III	IV		V		VI			ветровал, бурелом			аварийные деревья			шт.	в том числе подлежат рубке, %
				НЗ	З	НЗ	З	НЗ	З	О	НЗ	З	О	НЗ	З	О		
1	2	3	4	5	6	7	8	9	10	11	12	13	14	15	16	17	18	19
20	12	6	3					11			3						35	3,4
24	13	7	3					17			3						43	4,9
28	15	12	6					26			6						65	7,9
32	16	29	9					34			6						94	9,8
36	15	26	9					32			6						88	9,4
40	7	17	6					20			3						53	5,7
44	7	9	3					9									28	2,2
-																		
-																		
-																		
итого, шт	85	106	39					149			27						406	43,4
итого, %	20,9	26,1	9,6					36,7			6,7						100,0	43,4
итого, куб.м.	71,0	106,3	37,5					135,9			22,0						372,7	42,3
итого, куб.%	19,1	28,5	10,1					36,4			5,9						100,0	42,3

Порода2: Кло

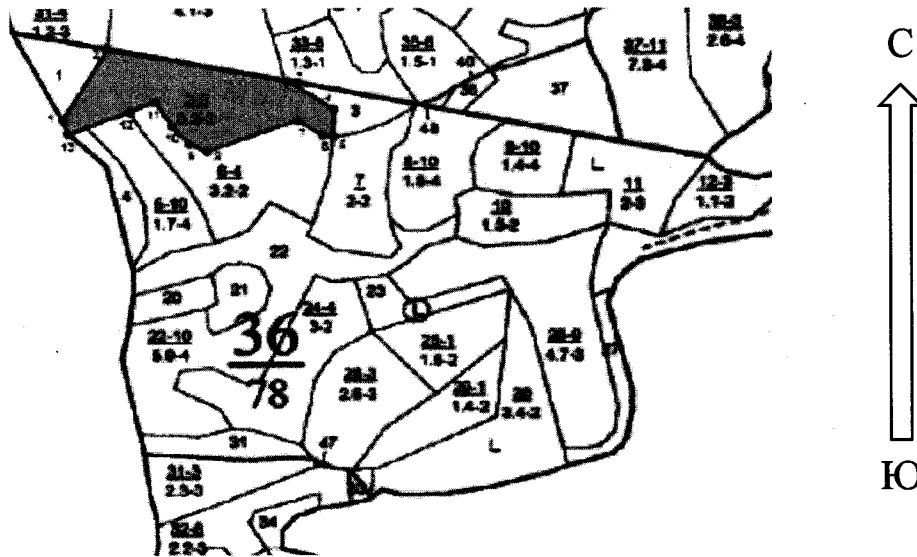
Ступени толщины см	Количество деревьев по категориям состояния, шт.																Всего деревьев по ступеням толщины	
	I	II	III	IV		V		VI			ветровал, бурелом			аварийные деревья			шт.	в том числе подлежат рубке, %
				НЗ	З	НЗ	З	НЗ	З	О	НЗ	З	О	НЗ	З	О		
1	2	3	4	5	6	7	8	9	10	11	12	13	14	15	16	17	18	19
12	1																1	
16	1																1	
20	5	1															6	
24	8	2															10	
28	13	3															16	
32	17	4															21	
36	15	4															19	
40	9	2															11	
44	4	1															5	
более 44	1																1	
итого, шт	74	17															91	
итого, %	81,3	18,7															100,0	
итого, куб.м.	65,7	15,3															81,1	
итого, куб.%	81,1	18,9															100,0	

Порода3: Б

Ступени толщины см	Количество деревьев по категориям состояния, шт.																Всего деревьев по ступеням толщины	
	I	II	III	IV		V		VI			ветровал, бурелом			аварийные деревья			шт.	в том числе подлежат рубке, %
				НЗ	З	НЗ	З	НЗ	З	О	НЗ	З	О	НЗ	З	О		
1	2	3	4	5	6	7	8	9	10	11	12	13	14	15	16	17	18	19
20	3	2									2						7	2,4
24	5	2									2						9	2,4
28	7	3	1								4						15	4,8
32	9	4	1								5						19	5,8
36	9	4	1								5						19	5,8
40	5	2	1								3						11	3,6
44	2	1									1						4	1,2
-																		
-																		
-																		
итого, шт	40	18	4								22						84	26,2
итого, %	47,6	21,4	4,8								26,2						100,0	26,2
итого, куб.м.	32,6	14,4	3,7								18,1						68,8	26,3
итого, куб.%	47,4	21,0	5,3								26,3						100,0	26,3

Абрис участка

Масштаб 1:10000



N выдела	Ленты (круговой площадки) перече́та				
	Сплошной перечет	Длина, м	Ширина, м	Радиус, м	Площадь, га
2	Сплошной перечет				3,30

Номера точек	Координаты	Румбы линий	Длина, м
1->2	52.09337074/38.44620614	СВ 29° 58'	129.2
2->3	52.09437648/38.44714974	ЮВ 78° 58'	263.8
3->4	52.0939225/38.45093549	ЮВ 56° 19'	81.3
4->5	52.09351741/38.45192456	ЮЗ 2° 03'	43.6
5->6	52.09312629/38.45190183	СЗ 84° 17'	15.6
6->7	52.09314026/38.45167445	СЗ 57° 08'	44.4
7->8	52.09335677/38.45112876	ЮЗ 69° 02'	139.0
8->9	52.09290978/38.4492302	СЗ 65° 34'	28.2
9->10	52.09301454/38.44885503	СЗ 40° 06'	38.6
10->11	52.09327995/38.44849124	СЗ 32° 19'	45.1
11->12	52.09362218/38.44813881	ЮЗ 65° 55'	40.0
12->13	52.09347551/38.44760448	ЮЗ 68° 44'	94.3
13->14	52.0931682/38.44631983	СЗ 19° 02'	23.9
14->1	52.09337074/38.44620614	0	0

Условные обозначения обследуемая площадь



Исполнитель работ по проведению лесопатологического обследования:

Ирковский Э.Р.

Дата составления документа: 13.09.2017 года. Телефон: 8 (904) 211 15 53.

**Таксационное описание**

Больше-Полянское участковое лесничество

ОКУ «Тербунское лесничество»

Управление лесного хозяйства России


Участковое лесничество: БОЛЬШЕ-ПОЛЯНСКОЕ										ПРОТИВОЭРОЗИОННЫЕ ЛЕСА										Квартал 36				
№	Площадь	Состав	Подрост	по	Я	Вы-	Эле-	Воз-	Вы-	Ди:	Кл:	Гр:	Бо:	Тип	Поля:	Запас	спрораст.	Кл:	Запас	на	выделе,	лес	МЗ	
де-	ла	ва,	рельеф,	особенн:	Р:	та	ле-	ра	со-	ам:	с	па:	ни:	леса	ота	леса,	лес	МЗ	ас	ре-	еди-	захламлен.	Хозяйственные	
	га	ости	выдела.	Отмет:	У:	я-	ле-	ст	та	ет:	во:	во:	те	тлу	а	на	по	то:	сто:	дин	ных	общий	лик-	мероприятия
		ка	о	порослевом	У:	я-	са			р	ас:	ас:	т		ома-	1	на	сос-	ва:	де-	ревь	вида		
		ег.	незалес.	земель:	С:	са-				та:	та:				Сече:	га	выдел:	ляо-	ос:	ев				
		Хар.	лесных	культур											ний:	шам:	ти:							
		Кадастров.	оценка																					
1	2	3	4	5	6	7	8	9	10	11	12	13	14	15	16	17	18	19	20	21	22	23	24	
2	3,3	7ДНП2КЛО1Б	1	19	ДНП	90	20	32	9	4	3	ДОСЗЛ	6	15	50	35	2	3						
					КЛО	45	17	14				ДИ				10	3							
					Б	60	20	32								5	3							

селекционная оценка: НОРМАЛЬНЫЕ

Копия верна

И.о. директора ОКУ «Тербунское лесничество»

« 18 » сентября 2017г.



Понарыгин А.С.