

26.09.2017

**X** Есипов Н.В.


Подписано цифровой подписью:  
Есипов Николай Викторович

УТВЕРЖДАЮ:

Должность Заместитель начальника  
управления лесного хозяйства  
Липецкой области

ФИО Есипов Н.В.

Дата 26.09.2017 г.



Акт  
лесопатологического обследования № 1233  
лесных насаждений Добровского лесничества  
Липецкой области

Способ лесопатологического обследования: Визуальное  
Инструментальное V

Место проведения:

Участковое лесничество	Урочище (дача)	Квартал (кварталы)	Выдел (выделы)	Площадь, га
Кривецкое	-	124	9	3,5

Лесопатологическое обследование проведено на общей площади 3,5 га.

2. Инструментальное обследование лесного участка.

Уч. лесничество: Кривецкое, участок: - Кв. 124 выд. 9 ЛП выдел. 1.

2.1. Фактическая таксационная характеристика лесного насаждения соответствует таксационному описанию.

2.2. Состояние насаждений: с нарушенной устойчивостью.

Причины повреждения: трутовик ложный дубовый и дуболюбивый (код 360), трутовик ложный осиновый (код 358), трутовик настоящий (код 355). Данные причины определены по следующим признакам: ажурность кроны (код 160), наличие гнили (код 832), наличие плодовых тел на стволе (код 801).

Заселено (отработано) стволовыми вредителями:

Вид вредителя	Порода	Встречаемость (% заселенных деревьев)	Степень заселения лесного насаждения (слабая, средняя, сильная)
-	-	-	-
-	-	-	-
-	-	-	-
-	-	-	-
-	-	-	-
-	-	-	-

Повреждено огнем:

Вид пожара	Порода	Состояние корневых лап		Состояние корневой шейки		Подсушивание луба	
		процент поврежденных огнем корней	процент деревьев с данным повреждением	ожог корневой шейки по окружности (1/4; 2/4; 3/4; более 3/4)	процент деревьев с данным повреждением	по окружности (1/4; 2/4; 3/4; более 3/4)	процент деревьев с данным повреждением
-	-	-	-	-	-	-	-
-	-	-	-	-	-	-	-
-	-	-	-	-	-	-	-
-	-	-	-	-	-	-	-
-	-	-	-	-	-	-	-
-	-	-	-	-	-	-	-
-	-	-	-	-	-	-	-

Поражено болезнями:

Вид болезни	Порода	Встречаемость (% пораженных деревьев)	Степень заселения лесного насаждения (слабая, средняя, сильная)
трутовик ложный дубовый и дуболюбивый	Дпп	13,28	слабая
трутовик ложный осиновый	Ос	5,21	единичная
трутовик настоящий	Б	0,52	единичная
-	-	-	-
-	-	-	-
-	-	-	-

2.3. Выборке подлежит 8,5 % деревьев по запасу,  
в том числе:  
ослабленных 0 %,  
сильно ослабленных 0,3 %, причины назначения: 358;  
усыхающих 0 %,  
свежего сухостоя 0 %,  
свежего ветровала 0 %,  
свежего бурелома 0 %,  
старого сухостоя 7,2 %,  
старого ветровала 1 %,  
старого бурелома 0 %,  
аварийных 0 %.

2.4. Полнота лесного насаждения после уборки деревьев, подлежащих рубке, составит 0,6.  
Критическая полнота для данной категории лесных насаждений 0,5.

#### ЗАКЛЮЧЕНИЕ

Обнаружено несоответствие площади выдела в таксационных описаниях и на лесных планшетах фактической площади участка.

С целью предотвращения негативных процессов или снижения ущерба от их воздействия назначена выборочная санитарная рубка

Участковое лесничество	Урочище (дача)	Квартал	Выдел	Площадь выдела, га	Вид мероприятия	Площадь мероприятия, га	Порода	Выбираемый запас на выдел, куб. м	Крайние сроки проведения
Кривецкое	-	124	9	3,5	ВСП	3,5	Дпп, Ос, Б.	50	2020 год

Ведомость перечета деревьев, назначенных в рубку, и абрис лесного участка прилагаются (приложение 2 и 3 к данному акту).

Меры по обеспечению возобновления: -.

Мероприятия, необходимые для предупреждения повреждения или поражения смежных насаждений: своевременное проведение проектируемых мероприятий, надзор за санитарным и лесопатологическим состоянием.

Сведения для расчета степени повреждения:


год образования старого сухостоя: 2013-2015 гг.

основная причина повреждения древесины: 360, 358, 355.

Дата проведения обследований: 13.09.2017 года.

Исполнитель работ по проведению лесопатологического обследования:

Ирковский Э.Р.





Ведомость перечета деревьев назначенных в рубку

ВРЕМЕННАЯ ПРОБНАЯ ПЛОЩАДЬ № 1

Субъект Российской Федерации: Липецкая область.

Лесничество (лесопарк): Добровское. Квартал: 124. Выдел: 9.

Площадь: 3,5 га., Площадь мероприятия: 3,5 га.

Номер очага вредных организмов: б/н. Размер пробной площади: 3,5 га.

Таксационная характеристика:

тип леса: ДВГЛ; состав: 7ДПП2ОС1КЛО+Б+ЛП; возраст: 80 лет; бонитет: 3.  
полнота: 0,6; запас на га: 190; возобновление: отсутствует.

Время и причина ослабления лесного насаждения:

Причины повреждения: трутовик ложный дубовый и дуболюбивый (код 360), трутовик ложный осиновый (код 358), трутовик настоящий (код 355). Данные причины определены по следующим признакам: ажурность кроны (код 160), наличие гнили (код 832), наличие плодовых тел на стволе (код 801).

Тип очага вредных организмов: хронический.

Фаза развития очага вредных организмов: кризис.

Состояние лесного насаждения, намечаемые мероприятия:

Состояние насаждений: с нарушенной устойчивостью

Намечаемое мероприятие: ВСП.

Исполнитель работ по проведению лесопатологического обследования:

Ирковский Э.Р.




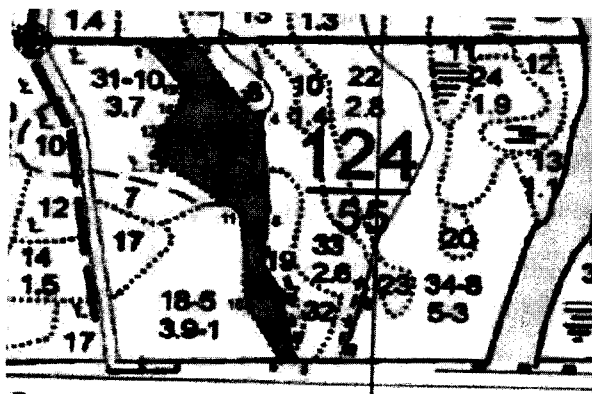
Дата составления документа: 13.09.2017 года. Телефон: 8 (904) 211 15 53.





Абрис участка

Масштаб 1:10000



N выдела	Ленты (круговой площадки) перече́та				
	Сплошной перечет	Длина, м	Ширина, м	Радиус, м	Площадь, га
9	Сплошной перечет				3,50

Номера точек	Координаты	Румбы линий	Длина, м
1->2	52.93341634/40.01956696	СВ 87°.12'	66.4
2->3	52.93344548/40.02055554	ЮВ 36°.34'	135.4
3->4	52.93246849/40.02175756	ЮВ 71°.49'	20.7
4->5	52.93241043/40.02205093	ЮВ 4°.36'	150.8
5->6	52.9310603/40.02223107	ЮЗ 5°.28'	85.4
6->7	52.93029688/40.02211001	ЮВ 29°.39'	58.0
7->8	52.92984438/40.02253728	ЮВ 11°.23'	109.2
8->9	52.92888283/40.02285837	ЮЗ 89°.41'	18.4
9->10	52.92888193/40.02258365	СЗ 29°.23'	97.9
10->11	52.92964804/40.02186765	СЗ 4°.26'	149.8
11->12	52.93098979/40.02169503	СЗ 55°.15'	158.0
12->13	52.93179856/40.01976046	СВ 15°.56'	43.3
13->14	52.93217294/40.01993789	СВ 34°.55'	41.8
14->15	52.93248082/40.02029453	СВ 8°.11'	36.0
15->16	52.93280135/40.02037095	СЗ 38°.14'	87.2
16->1	52.93341634/40.01956696	0	0

Условные обозначения обследуемая площадь



Исполнитель работ по проведению лесопатологического обследования:

Ирковский Э.Р.

Дата составления документа: 13.09.2017 года. Телефон: 8 (904) 211 15 53.



ТАКСАЦИОННОЕ ОПИСАНИЕ

Участковое лесничество: Кривецкое

Лесничество: "ДОБРОВСКОЕ ЛЕСНИЧЕСТВО"

511

Участковое лесничество: КРИВЕЦКОЕ

ЛЕСА ЗАЩ. ПОЛОС ВДОЛЬ Ж/Д И А/Д

квартил 124

Н	Плю-	Состав	Подрост	по	Я	Вы-	Эле-	Воз	Вн-	Дн	Кл	Гр	Бо	Тип	Полн	Запас	сырост	Кл	Запас	на	выделе	дес	МЗ
де	шадь	длесок	покров	поч	со	мент																	
ла	га	ва	рельеф	особенн	Р	га	ле	ра	со	ам	с	па	ни	леса									
		ка	о	порослевом	У	я	са	ст	та	ет	во	во	те										
		ег	незалес	земель	С	са								тлу	а	пл	по	то	стоя	лин	них		
		хар	лесных	культур										лей	оша	1	на	сос	ва				
		Кадастров	оценка											сеце	га	выдел	ляю	ос					
														ний				шим					
1	2	3	4	5	6	7	8	9	10	11	12	13	14	15	16	17	18	19	20	21	22	23	24

9 5.8 7ДПП2ОС1КЛО+Б+ЛП 1 22 ДПП 80 22 28 8 4 3 ДПВЛ ,6 19 110 77 2  
 ОС 22 24 ДЗП 22 4  
 КЛО 19 20 11 2

подлесок: КРЛ ЛЩ Р СР.ГУСТ  
 ЛАНДШАФТ.БИОЛОГИЧЕСКИЙ ЗАКАЗНИ  
 селекционная оценка: НОРМАЛЬНЫЕ

Копия верна.

Директор ОКУ «Добровское лесничество»  
 (должность)

Востриков А.П.  
 (ФИО)

10.05.2017

