

Форма

25.09.2017

УТВЕРЖДАЮ:

X Есипов Н.В.

Подписано цифровой подписью:
Есипов Николай Викторович

Должность

Заместитель начальника
управления лесного хозяйства
Липецкой области

ФИО

Есипов Н.В.

Дата

25.09.2017 г.

Акт лесопатологического обследования N 1190
лесных насаждений Тербунского лесничества
Липецкой области

Способ лесопатологического обследования: 1. Визуальный



2. Инструментальный



Место проведения

Участковое лесничество	Урочище (дача)	Квартал (кварталы)	Выдел (выделы)	Площадь, га
Долгоруковское		1	15	5,8
ВСЕГО				5,8

Лесопатологическое обследование проведено на общей площади 5,8 га.

1. Визуальное лесопатологическое обследование.

Наземное V

Дистанционное

1.1. На площади 5,8 га фактическая таксационная характеристика лесного насаждения соответствует таксационному описанию.

1.2. Лесные насаждения с нарушенной и утраченной устойчивостью не выявлены:

Участковое лесничество	Урочище (дача)	Площадь, га		Причина ослабления (гибели)
		с нарушенной устойчивостью	с утраченной устойчивостью	
Долгоруковское		-	-	-
Итого		-	-	-

Состояние обследованных лесных насаждений приведено в приложении 1.1 к Акту.

1.3. В обследованных лесных участках прогнозируется:

Прогноз	Площадь, га
Ослабление лесных насаждений	-
Усыхание лесных насаждений различной степени	-
Развитие очагов вредных организмов	-

1.4. Обнаружено загрязнение лесного участка отходами и выбросами:

промышленными

бытовыми

Вид загрязнения	Размеры загрязнения			Объем, куб. м	Площадь загрязнения, га
	длина, м	ширина, м	высота, м		

ЗАКЛЮЧЕНИЕ

Оценка текущего санитарного и лесопатологического состояния лесных насаждений, назначенные профилактические мероприятия по защите лесов, агитационные мероприятия: насаждение здоровое, проведение санитарно-оздоровительных мероприятий не требуется. Средневзвешенная категория состояния насаждения 1,4.

Дата проведения обследования: 12.09.2017 г.

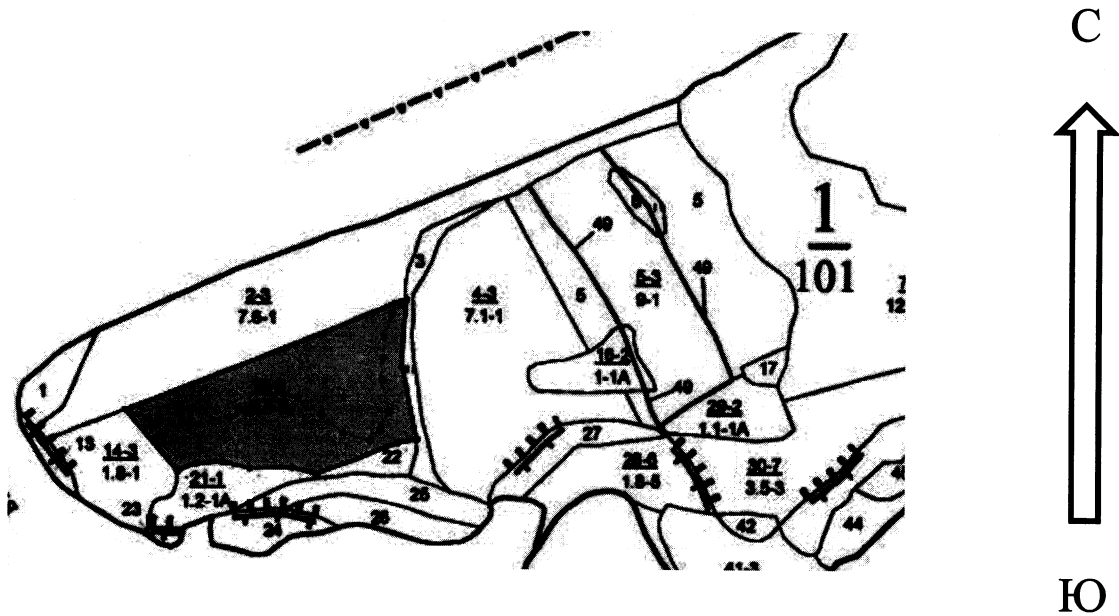
Исполнитель работ по проведению лесопатологического обследования:

ФИО _____ Ирковский Э.Р. _____

Подпись _____ 

Абрис участка

М 1:10000



№ выдела	Ленты (круговой площадки) пересчета				
	Сплошной пересчет	Длина, м	Ширина, м	Радиус, м	Площадь, га
15					5,8


Номера точек	Координаты	Румбы линий	Длина, м

Условные обозначения:

Ходовая линия -



Обследуемая площадь -



Исполнитель работ по проведению лесопатологического обследования:

ФИО _____Ирковский Э.Р._____

Подпись

Дата составления документа 12.09.2017 г. _ Телефон 8 (904) 211-15-53

Таксационное описание


Долгоруковское участковое лесничество

ОКУ «Тербунское лесничество»

Управление лесного хозяйства России

Участковое лесничество: ДОЛГОРУКОВСКОЕ															ПРОТИВОЭРОЗИОННЫЕ ЛЕСА															Квартал 1			
№	Пло- вы- де- ла	Состав ва, ости ка о проект ег. Хар. Кадастр	Воз- со- ра ст	Вы- со- та я- ру- са- ру- са- тур	Эле- мент ле- са	Ди- ам- ет- р	Кл- сифи- ка- ция	Гр- уп- па	Бо- ни	Тип леса	Полн- ота	Запас леса	Сырост. лес, МЗ	Кл- сифи- ка- ция	Запас на выде- ле, дес, МЗ	ре- еда ни- х	су- хо- сто- я	дин- н	об- щий	лик- вид	Хоз- яйствен- ные меропри- ятия												
1	2	3	4	5	6	7	8	9	10	11	12	13	14	15	16	17	18	19	20	21	22	23	24										
15	5,8	лесные культуры 8ДН2КЛО+Б	1	15	ДН КЛО	58	15	18	3	2	3	ДОСЗЛ Д1	7	13	75	60	15																

подлесок: ВШН СР.ГУСТ
культуры-58 г., состояние УДОВЛЕТВОРИТЕЛЬНЫЕ
1-ый КЛАСС ДЕГРЕССИИ
озу: Особо охраняемые природные территории



Копия верна

И.о. директора ОКУ «Тербунское лесничество»

« 18 » сентября 2017г.