

Форма

25.09.2017

X Есипов Н.В.

Подписано цифровой подписью:
Есипов Николай Викторович

Должность

УТВЕРЖДАЮ:

Заместитель начальника
управления лесного хозяйства
Липецкой области

ФИО

Есипов Н.В.

Дата

25.09.2017 г.

Акт лесопатологического обследования N 1188
лесных насаждений Тербунского лесничества
Липецкой области

Способ лесопатологического обследования: 1. Визуальный



2. Инструментальный



Место проведения

Участковое лесничество	Урочище (дача)	Квартал (кварталы)	Выдел (выделы)	Площадь, га
Воловское		10	25	11
ВСЕГО				11

Лесопатологическое обследование проведено на общей площади 11 га.

1. Визуальное лесопатологическое обследование.

Наземное

Дистанционное

1.1. На площади 11 га фактическая таксационная характеристика лесного насаждения соответствует таксационному описанию.

1.2. Лесные насаждения с нарушенной и утраченной устойчивостью не выявлены:

Участковое лесничество	Урочище (дача)	Площадь, га		Причина ослабления (гибели)
		с нарушенной устойчивостью	с утраченной устойчивостью	
Воловское		-	-	-
Итого		-	-	-

Состояние обследованных лесных насаждений приведено в приложении 1.1 к Акту.

1.3. В обследованных лесных участках прогнозируется:

Прогноз	Площадь, га
Ослабление лесных насаждений	-
Усыхание лесных насаждений различной степени	-
Развитие очагов вредных организмов	-

1.4. Обнаружено загрязнение лесного участка отходами и выбросами:

промышленными

бытовыми

Вид загрязнения	Размеры загрязнения			Объем, кубм	Площадь загрязнения, га
	длина, м	ширина, м	высота, м		


ЗАКЛЮЧЕНИЕ

Оценка текущего санитарного и лесопатологического состояния лесных насаждений, назначенные профилактические мероприятия по защите лесов, агитационные мероприятия: насаждение здоровое, проведение санитарно-оздоровительных мероприятий не требуется. Средневзвешенная категория состояния насаждения 1,33.

Дата проведения обследования: 12.09.2017 г.

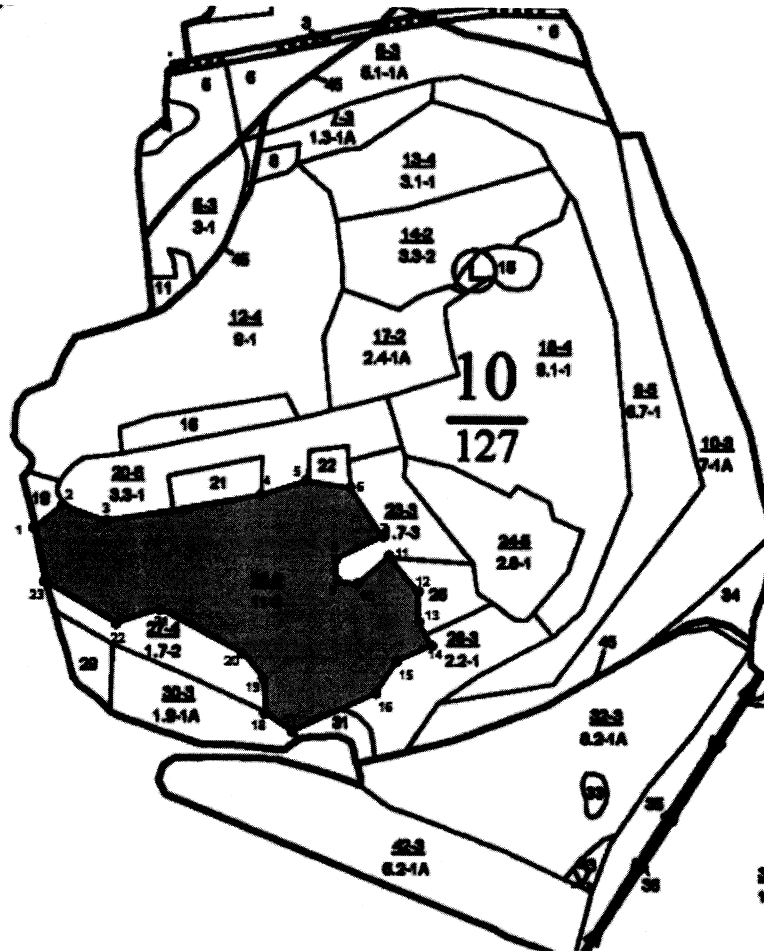
Исполнитель работ по проведению лесопатологического обследования:

ФИО _____ Ирковский Э.Р. _____

Подпись _____ 

Абрис участка

М 1:10000




N выдела	Ленты (круговой площадки) перече́та				
	Сплошной перечет	Длина, м	Ширина, м	Радиус, м	Площадь, га
25					11

Номера точек	Координаты	Румбы линий	Длина, м

Условные обозначения:

Ходовая линия -



Обследуемая площадь -

Исполнитель работ по проведению лесопатологического обследования:

ФИО _____ Ирковский Э.Р. _____

Подпись _____

Дата составления документа 12.09.2017 г. _ Телефон 8 (904) 211-15-53

Таксационное описание

Воловское участковое лесничество

ОКУ «Тербунское лесничество»

Управление лесного хозяйства России

ПРОТИВОЭРОЗИОННЫЕ ЛЕСА															Квартал								
Участковое лесничество: ВОЛОВСКОЕ															10								
№	Площадь	Состав	Подрос	Площ	Возраст	Высота	Диаметр	Группа	Тип	Полнота	Запас	Класс	Выдел	Лес	МЗ								
1	2	3	4	5	6	7	8	9	10	11	12	13	14	15	16	17	18	19	20	21	22	23	24
25	11,0	лесные культуры	1	15	С	51	15	16	3	2	2	СТР	,8	18	198	198	1						
10С культура-65 г., состояние ХОРОШЕ ТИП ЛЕСА ВАРЬИУЕТ, 1-ый КЛАСС ДЕГРЕССИИ озу: Уч-ки лесов вокруг нас. пунктов и сад. товарил.																							



Копия верна

И.о. директора ОКУ «Тербунское лесничество»

« 18 » сентября 2017г.

Понарьин А.С.