

1. Визуальное лесопатологическое обследование (квартал 114 выдел 14 площадь 4,6 га 1-ого Чухломского участкового лесничества Чухломского лесничества)

Наземное

Дистанционное

1.1. На площади 4,6 га фактическая таксационная характеристика лесного насаждения соответствует (не соответствует) таксационному описанию (нужное подчеркнуть). Причины несоответствия _____

Список участков с выявленными несоответствиями приведен в приложении 1 к настоящему Акту.

1.2. Лесные насаждения с нарушенной и утраченной устойчивостью выявлены на площади - га:

Участковое лесничество	Урочище (дача)	Площадь, га		Причина ослабления (гибели)
		с нарушенной устойчивостью	с утраченной устойчивостью	
1-е Чухломское	-	-	-	-
Итого				

Состояние обследованных лесных насаждений приведено в приложениях 1.1 – 1.4 к Акту в зависимости от метода проведения ЛПО.

1.3. В обследованных лесных участках прогнозируется:

Прогноз	Площадь, га
Ослабление лесных насаждений	-
Усыхание лесных насаждений различной степени	-
Развитие очагов вредных организмов	-

1.4. Обнаружено загрязнение лесного участка отходами и выбросами: **промышленными**
бытовыми

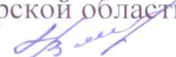
Вид загрязнения	Размеры загрязнения			Объём, кубм	Площадь загрязнения, га
	длина, м	ширина, м	высота, м		
-	-	-	-	-	-

ЗАКЛЮЧЕНИЕ

Оценка текущего санитарного и лесопатологического состояния лесных насаждений, назначенные профилактические мероприятия по защите лесов, агитационные мероприятия:

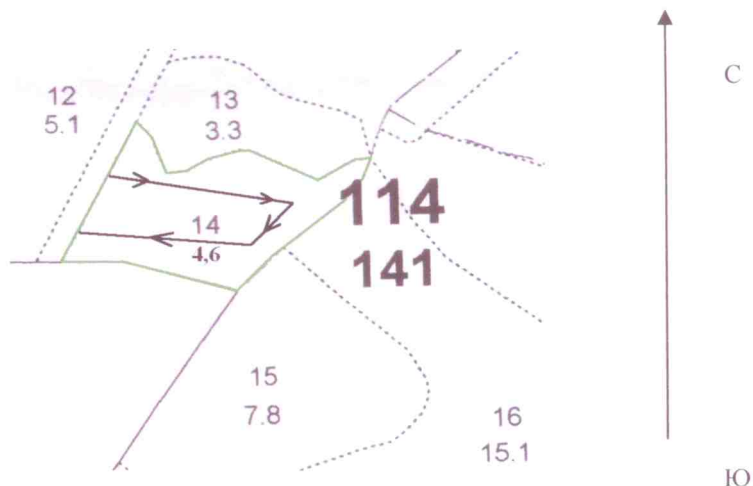
Средневзвешенная величина состояния насаждения в квартале 114 выделе 14 на площади 4,6 га 1-ого Чухломского участкового лесничества Чухломского лесничества составляет 1,05, насаждение здоровое.

Лесное насаждения на площади 4,6 га здоровое, проведение мероприятий по защите леса не требуется.

Исполнитель работ по проведению лесопатологического обследования: инженер лесопатолог 1 категории Филиала ФБУ Рослесозащита ЦЗЛ Владимирской области
Ф.И.О. Викторов Д.Н. Подпись 

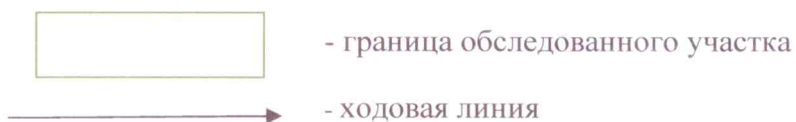
Абрис участка
квартал 114 выдел 14 площадь 4,6 га
1-е Чухлоское участковое лесничество
Чухломское лесничество

М 1:10000



выдела	Ленты (круговой площадки) перечета				
	№ ленты (площадки)	длина, м	ширина, м	радиус, м	площадь, га
14	-	-	-	-	4,6
ИТОГО					4,6
Номера точек		Координаты	Румбы линий		Длина, м

Условные обозначения:



Исполнитель работ по проведению лесопатологического обследования:
инженер лесопатолог 1 категории филиала ФБУ «Рослесозащита» «ЦЗЛ Владимирской области»
Ф.И.О. Викторов Д.Н. Подпись
Дата составления документа 02.10.2017 Телефон 8-4942-55-38-11