

1. Визуальное лесопатологическое обследование (квартал 92 выдел 27 площадь 1,7 га Бушневого участкового лесничества Чухломского лесничества)

Наземное

Дистанционное

1.1. На площади 1,7 га фактическая таксационная характеристика лесного насаждения соответствует (не соответствует) таксационному описанию (нужное подчеркнуть). Причины несоответствия _____

Список участков с выявленными несоответствиями приведен в приложении 1 к настоящему Акту.

1.2. Лесные насаждения с нарушенной и утраченной устойчивостью выявлены на площади - га:

Участковое лесничество	Урочище (дача)	Площадь, га		Причина ослабления (гибели)
		с нарушенной устойчивостью	с утраченной устойчивостью	
Бушневское	-	-	-	-
Итого			-	-

Состояние обследованных лесных насаждений приведено в приложениях 1.1 – 1.4 к Акту в зависимости от метода проведения ЛПО.

1.3. В обследованных лесных участках прогнозируется:

Прогноз	Площадь, га
Ослабление лесных насаждений	-
Усыхание лесных насаждений различной степени	-
Развитие очагов вредных организмов	-

1.4. Обнаружено загрязнение лесного участка отходами и выбросами: **промышленными**
бытовыми

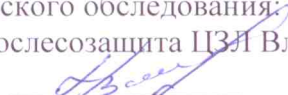
Вид загрязнения	Размеры загрязнения			Объём, кубм	Площадь загрязнения, га
	длина, м	ширина, м	высота, м		
-	-	-	-	-	-

ЗАКЛЮЧЕНИЕ

Оценка текущего санитарного и лесопатологического состояния лесных насаждений, назначенные профилактические мероприятия по защите лесов, агитационные мероприятия:

Средневзвешенная величина состояния насаждения в квартале 92 выделе 27 на площади 1,7 га Бушневого участкового лесничества Чухломского лесничества составляет 1,08, насаждение здоровое.

Лесное насаждение на площади 1,7 га здоровое, проведение мероприятий по защите леса не требуется.

Исполнитель работ по проведению лесопатологического обследования:
Инженер лесопатолог 1 категории Филиала ФБУ Рослесозащита ЦЗЛ Владимирской области
Ф.И.О. Викторов Д.Н. Подпись 

1. Визуальное лесопатологическое обследование (квартал 92 выдел 28 площадь 4,5 га Бушневого участкового лесничества Чухломского лесничества)

Наземное

Дистанционное

1.1. На площади 4,5 га фактическая таксационная характеристика лесного насаждения соответствует (не соответствует) таксационному описанию (нужное подчеркнуть). Причины несоответствия _____

Список участков с выявленными несоответствиями приведен в приложении 1 к настоящему Акту.

1.2. Лесные насаждения с нарушенной и утраченной устойчивостью выявлены на площади - га:

Участковое лесничество	Урочище (дача)	Площадь, га		Причина ослабления (гибели)
		с нарушенной устойчивостью	с утраченной устойчивостью	
Бушневское	-	-	-	-
Итого				

Состояние обследованных лесных насаждений приведено в приложениях 1.1 – 1.4 к Акту в зависимости от метода проведения ЛПО.

1.3. В обследованных лесных участках прогнозируется:

Прогноз	Площадь, га
Ослабление лесных насаждений	-
Усыхание лесных насаждений различной степени	-
Развитие очагов вредных организмов	-

1.4. Обнаружено загрязнение лесного участка отходами и выбросами: **промышленными**
бытовыми

Вид загрязнения	Размеры загрязнения			Объем, кубм	Площадь загрязнения, га
	длина, м	ширина, м	высота, м		
-	-	-	-	-	-

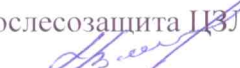
ЗАКЛЮЧЕНИЕ

Оценка текущего санитарного и лесопатологического состояния лесных насаждений, назначенные профилактические мероприятия по защите лесов, агитационные мероприятия:

Средневзвешенная величина состояния насаждения в квартале 92 выделе 28 на площади 4,5 га Бушневого участкового лесничества Чухломского лесничества составляет 1,12, насаждение здоровое.

Лесное насаждение на площади 4,5 га здоровое, проведение мероприятий по защите леса не требуется.

Исполнитель работ по проведению лесопатологического обследования:

Инженер лесопатолог 1 категории Филиала ФБУ Рослесозащита ЦЗЛ Владимирской области
Ф.И.О. Викторов Д.Н. Подпись 

Приложение 1.1
к акту лесопатологического обследования

Результаты проведения лесопатологического обследования лесных насаждений за сентябрь 20 17 г.
(месяц)

Субъект Российской Федерации
Участковое лесничество

Костромская область
Бушневокское

Лесничество (лесопарк)
Урочище (лесная дача)

Чухломское

№ кв.	№ выдела	Площадь выдела, га	Целевое назначение лесов	Категория защитных лесов	№ выдела лесопатологического выдела	Площадь лесопатологического выдела, га	Таксационная характеристика лесного насаждения										Число деревьев на пробе, шт.	Распределение деревьев по категориям состояния, % от запаса											Доля поврежденных деревьев, %	Причина ослабления, повреждения	Полуживит рубке, %	Назначенные мероприятия									
							состав	порода	возраст	средняя высота, м	средний диаметр, см	тип леса	плотность	бонитет	запас, куб. м/га	без признаков ослабления		ослабленные	сильно ослабленные	ухывающие	свежий сухой	старый сухой	свежий ветровал	старый ветровал	свежий бурелом	старый бурелом	аварийные деревья	Признаки повреждения деревьев				Площадь, га	вид								
1	2	7			8	9	10	11	12	13	14	15	16	17	18	19	20	21	22	23	24	25	26	27	28	29	30	31	32	33	34										
92	27	1,7	Защитные	Зашитные полосы вдоль дорог	1	1,7	6	Е	125	27	36				98	-	-	-	-	-	-	-	2	-	-	-	206	-	821	-	-										
							2	Б	85	28	30	ЕКИ	0,6	2	320	97	-	-	-	-	-	-	-	-	-	3	-	-	-	206	-	821	-	-							
							1	ОС	29	40	С С3						98	-	-	-	-	-	-	-	-	-	2	-	-	-	206	-	821	-	-						
							1	Е	25	26	С С3						100	-	-	-	-	-	-	-	-	-	-	-	-	-	-	-	-	-	-	-	-				
							+	ОЛС									100	-	-	-	-	-	-	-	-	-	-	-	-	-	-	-	-	-	-	-	-				
Итого							1,7	-	-	-	-	-	-	98	-	-	-	-	-	-	2	-	-	-	206	-	821	-	-												
92	28	4,5	Защитные	Зашитные полосы вдоль дорог	1	4,5	6	Е	125	27	36				97	-	-	-	-	-	-	-	3	-	-	-	206	-	821	-	-										
							2	Е	85	25	26	ЕКИ	0,7	2	370	98	-	-	-	-	-	-	-	-	-	2	-	-	-	206	-	821	-	-							
							1	Б	28	30	ЕКИ						97	-	-	-	-	-	-	-	-	-	3	-	-	-	206	-	821	-	-						
							1	ОС	29	40	С С3						96	-	-	-	-	-	-	-	-	-	4	-	-	-	206	-	821	-	-						
							+	ОЛС									100	-	-	-	-	-	-	-	-	-	-	-	-	-	-	-	-	-	-	-	-				
Итого							4,5	-	-	-	-	-	97	-	-	-	-	-	3	-	-	-	206	-	821	-	-														

Коды признаков ослабления : 206 - обрыв корней (вывал) прошлых лет

Коды причин ослабления : 821 - ветровал прошлых лет

Исполнитель работ по проведению лесопатологического обследования:

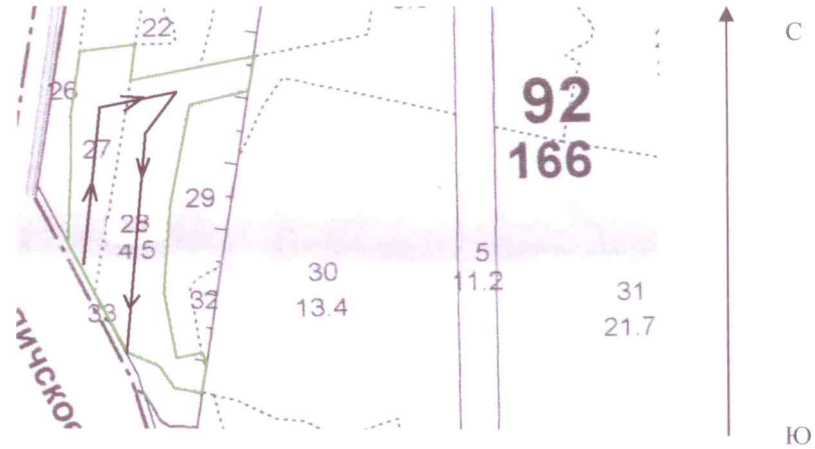
инженер-лесопатолог 1-й категории ФБУ "Рослесозащита" ЦЗЛ "Владимирской области"

Ф.И.О. Викторов Д.Н. Подпись

Дата составления документа 02.10.2017 Телефон 8 4942 553811


Абрис участка
квартал 92 выдел 27 площадь 1,7 га, выдел 28 площадь 4,5 га
Бушневское участковое лесничество
Чухломское лесничество

М 1:10000



выдела	Ленты (круговой площадки) перечета				
	№ ленты (площадки)	длина, м	ширина, м	радиус, м	площадь, га
27	-	-	-	-	1,7
28	-	-	-	-	4,5
ИТОГО					6,2
Номера точек		Координаты		Румбы линий	Длина, м

Условные обозначения:  - граница обследованного участка
 - ходовая линия

Исполнитель работ по проведению лесопатологического обследования:
инженер лесопатолог 1 категории филиала ФБУ «Рослесозащита» «ЦЗЛ Владимирской области»
Ф.И.О. Викторов Д.Н. Подпись 
Дата составления документа 02-10-2017 Телефон 8-4942-55-38-11