

УТВЕРЖДАЮ:
Должность Н.И.Иванова
Ф.И.О. Иванов Н.И.
Дата 09.08.2016

Акт
лесопатологического обследования № 53
лесных насаждений ГКУ "Еленское лесничество"
Калужская область

Способ лесопатологического обследования: Визуальное
Инструментальное V

Место проведения:

Участковое лесничество	Урочище (дача)	Квартал (кварталы)	Выдел (выделы)	Площадь, га
Тургеневское	Тургеневское	17	3	7.3

Лесопатологическое обследование проведено на общей площади 7,3 га.

2.3. Выборке подлежит 15,1 % деревьев по

в том числе:

ослабленных 0 %,
сильно-ослабленных 0 %,
усыхающих 0 %,
свежего сухостоя 0 %,
свежего ветровала 0 %,
свежего бурелома 0 %,
старого сухостоя 12,1 %,
старого ветровала 0 %,
старого бурелома 3 %,
аварийных 0 %.

2.4. Полнота лесного насаждения после уборки деревьев, подлежащих рубке, составит 0.6.
Критическая полнота для данной категории лесных насаждений составляет 0.3.

ЗАКЛЮЧЕНИЕ

С целью предотвращения негативных процессов или снижения ущерба от их воздействия назначено:

Участковое лесничество	Урочище (дана)	Квартал	Выдел	Площадь выдела, га	Вид мероприятия	Площадь мероприятия, га	Порода	Выбираемый запас на выдел, куб. м	Крайние сроки проведения
Тургеневское	Тургеневское	17	3	7.3	ВСП	7.3	С.	276	2018 год

Ведомость перечета деревьев, назначенных в рубку, и абрис лесного участка прилагаются (приложение 2 и 3 к данному акту).

Меры по обеспечению возобновления: -.


Мероприятия, необходимые для предупреждения повреждения или поражения смежных насаждений: своевременное проведение простируемых мероприятий, надзор за санитарным и лесопатологическим состоянием.

Сведения для расчета степени повреждения:
год образования старого сухостоя:
основная причина повреждения древесины:

Дата проведения обследований: 07.07.2017 года.

Исполнитель работ по проведению лесопатологического обследования:

Струков Е.Л.



Результаты проведения лесопатологического обследования
лесных насаждений, поврежденных вредителями леса (хволистогрызущими) за 7.7.2017 года.

Субъект Российской Федерации: Калужская область. Лесничество (лесопарк): Еленское.
Участковое лесничество: Тургеневское. Урочище (лесная дача): Тургеневское.

1	2	3	4	5	6	7	Таксационная характеристика лесного насаждения									17	18	Распределение деревьев по степени объедания кроны, % от числа стволов				23	Назначенные мероприятия				
							8	9	10	11	12	13	14	15	16			19	20	21	22		24	25	26		
Номер квартала	Номер выдела	Площадь выдела, га	Целевое назначение лесов	Категория защитных лесов	Номер лесопатологического выдела	Площадь лесопатологического выдела, га	состав	порода	возраст	средняя высота, м	средний диаметр, см	тип леса	полнота	бонитет	запас, куб. м/га	Вид вредителя	Доля поврежденных деревьев, % от количества	до 25	26 - 49	50 - 75	более 75	Фаза развития вредителя	вид	площадь, га	Сроки проведения		
17	3	7,3	Эксплуатационные				6С2Б1Ос1Лп	Всесо	54	21	26	Лсн	0,7	1	250	-	-	-	-	-	-	-	-	-	-	-	-
								С	-	-	-	-	-	-	-	-	-	-	-	-	-	-	-	-	-	-	-
								Б	-	-	-	-	-	-	-	-	-	-	-	-	-	-	-	-	-	-	-
								Ос	-	-	-	-	-	-	-	-	-	-	-	-	-	-	-	-	-	-	-
								Лп	-	-	-	-	-	-	-	-	-	-	-	-	-	-	-	-	-	-	-
									-	-	-	-	-	-	-	-	-	-	-	-	-	-	-	-	-	-	-
									-	-	-	-	-	-	-	-	-	-	-	-	-	-	-	-	-	-	-
									-	-	-	-	-	-	-	-	-	-	-	-	-	-	-	-	-	-	-
									-	-	-	-	-	-	-	-	-	-	-	-	-	-	-	-	-	-	-

Показатели, не соответствующие таксационному описанию отмечаются "**". Расшифровка кодов причин и признаков указана в акте.

Исполнитель работ по проведению лесопатологического обследования:

Струков Е.Л.



Дата составления документа: 10.07.2017 года. Телефон: 8 (4832) 74-23-64.

Результаты проведения лесопатологического обследования
лесных насаждений с использованием авиационных средств*

Субъект Российской Федерации: Калужская область. Лесничество (лесопарк): Еленское.
Участковое лесничество: Тургеневское. Урочище (лесная дача): Тургеневское.
Государственный и регистрационный знаки летательного аппарата: - Изготовитель, тип летательного аппарата: - Серийный идентификационный номер воздушного судна: -
Дата вылета - Местное время вылета - Пункт вылета - Время полета -

Номер квартала	Номер выдела	Номер лесопатологического выдела	Площадь лесопатологического выдела, га	Перечень таксационных выделов, входящих в лесопатологический выдел	Попреждаемая порода	Доля усыхающих и погибших деревьев, %								Степень повреждения полога, %		Тип распределения поврежденных (погибших) деревьев (равномерное, групповое, куртинное, сплошное)	Причина повреждения	Назначенные мероприятия			
						усыхающие	свежий сухой	старый сухой	свежий ветровал	свежий бурелом	старый ветровал	старый бурелом	аварийные деревья	дефолиация	декорация			вид	площадь, га	Сроки проведения	
1	2	3	4	5	6	7	8	9	10	11	12	13	14	15	16	17	18	19	20	21	

* данный вид работ не проводился
Исполнитель работ по проведению лесопатологического обследования:

Струков Е.Л.

Дата составления документа: 10.07.2017 года. Телефон: 8 (4832) 74-23-64.

Результаты проведения лесопатологического обследования
лесных насаждений с использованием данных дистанционного зондирования Земли (авиационных и космических снимков)*

Субъект Российской Федерации: Калужская область. Лесничество (лесопарк): Еленское.
Участковое лесничество: Тургеневское. Урочище (лесная дача): Тургеневское.

Номер лесного квартала	Номер лесотаксационного выдела	Площадь лесотаксационного выдела, га	Номер лесопатологического выдела	Площадь лесопатологического выдела, га	Краткая таксационная характеристика лесных насаждений по данным лесоустройства								Краткая характеристика материалов дистанционного зондирования Земли					Дата дешифрирования (дд.мм.гггг)	Предполагаемая причина повреждения	Назначенные мероприятия			
					породный состав	средний возраст	средняя высота, м	средний диаметр, см	тип леса/тип лесорастительных условий	относительная полнота	бонитет	общий запас древесины, куб.м/га	Тип и наименование летательного аппарата	Наименование съемочной аппаратуры	Режим съемки (аэрометрический/аэроцифровой/радарный/тепловизионный/хр. аэлы/БИК/ИК)	Пространственное разрешение (для каждого канала), м	Дата съемки (дд.мм.гггг)			вид	площадь, га	сроки проведения (мм.гггг-мм.гггг)	
1	2	3	4	5	6	7	8	9	10	11	12	13	14	15	16	17	18	19	20	21	22	23	

* данный вид работ не проводился
Исполнитель работ по проведению лесопатологического обследования:

Струков Е.Л.

Дата составления документа: 10.07.2017 года. Телефон: 8 (4832) 74-23-64.

Ведомость перечета деревьев назначенных в рубку


ВРЕМЕННАЯ ПРОБНАЯ ПЛОЩАДЬ №

Субъект Российской Федерации: Калужская область.
Лесничество (лесопарк): Еленское. Квартал: 17. Выдел: 3.
Площадь: 7,3 га., Площадь мероприятия: 7,3 га.
Номер очага вредных организмов: б/н. Размер пробной площади: 0,68 га.
Таксационная характеристика:
тип леса: Лси; состав: 6С2Б1Ос1Лп; возраст: 54 лет; бонитет: 1.
полнота: 0,7; запас на га: 250; возобновление: отсутствует.
Время и причина ослабления лесного насаждения:
Причины повреждения: губка корневая (код 466), воздействия шквалистых и ураганных ветров прошлых лет, повлекшие слом стволов деревьев (код 822). Данные причины определены по следующим признакам: наличие гнили (код 832), механические повреждения слом ствола под кроной пр. лет (код 218).

Тип очага вредных организмов: .
Фаза развития очага вредных организмов: .
Состояние лесного насаждения, намечаемые мероприятия:
Состояние насаждений: .
Намечаемое мероприятие: ВСП.

Исполнитель работ по проведению лесопатологического обследования:

Струков Е.Л.



Дата составления документа: 10.07.2017 года. Телефон: 8 (4832) 74-23-64.

ПОЛОЖИТЕЛЬНОСТЬ ПЕРЕЧЕТА ДЕРЕВЬЕВ

Порода1: С

Ступени толщины см	Количество деревьев по категориям состояния, шт.																Всего деревьев по ступеням толщины	
	I	II	III	IV		V		VI			ветровал, бурелом			аварийные деревья			шт.	в том числе подлежат рубке, %
				НЗ	З	НЗ	З	НЗ	З	О	НЗ	З	О	НЗ	З	О		
1	2	3	4	5	6	7	8	9	10	11	12	13	14	15	16	17	18	19
20								5									5	2.9
24		12	14					25			11						62	20.6
28	20	33	9					8									70	4.6
32		12	15														27	
36			11														11	
-																		
-																		
-																		
-																		
итого, шт	20	57	49					38			11						175	28.0
итого, %	11.4	32.6	28.0					21.7			6.3						100.0	28.0
итого, куб.м.	13.4	38.7	39.2					18.6			5.2						115.1	20.7
итого, куб.%	11.6	33.6	34.1					16.2			4.5						100.0	20.7

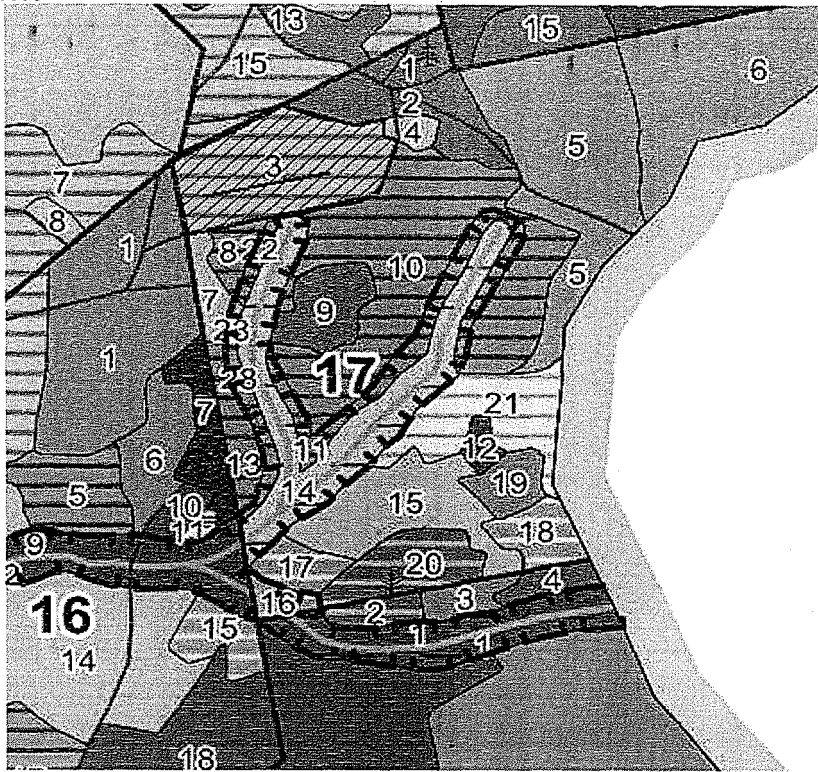
Порода2: Б

Ступени толщины см	Количество деревьев по категориям состояния, шт.																Всего деревьев по ступеням толщины	
	I	II	III	IV		V		VI			ветровал, бурелом			аварийные деревья			шт.	в том числе подлежат рубке, %
				НЗ	З	НЗ	З	НЗ	З	О	НЗ	З	О	НЗ	З	О		
1	2	3	4	5	6	7	8	9	10	11	12	13	14	15	16	17	18	19
20	9																9	
24		20															20	
28		17	14														31	
-																		
-																		
-																		
-																		
-																		
итого, шт	9	37	14														60	
итого, %	15.0	61.7	23.3														100.0	
итого, куб.м.	2.6	19.1	8.7														30.4	
итого, куб.%	8.6	62.9	28.5														100.0	

Порода3: Ос

Ступени толщины см	Количество деревьев по категориям состояния, шт.																Всего деревьев по ступеням толщины	
	I	II	III	IV		V		VI			ветровал, бурелом			аварийные деревья			шт.	в том числе подлежат рубке, %
				НЗ	З	НЗ	З	НЗ	З	О	НЗ	З	О	НЗ	З	О		
1	2	3	4	5	6	7	8	9	10	11	12	13	14	15	16	17	18	19
20	13																13	
24		8	7					4									19	12.5
-																		
-																		
-																		
-																		
-																		
итого, шт	13	8	7					4									32	12.5
итого, %	40.6	25.0	21.9					12.5									100.0	12.5
итого, куб.м.	4.0	3.8	3.4					1.9									13.2	14.6
итого, куб.%	30.6	29.2	25.6					14.6									100.0	14.6

Степень толщины см	Количество деревьев по категориям состояния, шт.																Всего деревьев по степеням толщины	
	I	II	III	IV		V		VI			ветровал, бурелом			аварийные деревья			шт.	в том числе подлежат рубке, %
				НЗ	З	НЗ	З	НЗ	З	О	НЗ	З	О	НЗ	З	О		
1	2	3	4	5	6	7	8	9	10	11	12	13	14	15	16	17	18	19
16	12																12	
20		8															8	
24	8	6															14	
-																		
-																		
-																		
-																		
-																		
итого, шт	20	14															34	
итого, %	58.8	41.2															100.0	
итого, куб.м.	6.0	5.4															11.4	
итого, куб.%	52.8	47.2															100.0	



N выдела	Ленты (круговой площадки) перече́та				
	№ ленты	Длина, м	Ширина, м	Радиус, м	Площадь, га
3	1	170	40	-	0.68

Номера точек	Координаты	Румбы линий	Длина, м
1->2	53 34 10,8/35 26 44,1	СВ 60°	243
2->3	53 34 09,4/35 26 51,6	ЮВ 73°	144
3->4	53 34 09,9/35 26 54,5	СВ 75°	55
4->5	53 34 08,8/35 26 54,5	Ю	35
5->6	53 34 08,4/35 26 55,8	ЮВ 67°	27
6->7	53 34 04,8/35 26 53,7	ЮЗ 19°	119
7->8	53 34 02,0/35 26 34,4	ЮЗ 77°	367
8->1	53 34 06,9/35 26 32,6	СЗ 12°	155
	-	-	-
	-	-	-
	-	-	-

Условные обозначения:

Исполнитель работ по проведению лесопатологического обследования:

Струков Е.Л.

Дата составления документа: 10.07.2017 года. Телефон: 8 (4832) 74-23-64.