

*Врчо* УТВЕРЖДАЮ:

Должность Председатель комитета Ивановской области  
по лесному хозяйству

Ф.И.О. М.Ю. Яковлев

Дата 31.10.2017

**Акт**  
**лесопатологического обследования №**

510

лесных насаждений ОГКУ "Тейковское лесничество" (лесничество, лесопарк)  
Ивановская область (субъект Российской Федерации)

Способ лесопатологического обследования:

1. Визуальный

2. Инструментальный

Место проведения

Участковое лесничество	Урочище (дача)	Квартал (кварталы)	Выдел (Выделы)	Площадь, га
Березовское		121	55	2,10

Лесопатологическое обследование проведено на площади 0,10 га

1. Визуальное лесопатологическое обследование - кв. 121 выд. 55

Площадь лесопатологического обследования - 0,1 га.

Наземное

Дистанционное

1.1. На площади 0,1 га фактическая таксационная характеристика лесного насаждения соответствует (не соответствует) таксационному описанию (нужное подчеркнуть).

Причины несоответствия: \_\_\_\_\_

Список участков с выявленными несоответствиями приведен в приложении 1 к настоящему Акту

1.2. Лесные насаждения с нарушенной или утраченной устойчивостью выявлены на площади 0,1 га:

Участковое лесничество	Урочище дача	Площадь, га		Причина ослабления (гибели)
		с нарушенной устойчивостью	с утраченной устойчивостью	
Березовское		0,1	-	обрыв корней (вывал) свежий; слом ствола под кроной свежий
Итого	-	0,1	-	-

Состояние обследованных лесных насаждений приведено в приложениях 1.1-1.4 к Акту в зависимости от метода проведения ЛПО

1.3. В обследованных лесных участках прогнозируется:

Прогноз	Площадь, га
Ослабление лесных насаждений	-
Усыхание лесных насаждений	-
Развитие очагов вредных организмов	-

1.4. Обнаружено загрязнение лесного участка отходами и выбросами:

промышленными

бытовыми

Вид загрязнения	Размеры загрязнения			Объем, кубм	площадь загрязнения, га
	длина, м	ширина, м	высота, м		
-	-	-	-	-	-

ЗАКЛЮЧЕНИЕ

Оценка текущего санитарного и лесопатологического состояния лесных насаждений, назначенные профилактические мероприятия по защите лесов, агитационные мероприятия: Лесоустройство 2013 г.

Средневзвешенная категория состояния насаждения на площади 0,1 га - 3,71.

Состояние насаждения на данной площади - с нарушенной устойчивостью.

На данном участке назначается санитарная рубка сплошная согласно п. 46 приказа Минприроды № 480 от 16.09.2016 г. и п. 40 приказа Минприроды № 470 от 12.09.2016 г.


Полнота лесного насаждения после уборки деревьев, подлежащих рубки, составит 0,2.

Дата проведения обследования 11.09.2017 г.

Исполнитель работ по проведению лесопатологического обследования:

ФИО Шипулин В.В.

Подпись



Результаты проведения лесопатологического обследования лесных насаждений за Сентябрь 2017 г.


Субъект Российской Федерации Ивановская область Лесничество (лесопарк) ОГКУ "Тейковское лесничество"

Участковое лесничество Березовское Урочище (лесная дача)

1	2	3	4	5	6	7	Таксационная характеристика лесного насаждения							17	Распределение деревьев по категориям состояния, % от запаса										29	30	31	32	Назначенные мероприятия						
							8	9	10	11	12	13	14		15	16	18	19	20	21	22	23	24	25					26	27	28	33	34		
Номер квартала	Номер выдела	Площадь выдела	Целевое назначение лесов	Категория защитных лесов	Номер лесопатологического выдела	Площадь лесопатологического выдела	состав	порода	возраст	средняя высота, м	средний диаметр, см	тип леса	плотность	донитет	запас, куб м/га	без признаков ослабления	ослабленные	сильно ослабленные	усыхающие	свежий сухостой	старый сухостой	свежий ветровал	старый ветровал	свежий бурелом	старый бурелом	аварийные деревья	Признаки повреждения деревьев	Доля поврежденных деревьев, %	Причина ослабления, повреждения	Полжест рубке, %	вид	площадь, га			
121	55	2,1		Защитные	1	0,10	6	Е	75	22	24	БСЛЖ С2	0,6	2	260,0	16	4					27	13				вывал с корнем свежий, слом ствола свежий	40	свежий ветровал, свежий бурелом	66,0	СРС	0,10			
							4	Б								11	3					17	9				вывал с корнем свежий, слом ствола свежий	26	свежий ветровал, свежий бурелом						

Показатели, не соответствующие таксационному описанию отмечаются «\*».

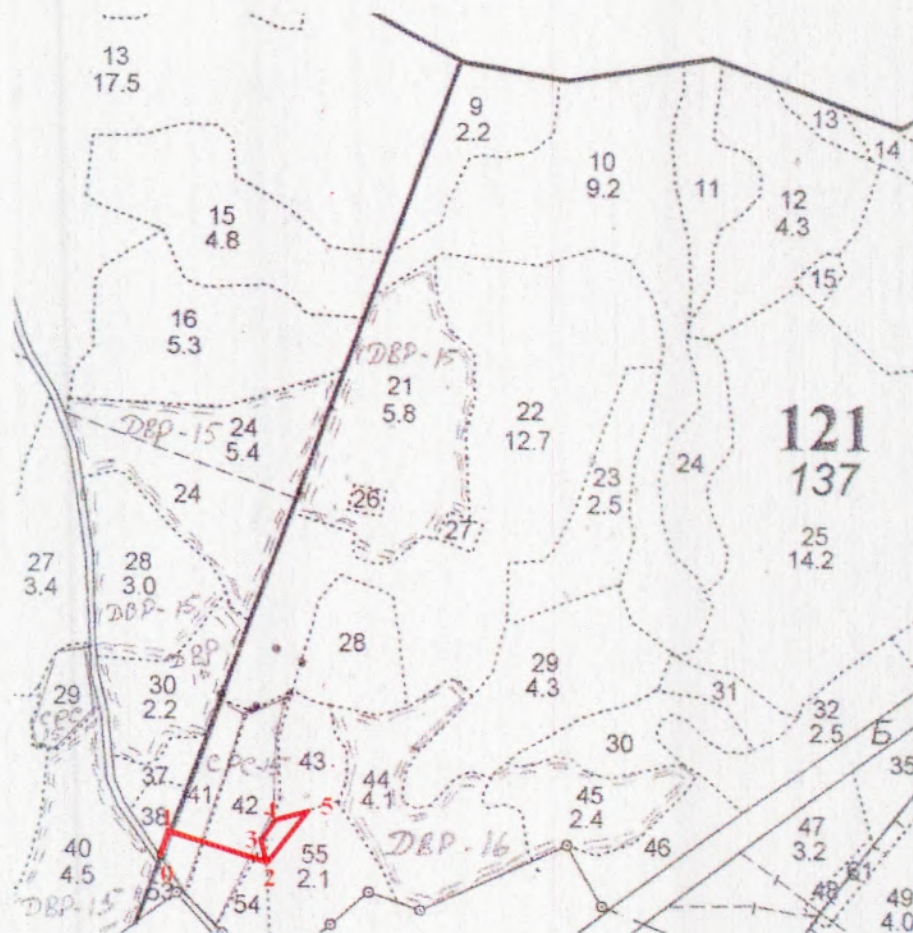
Исполнитель работ по проведению лесопатологического обследования:

ФИО Шипулин В.В. Подпись 

Дата составления документа 18.10.2017 Телефон 8 (4922) 53-05-61

Абрис участка

М 1:10000



№ выдела	Ленты (круговой площадки) перечёта				
	№ ленты	длина, м	ширина, м	радиус, м	площадь, га
55					

Номера точек	Координаты	Румбы линий	Длина, м	Номера точек	Координаты	Румбы линий	Длина, м
0-1	56°41'59.4843";40°36'41.394"	СВ:10°	50	3-4	56°42'7.1928";40°36'52.0058"	СВ:16°	40
1-2	56°42'5.8259";40°36'51.7189"	ЮВ:85°	140	4-5	56°42'7.1748";40°36'52.0158"	СВ:61°	40
2-3	56°42'5.6050";40°36'50.1899"	СЗ:30°	30	5-2	56°42'7.1628";40°36'52.0333"	ЮЗ:24°	90

Условные обозначения: — - границы участка

Исполнитель работ по проведению лесопатологического обследования:

ФИО Шипулин В.В. Подпись *Шипулин В.В.*

Дата составления документа 16.10.2017 Телефон 8 (4922) 53-05-61

