

Врио УТВЕРЖДАЮ:

Должность Председатель комитета Ивановской области
по лесному хозяйству
Ф.И.О. М.Ю. Яковлев
Дата 31.10.2014

Акт

лесопатологического обследования №

507

лесных насаждений ОГКУ "Тейковское лесничество" (лесничество, лесопарк)
Ивановская область (субъект Российской Федерации)

Способ лесопатологического обследования:

1. Визуальный
2. Инструментальный

Место проведения

Участковое лесничество	Урочище (дача)	Квартал (кварталы)	Выдел (Выделы)	Площадь, га
Березовское		121	28	1,90

Лесопатологическое обследование проведено на площади 0,40 га

1. Визуальное лесопатологическое обследование - кв. 121 выд. 28

Площадь лесопатологического обследования - 0,4 га.

Наземное Дистанционное

1.1. На площади 0,4 га фактическая таксационная характеристика лесного насаждения соответствует (не соответствует) таксационному описанию (нужное подчеркнуть).

Причины несоответствия: _____

Список участков с выявленными несоответствиями приведен в приложении 1 к настоящему Акту

1.2. Лесные насаждения с нарушенной или утраченной устойчивостью выявлены на площади 0,4 га:

Участковое лесничество	Урочище дача	Площадь, га		Причина ослабления (гибели)
		с нарушенной устойчивостью	с утраченной устойчивостью	
Березовское		0,4	-	обрыв корней (вывал) свежий; слом ствола под кроной свежий
Итого	-	0,4	-	-

Состояние обследованных лесных насаждений приведено в приложениях 1.1-1.4 к Акту в зависимости от метода проведения ЛПО

1.3. В обследованных лесных участках прогнозируется:

Прогноз	Площадь, га
Ослабление лесных насаждений	-
Усыхание лесных насаждений	-
Развитие очагов вредных организмов	-

1.4. Обнаружено загрязнение лесного участка отходами и выбросами: промышленными
бытовыми

Вид загрязнения	Размеры загрязнения			Объем, кубм	площадь загрязнения, га
	длина, м	ширина, м	высота, м		
-	-	-	-	-	-

ЗАКЛЮЧЕНИЕ

Оценка текущего санитарного и лесопатологического состояния лесных насаждений, назначенные профилактические мероприятия по защите лесов, агитационные мероприятия: Лесоустройство 2013 г.

Средневзвешенная категория состояния насаждения на площади 0,4 га - 4,04.

Состояние насаждения на данной площади - с нарушенной устойчивостью.


На данном участке назначается санитарная рубка сплошная согласно п. 46 приказа

Минприроды № 480 от 16.09.2016 г. и п. 40 приказа Минприроды № 470 от 12.09.2016 г.

Полнота лесного насаждения после уборки деревьев, подлежащих рубки, составит 0,2.

Дата проведения обследования 11.09.2017 г.

Исполнитель работ по проведению лесопатологического обследования:

ФИО Шипулин В.В. Подпись 

2017 г.

Сентябрь

Результаты проведения лесопатологического обследования лесных насаждений за

Субъект Российской Федерации

Ивановская область

Лесничество (лесопарк)

ОГКУ "Тейковское лесничество"

Участковое лесничество

Березовское

Урочище (лесная дача)

1	2	3	4	5	6	7	Таксационная характеристика лесного насаждения								Распределение деревьев по категориям состояния, % от запаса										29	30	31	32	33	34			
							8	9	10	11	12	13	14	15	16	17	18	19	20	21	22	23	24	25							26	27	28
Номер квартала	Номер выдела	Площадь выдела	Лесное назначение лесов	Категория защитных лесов	Номер лесопатологического выдела	Площадь лесопатологического выдела, га	состав	порода	возраст	средняя высота, м	средний диаметр, см	тип леса	плотность	донитет	запас, куб.м/га	число деревьев на пробе	без признаков ослабления	ослабленные	сильно ослабленные	ухаживаемые	свежий сухостой	старый сухостой	свежий ветровал	старый ветровал	свежий бурелом	старый бурелом	аварийные деревья	Признаки повреждения деревьев	Доля поврежденных деревьев, %	Причина ослабления, повреждения	Подлежит рубке, %	Назначенные мероприятия	
121	28	1,9		Зеленые и лесопарковые зоны	1	0,40	3	С	56	22	20	ССЛЖ С2	0,8	1	320,0	30	10					12	8				вывал с корнем свежий; слом ствола свежий	20	свежий ветровал, свежий бурелом	70,0	СРС	0,40	
							2	Е								20	4				14	2				вывал с корнем свежий; слом ствола свежий	16	свежий ветровал, свежий бурелом					
							4	Б								40	7				19	14				вывал с корнем свежий; слом ствола свежий	33	свежий ветровал, свежий бурелом					
							1	ОС								10	3				6	1				слом ствола свежий	1	свежий бурелом					

Показатели, не соответствующие таксационному описанию отмечаются «*».

Исполнитель работ по проведению лесопатологического обследования:

ФИО Шипулин В.В.

Подпись

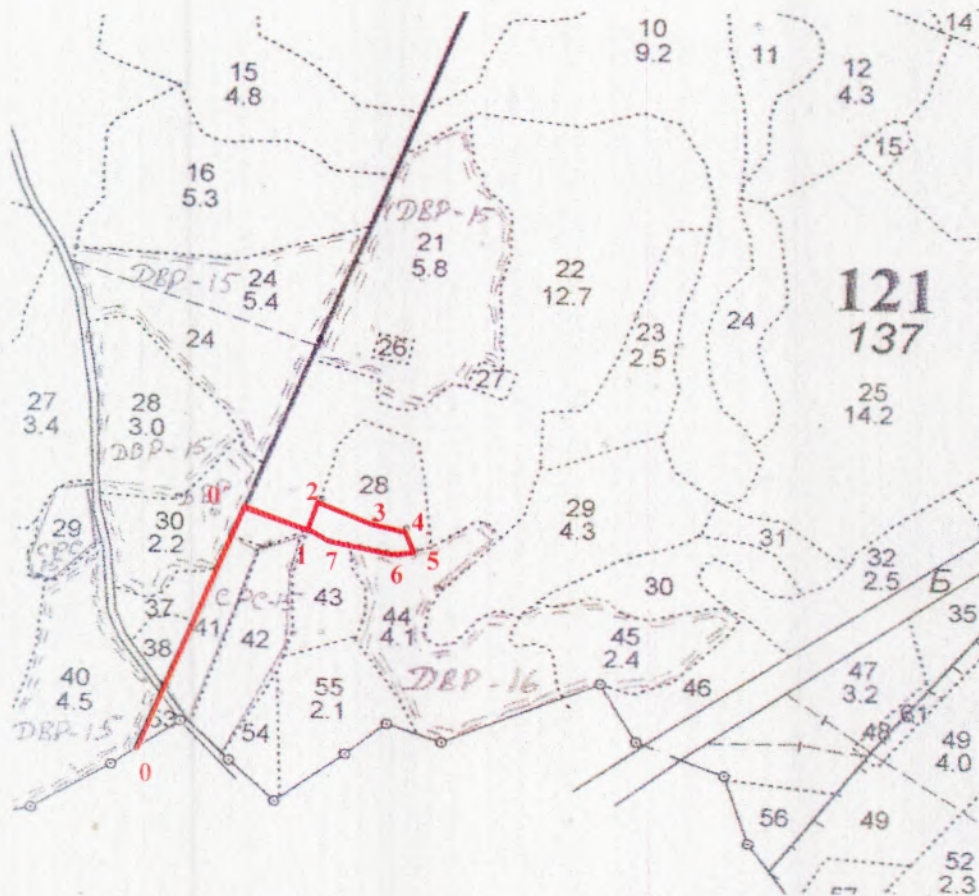
Дата составления документа

10.09.17

Телефон 8 (4922) 53-05-61

Абрис участка

М 1:10000




№ выдела	Ленты (круговой площадки) перечёта				
	№ ленты	длина, м	ширина, м	радиус, м	площадь, га
28					

Номера точек	Координаты	Румбы линий	Длина, м	Номера точек	Координаты	Румбы линий	Длина, м
0-0'	56°41'59.4843";40°36'41.394"	СВ:10°	250	4-5	56°42'5.9655";40°36'5	ЮВ:40°	30
0'-1	56°41'59.5123";40°36'41.4576"	ЮВ:83°	80	5-6	56°42'5.9311";40°36'5	ЮЗ:85°	30
1-2	56°41'59.4857";40°36'41.4534"	СВ:11°	50	6-7	56°41'59.3276";40°36	СЗ:80°	60
2-3	56°42'7.2058";40°36'52.1153"	ЮВ:79°	100	7-1	56°41'59.4857";40°36'41.4	СЗ:53°	40
3-4	56°42'6.3961";40°36'56.6478"	ЮВ:84°	42				

Условные обозначения: — - границы участка


Исполнитель работ по проведению лесопатологического обследования:

ФИО Шипулин В.В. Подпись 

Дата составления документа 16.10.2017 Телефон 8 (4922) 53-05-61

БЕРЕЗОВСКОЕ участковое лесничество		Арендатор - ООО "Щедрый лес"										ЗЕЛЕННЫЕ ЗОНЫ			Квартал 121								
№	Площадь	Состав	Подрос	по	Я	Вы-	Эле-	Воз-	Ди-	Кл:	Гр:	Бо:	Тип	Полн:	Запас	сырост.	Кл:	Запас	на	выделе,	дес.	МЗ	Хозяйственные
1	2	3	4	5	6	7	8	9	10	11	12	13	14	15	16	17	18	19	20	21	22	23	24
22	12,7	фонд добр-выбор. рубок 7Б2С1Е+ОС	1	28	В	70	28 28	7	3	1	ССЛЖ	0,8	С2	30	381	267	2	13	13				
					С		28 32									76	1						
					Е		27 32									38	1						
		подрост: 10Е (25) 4,0 м, подлесок: Р КРЛ СРЕДНИЙ					4,0 тыс. шт/га																
23	2,5	фонд добр-выбор. рубок 3С2Е4Б1ОС	1	27	С	85	28 32	5	3	1	ССЛЖ	0,7	С3	34	85	25	1	3					
					Е		27 30									17	1						
					Б		27 28									34	2						
					ОС		27 36									9	3						
		подрост: 10Е (20) 3,0 м, подлесок: Р КРЛ СРЕДНИЙ					3,0 тыс. шт/га																
		селекционная оценка: НОРМАЛЬНЫЕ																					
24	1,9	фонд добр-выбор. рубок 5Е3С2Б+ЛП	1	27	Е	75	27 28	4	2	1А	ЕСЛЖ	0,6	С3	32	61	31	1	3					
					С		27 28									18	1						
					Б		26 26									12	2						
		подлесок: Р КРЛ СРЕДНИЙ																					
25	14,2	фонд добр-выбор. рубок 6Б4С+Е+ОС	1	26	Б	65	26 24	7	3	1	ССЛЖ	0,7	С2	23	327	196	2						
					С		27 26									131	1						
		подрост: 10Е (20) 3,0 м, подлесок: Р КРЛ СРЕДНИЙ					4,0 тыс. шт/га																
		ВЫСОТА ВАРЬИРУЕТ																					
26	1	фонд добр-выбор. рубок 6Б2ЛП2ОС+Е	1	5	В	10	5 4	1	1	2	ЕСЛЖ	0,7	С3	2									
					ЛП																		
					ОС																		
27	2	фонд добр-выбор. рубок 5Б3ЛП2ОС+Е	1	5	Б	10	5 2	1	1	2	ЕСЛЖ	0,7	С3	2									
					ЛП																		
					ОС																		
		подлесок: Р КРЛ РЕДКИЙ																					
28	1,9	фонд добр-выбор. рубок лесные культуры																					

ПОЛНОТА НЕРАВНОМЕРНАЯ, В ВЫДЕЛЕ ВОЛОКА

ПРОРЕЖИВ. 2 ОЧ
20%