

Врио УТВЕРЖДАЮ:

Должность Председатель комитета Ивановской области
по лесному хозяйству

Ф.И.О. М.Ю. Яковлев

Дата 31.10.2017

Акт

лесопатологического обследования №

506

лесных насаждений ОГКУ "Тейковское лесничество" (лесничество, лесопарк)
Ивановская область (субъект Российской Федерации)

Способ лесопатологического обследования:

1. Визуальный

2. Инструментальный

Место проведения

| Участковое лесничество | Урочище (дача) | Квартал (кварталы) | Выдел (Выделы) | Площадь, га |
|------------------------|----------------|-----------------------|-------------------|----------------|
| Березовское | | 121 | 23 | 2,50 |
| | | | | |
| | | | | |
| | | | | |

Лесопатологическое обследование проведено на площади 0,40 га

1. Визуальное лесопатологическое обследование - кв. 121 вид. 23

Площадь лесопатологического обследования - 0,4 га.

Наземное Дистанционное

1.1. На площади 0,4 га фактическая таксационная характеристика лесного насаждения соответствует (не соответствует) таксационному описанию (нужное подчеркнуть).

Причины несоответствия: _____

Список участков с выявленными несоответствиями приведен в приложении 1 к настоящему Акту

1.2. Лесные насаждения с нарушенной или утраченной устойчивостью выявлены на площади 0,4 га:

| Участковое лесничество | Урочище дача | Площадь, га | | Причина ослабления (гибели) |
|------------------------|--------------|----------------------------|----------------------------|--|
| | | с нарушенной устойчивостью | с утраченной устойчивостью | |
| Березовское | | 0,4 | - | обрыв корней (вывал) свежий; слом ствола под кроной свежий |
| Итого | - | 0,4 | - | - |

Состояние обследованных лесных насаждений приведено в приложениях 1.1-1.4 к Акту в зависимости от метода проведения ЛПО

1.3. В обследованных лесных участках прогнозируется:

| Прогноз | Площадь, га |
|------------------------------------|-------------|
| Ослабление лесных насаждений | - |
| Усыхание лесных насаждений | - |
| Развитие очагов вредных организмов | - |

1.4. Обнаружено загрязнение лесного участка отходами и выбросами: промышленными
бытовыми

| Вид загрязнения | Размеры загрязнения | | | Объем, кубм | площадь загрязнения, га |
|-----------------|---------------------|-----------|-----------|-------------|-------------------------|
| | длина, м | ширина, м | высота, м | | |
| - | - | - | - | - | - |

ЗАКЛЮЧЕНИЕ

Оценка текущего санитарного и лесопатологического состояния лесных насаждений, назначенные профилактические мероприятия по защите лесов, агитационные мероприятия: Лесоустройство 2013 г.

Средневзвешенная категория состояния насаждения на площади 0,4 га - 3,65.

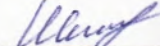
Состояние насаждения на данной площади - с нарушенной устойчивостью.

На данном участке назначается санитарная рубка сплошная согласно п. 46 приказа Минприроды № 480 от 16.09.2016 г. и п. 40 приказа Минприроды № 470 от 12.09.2016 г.

Полнота лесного насаждения после уборки деревьев, подлежащих рубки, составит 0,2.

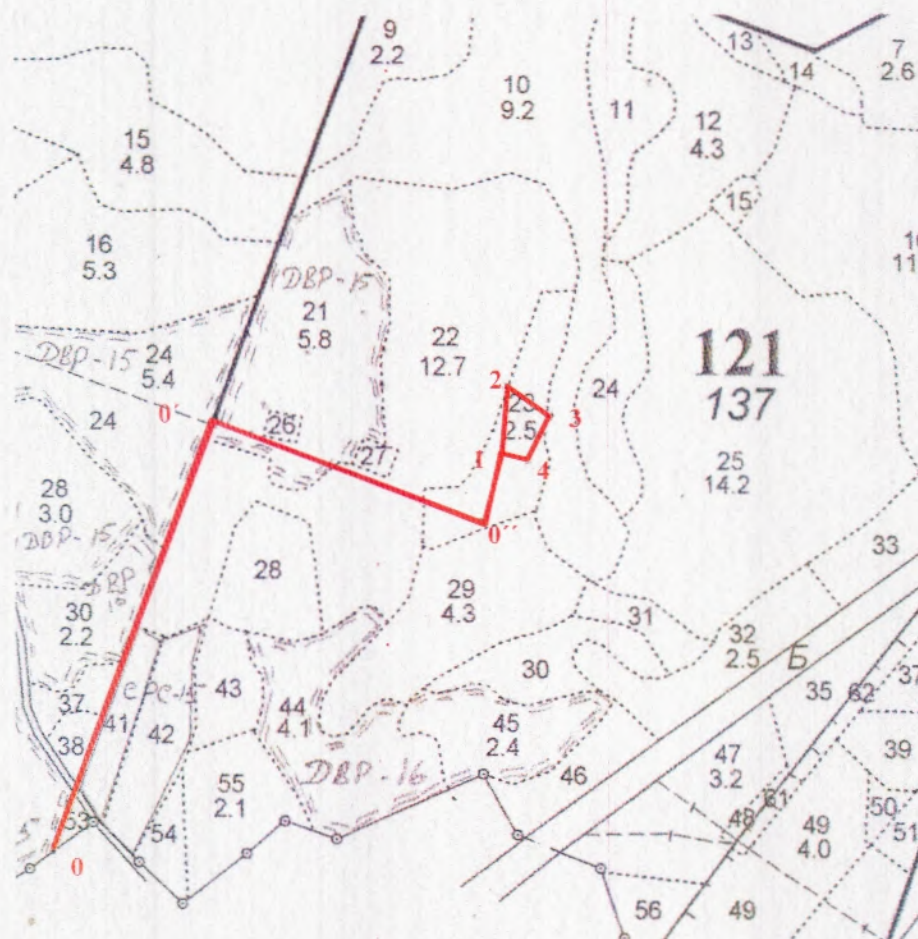
Дата проведения обследования 11.09.2017 г.

Исполнитель работ по проведению лесопатологического обследования:

ФИО Шипулин В.В. Подпись 

Абрис участка

М 1:10000



| № выдела | Ленты (круговой площадки) перечёта | | | | |
|----------|------------------------------------|----------|-----------|-----------|-------------|
| | № ленты | длина, м | ширина, м | радиус, м | площадь, га |
| 23 | | | | | |

| Номера точек | Координаты | Румбы линий | Длина, м | Номера точек | Координаты | Румбы линий | Длина, м |
|--------------|------------------------------|-------------|----------|--------------|----------------------------|-------------|----------|
| 0-0' | 56°41'59.4843";40°36'41.394" | СВ:10° | 220 | 2-3 | 56°42'7.1928";40°36'5 | ЮВ:79° | 35 |
| 0'-1 | 56°42'5.8459";40°36'51.7232" | ЮВ:83° | 45 | 3-4 | 56°42'6.1935";40°36'5 | ЮЗ:05° | 50 |
| 1-2 | 56°42'5.6297";40°36'50.1707" | СВ:11° | 84 | 4-1 | 56°41'59.4857";40°36'41.45 | ЮЗ:56° | 51 |

Условные обозначения: — границы участка


Исполнитель работ по проведению лесопатологического обследования:

ФИО Шипулин В.В. Подпись *Шипулин В.В.*

Дата составления документа 16.10.2017 Телефон 8 (4922) 53-05-61

| БЕРЕЗОВСКОЕ участковое лесничество | | Арендатор - ООО "Щедрый лес" | | ЗЕЛЕННЫЕ ЗОНЫ | | Квартал 121 | | | | | | | | | | | | | | | | | | |
|------------------------------------|-------------|---|---|-------------------------|--------------|-----------------------------------|---------------------------|----|----|----|----|------|-----|----|-----|-----|----|----|----|----|----|----|----|--|
| № | Площадь, га | Состав. Подрост, по: Я: Вы: Эле-: Воз: Ди: Кл: Гр: Во: Тип | Запас сырья: Кл: Запас на выделе, дес. М3 | ота: леса, дес. М3 | ас: М3 | ре-: еди-: захламлени-: ниц-: ные | Хозяйственные мероприятия | | | | | | | | | | | | | | | | | |
| 1 | 2 | 3 | 4 | 5 | 6 | 7 | 8 | 9 | 10 | 11 | 12 | 13 | 14 | 15 | 16 | 17 | 18 | 19 | 20 | 21 | 22 | 23 | 24 | |
| 22 | 12,7 | Фонд добр-выбор. рубок 7Б2С1Е+ОС | 1 | 28 | Б | 70 | 28 | 28 | 7 | 3 | 1 | ССЛЖ | 0,8 | 30 | 381 | 267 | 2 | 13 | | | | | | |
| | | подрост: 10Е (25) 4,0 м, подлесок: Р КРЛ СРЕДНИЙ | | 28 32 27 32 | С | Е | 4,0 тыс. шт/га | | | | | С2 | | | | 76 | 1 | | | | | | | |
| 23 | 2,5 | Фонд добр-выбор. рубок 3С2Е4Б1ОС | 1 | 27 | С | 85 | 28 | 32 | 5 | 3 | 1 | ССЛЖ | 0,7 | 34 | 85 | 25 | 1 | 3 | | | | | | |
| | | подрост: 10Е (20) 3,0 м, подлесок: Р КРЛ СРЕДНИЙ | | 27 30 27 28 27 36 | Е Б ОС | 3,0 тыс. шт/га | | | | | | С3 | | | | 17 | 1 | | | | | | | |
| 24 | 1,9 | Фонд добр-выбор. рубок 5Е3С2Е+ЛП | 1 | 27 | Е | 75 | 27 | 28 | 4 | 2 | 1А | ЕСЛЖ | 0,6 | 32 | 61 | 31 | 1 | | | | | | | |
| | | подлесок: Р КРЛ СРЕДНИЙ | | 27 28 26 26 | С Б | | | | | | | С3 | | | | 18 | 1 | | | | | | | |
| 25 | 14,2 | Фонд добр-выбор. рубок 6Б4С+Е+ОС | 1 | 26 | Б | 65 | 26 | 24 | 7 | 3 | 1 | ССЛЖ | 0,7 | 23 | 327 | 196 | 2 | | | | | | | |
| | | подрост: 10Е (20) 3,0 м, подлесок: Р КРЛ СРЕДНИЙ ВЫСОТА ВАРЬИРУЕТ | | 27 26 | С | 4,0 тыс. шт/га | | | | | | С2 | | | | 131 | 1 | | | | | | | |
| 26 | 1 | Фонд добр-выбор. рубок 6Б2ЛП2ОС+Е | 1 | 5 | Б | 10 | 5 | 4 | 1 | 1 | 2 | ЕСЛЖ | 0,7 | 2 | | | | | | | | | | |
| | | подлесок: Р КРЛ РЕДКИЙ | | | ЛП ОС | | | | | | | С3 | | | | | | | | | | | | |
| 27 | 2 | Фонд добр-выбор. рубок 5Б3ЛП2ОС+Е | 1 | 5 | Б | 10 | 5 | 2 | 1 | 1 | 2 | ЕСЛЖ | 0,7 | 2 | | | | | | | | | | |
| | | подлесок: Р КРЛ РЕДКИЙ | | | ЛП ОС | | | | | | | С3 | | | | | | | | | | | | |
| 28 | 1,9 | Фонд добр-выбор. рубок лесные культуры | | | | | | | | | | | | | | | | | | | | | | |

ПОЛНОТА НЕРАВНОМЕРНАЯ, В ВЫДЕЛЕ ВОЛОКА

ПРОРЕЖИВ. 2 ОЧ
20%