


*Врио* УТВЕРЖДАЮ:

Должность Председатель комитета  
Ивановской области по лесному хозяйству  
Ф.И.О. Яковлев.М.Ю.   
Дата 25.10.2014

**Акт**

**лесопатологического обследования №**

490

лесных насаждений ОГКУ "Пучежское лесничество" (лесничество, лесопарк)  
Ивановская область (субъект Российской Федерации)

Способ лесопатологического обследования:

1. Визуальный

2. Инструментальный

Место проведения

Участковое лесничество	Урочище (дача)	Квартал (кварталы)	Выдел (Выделы)	Площадь, га
Сезуховское		78	16	17,30

Лесопатологическое обследование проведено на площади 17,30 га



Поражено болезнями:

Вид болезни	Порода	Встречаемость (% пораженных деревьев)	Степень поражения лесного насаждения (слабая, средняя, сильная)
Рак смоляной	С	11,0	слабая

2.3. Выборке подлежит 16,0 % деревьев от запаса,

в том числе:

ослабленных \_\_\_\_\_ % (причины назначения) \_\_\_\_\_ ;

сильно ослабленных \_\_\_\_\_ % (причины назначения) \_\_\_\_\_ ;

усыхающих \_\_\_\_\_ % (причины назначения) \_\_\_\_\_ ;

свежего сухостоя 4,4 %;

свежего ветровала \_\_\_\_\_ %;

свежего бурелома \_\_\_\_\_ %;

старого сухостоя 7,2 %;

старого ветровала 4,4 %;

старого бурелома \_\_\_\_\_ %;

аварийных \_\_\_\_\_ %.

2.4. Полнота лесного насаждения после уборки деревьев, подлежащих рубке, составит 0,6

Критическая полнота для данной категории лесных насаждений составляет 0,3

### ЗАКЛЮЧЕНИЕ

С целью предотвращения негативных процессов или снижения ущерба от их воздействия назначено:

Участковое лесничество	Урочище	Квартал	Выдел	Площадь, га	Вид мероприятия	Площадь мероприятия	Порода	Запас на выдел, куб. м	Крайние сроки проведения
Сезуховское		78	16	17,3	СРВ	17,3	С	583,3	2018 г.

Ведомость перечета деревьев, назначенных в рубку, и абрис лесного участка прилагаются ( приложение 2 и 3 к Акту).

Меры по обеспечению возобновления: не требуется

Мероприятия, необходимые для предупреждения повреждения или поражения смежных насаждений:

- проведение мероприятий в максимально сжатые сроки;

- своевременная вывозка заготовленной древесины;

- надзор за состоянием насаждения.

Сведения для расчета степени повреждения:

Год образования старого сухостоя \_\_\_\_\_ - \_\_\_\_\_ ;

Основная причина повреждения древесины \_\_\_\_\_ 371, 821 \_\_\_\_\_ .

Дата проведения обследований 04.09.2014

Исполнитель работ по проведению лесопатологического обследования:

ФИО Зайцев А.Н. Подпись \_\_\_\_\_

Результаты проведения лесопатологического обследования лесных насаждений за Сентябрь 2017 г.


Субъект Российской Федерации Ивановская область Лесничество (лесопарк) ОГКУ "Пучажское лесничество"

Участковое лесничество Сезуховское Урочище (лесная дача) \_\_\_\_\_

Номер квартала	Номер выдела	Площадь выдела	Целевое назначение лесов	Категория защитных лесов	Номер лесопатологического выдела	Площадь лесопатологического выдела, га	Таксационная характеристика лесного насаждения										Число деревьев на пробе	Распределение деревьев по категориям состояния, % от запаса										Признаки повреждения деревьев	Доля поврежденных деревьев, %	Причина ослабления, повреждения	Подлежит рубке, %	Назначенные мероприятия																				
							состав	порода	возраст	средняя высота, м	средний диаметр, см	тип леса	полнота	бонитет	запас, куб.м/га	без признаков ослабления		ослабленные	сильно ослабленные	убыточные	свежий сухостой	старый сухостой	свежий ветровал	старый ветровал	свежий бурелом	старый бурелом	аварийные деревья					вид	площадь, га																			
1	2	3	4	5	6	7	8	9	10	11	12	13	14	15	16	17	18	19	20	21	22	23	24	25	26	27	28	29	30	31	32	33	34																			
78	16	17,30						10	С	75	23	26*	СБР	0,7	1	210,3*	447	25,8	47,7	8,8	4,4	7,2	4,4	4,4					808,206	18,5	371,821	16,0	СРВ	17,30																		
								+	Б							12	0,9	0,8																																		
<b>ИТОГО ПО НАСАЖДЕНИЮ:</b>																		459	26,7	48,5	8,8	-	4,4	7,2	-	4,4																										

Показатели, не соответствующие таксационному описанию отмечаются «\*». Расшифровка кодов причин и признаков указана в разделе 2 к Акту лесопатологического обследования

Исполнитель работ по проведению лесопатологического обследования:

ФИО Зайцев А.Н. Подпись  Телефон 8 (4922) 53-05-61

Дата составления документа 19.10.2017

Ведомость перечета деревьев назначенных в рубку

ВРЕМЕННАЯ ПРОБНАЯ ПЛОЩАДЬ № \_\_\_\_\_

Субъект Российской Федерации \_\_\_\_\_

Ивановская область

Лесничество (лесопарк) \_\_\_\_\_

ОГКУ "Пучежское лесничество", Сезуховское участ. лес-во

Квартал \_\_\_\_\_ 78 \_\_\_\_\_ Выдел \_\_\_\_\_ 16 \_\_\_\_\_ Площадь \_\_\_\_\_ 17,30 га.

Номер очага вредных организмов \_\_\_\_\_ Размер пробной площади \_\_\_\_\_ 1,40 га.

Таксационная характеристика:

тип леса \_\_\_\_\_ СБР \_\_\_\_\_ состав \_\_\_\_\_ 10С+Б \_\_\_\_\_ возраст \_\_\_\_\_ 75 \_\_\_\_\_ бонитет \_\_\_\_\_ 1

полнота \_\_\_\_\_ 0,7 \_\_\_\_\_ запас на га \_\_\_\_\_ 210,3 \_\_\_\_\_ возобновление \_\_\_\_\_ редкое, \_\_\_\_\_

Время и причина ослабления лесного насаждения:

рак смоляной (код 371), воздействия сильных ветров прошлых лет, повлекшие наклон более 10°, изгиб или вывал деревьев (код 821). Данные причины были определены по следующим основным признакам: наличие на стволе под кроной раковых ран, язв, образований (>2/3 окр. ств.) (код 808), обрыв корней (вывал) прошлых лет (код 206).

Тип очага вредных организмов: \_\_\_\_\_ эпизодический \_\_\_\_\_ хронический (подчеркнуть)

Фаза развития очага вредных организмов: \_\_\_\_\_ начальная, \_\_\_\_\_ нарастания численности, \_\_\_\_\_  
собственно вспышка, \_\_\_\_\_ кризис (подчеркнуть)

Состояние лесного насаждения, намечаемые мероприятия:

Средневзвешенная категория состояния насаждения составляет - \_\_\_\_\_ 2,37

Состояние насаждения - \_\_\_\_\_ ослабленное

Назначенное мероприятие - \_\_\_\_\_ санитарная рубка выборочная

Исполнитель работ по проведению лесопатологического обследования:

ФИО \_\_\_\_\_ Зайцев А.Н. \_\_\_\_\_

Подпись \_\_\_\_\_

Дата составления документа \_\_\_\_\_

16.10.2012

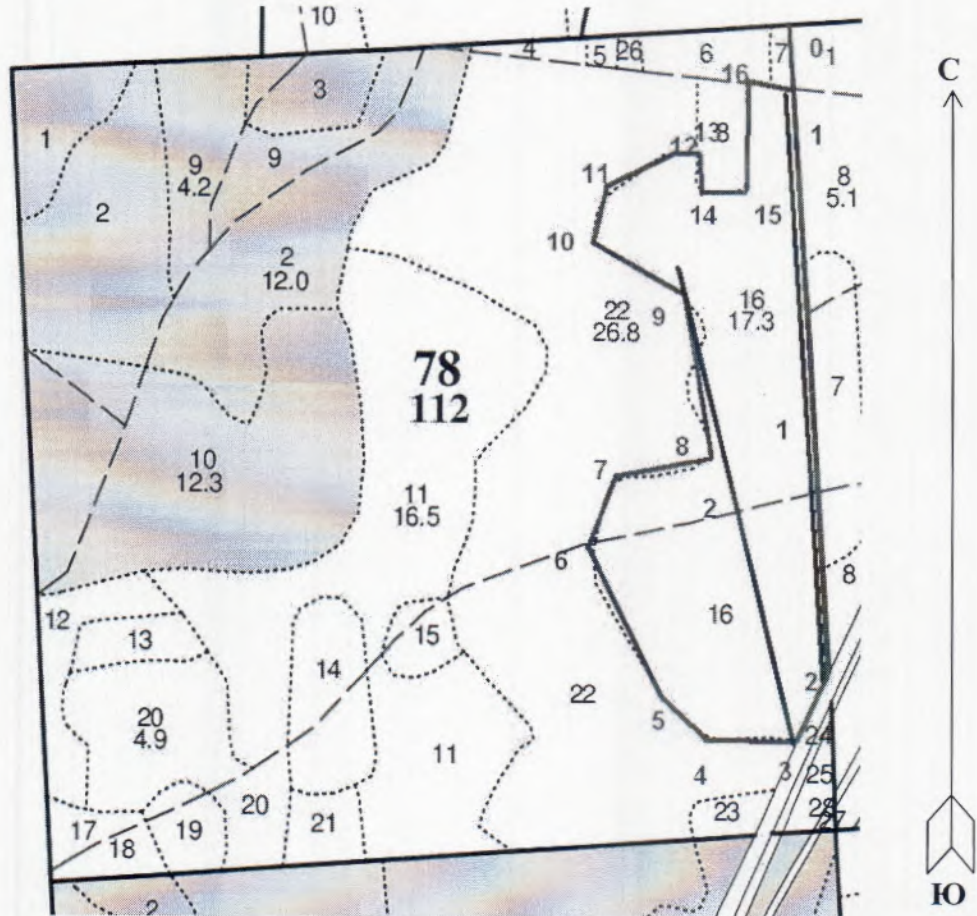
Телефон \_\_\_\_\_

8 (4922) 53-05-61



Абрис участка

М 1:10000



№ выдела	Ленты (круговой площадки) перечёта				
	№ ленты (площадки)	длина, м	ширина, м	радиус, м	площадь, га
16	1	770	10		0,77
	2	630	10		0,63

Номера точек	Координаты	Румбы линий	Длина, м	Номера точек	Координаты	Румбы линий	Длина, м
0-1	56°515582;42°728390	ЮВ:07°	80	12-13	56°514227;42°725289	ЮВ:89°	48
1-2	56°5148441;42°728537	ЮВ:03°	771	13-14	56°514204;42°726190	ЮВ:13°	46
2-3	56°508063;42°728348	ЮЗ:25°	105	14-15	56°513787;42°726316	СВ:87°	60
3-4	56°507287;42°727636	СЗ:88°	120	15-16	56°513787;42°727175	СЗ:01°	135
4-5	56°507194;42°725708	СЗ:47°	80	16-1	56°514957;42°727363	ЮВ:87°	64
5-6	56°51507785;42°724870	СЗ:25°	226	17-18			
6-7	56°509639;42°723382	СВ:16°	91	18-19			
7-8	56°510369;42°723969	СВ:79°	134	19-20			
8-9	56°510589;42°725855	СЗ:09°	220	20-21			
9-10	56°512304;42°725959	СЗ:59°	145	21-22			
10-11	56°513138;42°723822	СВ:06°	72	22-23			
11-12	56°513740;42°7240032	СВ:62°	92	23-1			

Условные обозначения: — - Границы участка  
—— - Ленточный перечет

Исполнитель работ по проведению лесопатологического обследования:

ФИО Зайцев А.Н. Подпись [подпись]  
Дата составления документа 16.10.2017 Телефон 8 (4922) 53-05-61