

УТВЕРЖДАЮ:

Должность Председатель комитета Ивановской области  
по лесному хозяйству

Ф.И.О. М.Ю. Яковлев

Дата 29.09.2017

Акт

лесопатологического обследования № 423

лесных насаждений ОГКУ "Фурмановское лесничество" (лесничество, лесопарк)  
Ивановская область (субъект Российской Федерации)

Способ лесопатологического обследования:

1. Визуальный

2. Инструментальный

Место проведения

| Участковое лесничество | Урочище (дача) | Квартал<br>(кварталы) | Выдел<br>(Выделы) | Площадь,<br>га |
|------------------------|----------------|-----------------------|-------------------|----------------|
| Середское              |                | 51                    | 23                | 2,60           |
|                        |                |                       |                   |                |
|                        |                |                       |                   |                |
|                        |                |                       |                   |                |

Лесопатологическое обследование проведено на площади 2,60 га

1. Визуальное лесопатологическое обследование - кв. 51 выд. 23

Наземное

Дистанционное

1.1. На площади 2,6 га фактическая таксационная характеристика лесного насаждения соответствует (не соответствует) таксационному описанию (нужное подчеркнуть).

Причины несоответствия: \_\_\_\_\_

Список участков с выявленными несоответствиями приведен в приложении 1 к настоящему Акту

1.2. Лесные насаждения с нарушенной или утраченной устойчивостью выявлены на площади \_\_\_\_\_ га:

| Участковое лесничество | Урочище дача | Площадь, га                |                            | Причина ослабления (гибели) |
|------------------------|--------------|----------------------------|----------------------------|-----------------------------|
|                        |              | с нарушенной устойчивостью | с утраченной устойчивостью |                             |
| -                      | -            | -                          | -                          | -                           |
|                        |              |                            |                            |                             |
| Итого                  | -            | -                          | -                          | -                           |

Состояние обследованных лесных насаждений приведено в приложениях 1.1-1.4 к Акту в зависимости от метода проведения ЛПО

1.3. В обследованных лесных участках прогнозируется:

| Прогноз                            | Площадь, га |
|------------------------------------|-------------|
| Ослабление лесных насаждений       | -           |
| Усыхание лесных насаждений         | -           |
| Развитие очагов вредных организмов | -           |

1.4. Обнаружено загрязнение лесного участка отходами и выбросами: промышленными   
бытовыми

| Вид загрязнения | Размеры загрязнения |           |           | Объем, кубм | площадь загрязнения, га |
|-----------------|---------------------|-----------|-----------|-------------|-------------------------|
|                 | длина, м            | ширина, м | высота, м |             |                         |
| -               | -                   | -         | -         | -           | -                       |

ЗАКЛЮЧЕНИЕ

Оценка текущего санитарного и лесопатологического состояния лесных насаждений, назначенные профилактические мероприятия по защите лесов, агитационные мероприятия: Лесоустройство 2013 г.

Средневзвешенная категория состояния насаждения на площади 2,6 га - 1,24.

Состояние насаждения на данной площади - здоровое.

Санитарно-оздоровительные мероприятия не требуются.

Дата проведения обследования 15.08.2017 г.

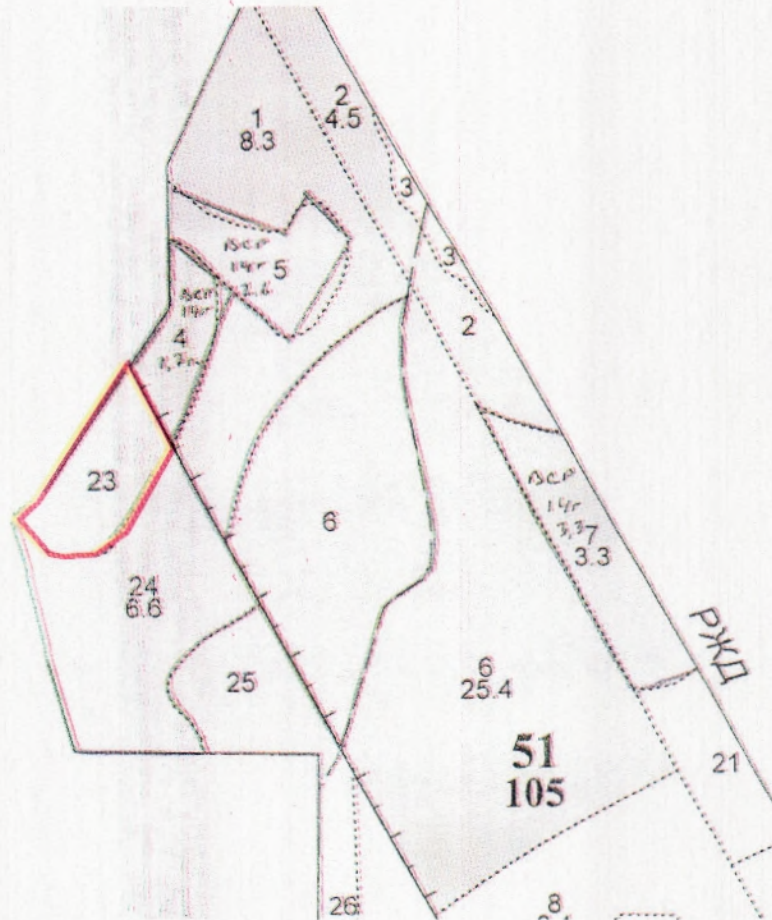
Исполнитель работ по проведению лесопатологического обследования:

ФИО \_\_\_\_\_ Волков Е.А. \_\_\_\_\_ Подпись \_\_\_\_\_ 



Абрис участка

М 1:10000




| № выдела | Ленты (круговой площадки) перечёта |          |           |           |             |
|----------|------------------------------------|----------|-----------|-----------|-------------|
|          | № ленты                            | длина, м | ширина, м | радиус, м | площадь, га |
| 23       |                                    |          |           |           |             |

| Номера точек | Координаты | Румбы линий | Длина, м | Номера точек | Координаты | Румбы линий | Длина, м |
|--------------|------------|-------------|----------|--------------|------------|-------------|----------|
|              |            |             |          |              |            |             |          |
|              |            |             |          |              |            |             |          |

Условные обозначения: — - границы участка

Исполнитель работ по проведению лесопатологического обследования:

ФИО Волков Е.А. Подпись 

Дата составления документа 19.09.2017 Телефон 8 (4922) 53-05-61

ОГКУ "Фурмановское лесничество" Середское участковое

Эксплуатационные леса

Квартал 51

|     |          |            |          |        |      |          |         |     |     |     |      |       |       |           |        |       |         |         |            |               |     |     |     |
|-----|----------|------------|----------|--------|------|----------|---------|-----|-----|-----|------|-------|-------|-----------|--------|-------|---------|---------|------------|---------------|-----|-----|-----|
| N   | Состав   | Подрост    | по: Я:   | Вы:    | Эле: | Воз:     | Вы:     | Ди: | Гр: | Во: | Тип  | Полн: | Запас | сырораст: | Кл:    | Запас | на      | выделе, | дес. МЗ    |               |     |     |     |
| вы: | шадь,    | длесок     | покров,  | поч:   | со:  | мент:    | ас:     | уп: | ас: | уп: | леса | ота:  | леса, | дес. МЗ   | ас:    | леса, | дес. МЗ | ас:     | леса,      | дес. МЗ       |     |     |     |
| де: | ва,      | рельеф,    | особенн: | Р:     | та:  | ле:      | со:     | ам: | с:  | па: | ни:  | Сумм: | на:   | обший:    | в т.ч: | хо:   | ре:     | еди:    | захламлен: | Хозяйственные |     |     |     |
| ла: | ости     | выдела.    | Отмет:   | У:     | я:   | са:      | та:     | ет: | во: | во: | ле:  | а пл: | а пл: | на:       | по:    | сто:  | я:      | дин:    | ние:       | мероприятия   |     |     |     |
|     | ка о     | порослевом | У:       | я:     | са:  | та:      | ет:     | во: | во: | ле: | ТЛУ  | оша:  | 1     | на:       | со:    | ва:   | ва:     | дер:    | общий:     | лик-          |     |     |     |
|     | происх.  | Наймен.    | кат:     | ру:    | ег:  | незалес. | земель: | С:  | са: | р:  | ас:  | ас:   | т:    | та:       | та:    | та:   | та:     | та:     | та:        | та:           |     |     |     |
|     | Хар.     | лесных     | культур  | оценк: |      |          |         |     |     |     |      | сече: | га:   | выдел:    | ляв:   | ос:   | ро:     | ест:    | ро:        | вида:         |     |     |     |
|     | Кадастр. | оценк:     |          |        |      |          |         |     |     |     |      | ний:  | ши:   | ти:       | го:    | го:   | го:     | го:     | го:        | го:           |     |     |     |
| 1:  | 2:       | 3:         | 4:       | 5:     | 6:   | 7:       | 8:      | 9:  | 10: | 11: | 12:  | 13:   | 14:   | 15:       | 16:    | 17:   | 18:     | 19:     | 20:        | 21:           | 22: | 23: | 24: |

23 2,6 8Б10С1Е 1 27 Б 75 27 28 8 4 1 ЕСЛЖ 0,7 25 65, 52 2  
 ОС 27 30 7 4  
 Е 24 26 6 1  
 подрост: 10Е (10) 2,0 м, 1,5 тыс.шт/га, благонадежный  
 подлесок: ЛЩ КРЛ средний

повреждение Фитовредителями, Осина, СМЯЛЬНАЯ ПОВРЕЖДЕННОСТЬ, ЛОЖНЫМ ТРУТОВИКОМ  
 озу: Уч-ки лесов вокруг сельс.нас.пунктов, сад.тов.

24 6,6 60С3Б1Е 1 26 ОС 60 26 28 6 4 1 ЕСЛЖ 0,7 29 191 115 3  
 Б 26 28 57 2  
 Е 23 24 19 1

подрост: 10Е (10) 2,0 м, 1,0 тыс.шт/га, благонадежный  
 подлесок: ЛЩ КРЛ средний  
 повреждение Фитовредителями, Осина, СРЕДНЯЯ ПОВРЕЖДЕННОСТЬ, ЛОЖНЫМ ТРУТОВИКОМ  
 озу: Уч-ки лесов вокруг сельс.нас.пунктов, сад.тов.

25 2,8 6Б20С1Е1С 1 26 В 70 26 28 7 4 1 ЕСЛЖ 0,7 23 64 38 2  
 ОС 26 30 13 4  
 Е 24 24 7 1  
 С 24 26 6 1

подрост: 10Е (10) 2,0 м, 1,5 тыс.шт/га, благонадежный  
 подлесок: ЛЩ КРЛ средний  
 повреждение Фитовредителями, Осина, СРЕДНЯЯ ПОВРЕЖДЕННОСТЬ, ЛОЖНЫМ ТРУТОВИКОМ  
 озу: Уч-ки лесов вокруг сельс.нас.пунктов, сад.тов.

26 2,0 7Б10С1С1Е 1 26 В 70 26 28 7 4 1 ЕСЛЖ 0,7 23 46 32 2  
 ОС 26 30 5 3  
 С 24 26 5 1  
 Е 24 24 4 1

подрост: 10Е (10) 2,0 м, 2,0 тыс.шт/га, благонадежный  
 подлесок: КРЛ ЛЩ средний

27 2,4 лесные культуры 1 8 Е 25 8 8 2 1 2 ЕСЛЖ 0,7 6 14 7 7  
 5Е4Б10С В 24 26 6 6  
 ОС 24 24 1 1

подлесок: ЛЩ КРЛ редкий


28 ,6 6Е3В10С 1 19 Е 45 19 20 3 2 1 ЕСЛЖ 0,6 19 11 7 7  
 В 22 22 3 3  
 ОС 22 22 1 1

подлесок: ЛЩ КРЛ средний

29 2,6 6В30С1Е 1 25 В 60 25 26 6 3 1 ЕСЛЖ 0,7 22 57 34 2  
 ОС 25 28 17 3  
 Е 22 22 6 1

подрост: 10Е (10) 3,0 м, 1,0 тыс.шт/га, благонадежный  
 подлесок: ЛЩ КРЛ редкий

30 1,1 6С1Е3В 1 25 С 75 25 28 4 3 1 ССЛЖ 0,6 26 29 17 1  
 Е 24 24 3 1



Выб. санрубка 15%

Рубка сохр.пл 1

Прореживание 20%